

ISSN 1815-4123

# 林 業 統 計

## FORESTRY STATISTICS

中華民國 106 年 年報  
YEARBOOK 2017

行政院農業委員會林務局編印

中華民國一〇七年七月出版

**FORESTRY BUREAU  
COUNCIL OF AGRICULTURE  
EXECUTIVE YUAN**

**July 2018**

林業統計

中華民國九十七年至一〇六年

行政院農業委員會林務局編印

**GPN : 2008901091**

定價：新臺幣 320 元

# 編輯說明

- 一、 本局於民國 49 年 2 月 16 日奉令改制，由林產管理局更改為林務局，附屬機構亦由原有之臺北、新竹、臺中、臺南、高雄、臺東、花蓮等 7 個山林管理所及阿里山、太平山、八仙山、竹東、巒大山、太魯閣、木瓜山等 7 個林場，重新區劃歸併為文山、竹東、大甲、埔里、巒大、玉山、楠濃、恆春、關山、玉里、木瓜、蘭陽、大雪山等 13 個林區管理處。其中大雪山示範林區管理處原係大雪山林業公司，直隸臺灣地區政府，自 63 年 1 月裁撤併入本局。民國 78 年 7 月 1 日本局由事業機關奉令改制為公務機關，由原有之 13 個林區管理處裁併為現制之羅東、新竹、東勢、南投、嘉義、屏東、臺東、花蓮等 8 個林區管理處；另為森林資源調查及基本圖之測製，設一農林航空測量所。民國 88 年本局配合省府組織調整，改隸行政院農業委員會。
- 二、 本刊共 11 章：(一)森林資源、(二)造林、(三)保林、(四)防砂治水及林道、(五)自然保育、(六)社區林業、(七)林產處分、(八)森林遊樂、(九)森林鐵路、(十)木材供銷、(十一)員工人數。
- 三、 本刊各表有以區域分項者，羅東林區管理處、新竹林區管理處、新北市、臺北市、桃園市、宜蘭縣、新竹縣、基隆市、新竹市、連江縣、森林保育處、林業試驗所併為北部。東勢林區管理處、南投林區管理處、臺中市、苗栗縣、彰化縣、南投縣、雲林縣、金門縣、臺灣大學實驗林管理處、中興大學實驗林管理處、臺灣大學附設山地實驗農場併為中部。嘉義林區管理處、屏東林區管理處、臺南市、高雄市、嘉義縣、屏東縣、澎湖縣、嘉義市、嘉南農田水利會併為南部。臺東林區管理處、花蓮林區管理處、臺東縣、花蓮縣併為東部。
- 四、 本刊中凡事實不詳者，均以「…」表示之，無該項事實者以「-」表示之，數值不及半單位者以「0」表示之。
- 五、 本刊各表動態資料係以 1 月 1 日至 12 月 31 日為起訖日期，靜態資料係以 12 月 31 日為準。
- 六、 本刊加用英文附註，以便於國外人士參考。
- 七、 本刊之數字摘自林業有關機關、直轄市及各縣市政府，如有差誤，尚希有關單位及參閱人士來函指正，以匡不逮。
- 八、 本刊各項數字如與前期所列有出入者，係經修正數字，請均以本刊為準。

# INTRODUCTORY NOTES

1. The Forestry Bureau was reorganized in Feb. 16, 1960 from Taiwan Forest Administration. Its dependent organizations originally include seven district offices, namely Taipei, Hsinchu, Taichung, Tainan, Kaohsiung, Taitung, and Hualien together with seven Logging Stations, such as Alishan, Taipingshan, Basianshan, Jhudong, Luanta, Taroko and Mukuashan, which were reorganized and mingled with the above mentioned seven forest district offices into 13 forest districts namely Wunshan, Jhudong, Dajia, Puli, Luanta, Yushan, Nannung, Hengchun, Guanshan, Yuli, Mukua, Lanyang and Dasyueshan. Of these 13 forest districts, in 1974, Dasyueshan Demonstration Forest District was cut down and merge into F.B.. The Forestry Bureau has become a government budgeted administrative agency since July 1, 1989. The original 13 forest districts were reorganized into current 8 forest district offices named Luodong, Hsinchu, Dongshih, Nantou, Chiayi, Pingtung, Taitung and Hualien. For forest resources survey and aerial photogrammetry, this bureau, has set up the Aerial Survey Office. Following the promulgation of the Provisional Statute for the Reorganization of Taiwan Provincial Government, on July 1, 1999 the Bureau was placed under the central government as the Forestry Bureau of the Council of Agriculture, Executive Yuan.
2. This book includes the following eleven parts:
  - (1) Forest Resources
  - (2) Reforestation and Afforestation
  - (3) Forest Protection
  - (4) Hillside Stabilization, Disaster Prevention & Forest Road
  - (5) Nature Conservation
  - (6) Community Forestry
  - (7) Disposal of Forest Products
  - (8) Forest Recreation
  - (9) Forest Railway
  - (10) Timber Supply and Sale
  - (11) Number of Employee
3. Each table is formerly distinguished by Four districts namely : North, Middle, South, East applied in this book for the convenience of comparison:

District	Agency & Area
North	Luodong, Hsinchu F.D.O., New Taipei, Taipei, Taoyuan Cities, Yilan, Hsinchu, Lienchiang Counties, Keelung, Hsinchu Cities, F. C. M. A., Forestry Research Institute
Middle	Dongshih, Nantou F.D.O., Taichung City, Miaoli, Changhua, Nantou, Yunlin, Kinmen Counties, NTU Experimental F.O., NCHU Experimental F.O., NTU Experimental U.F.
South	Chiayi, Pingtung F.D.O., Tainan, Kaohsiung Cities, Chiayi, Pingtung, Penghu Counties, Chiayi City, Chianang Agriculture & Water Development C.
East	Taitung, Hualien F.D.O., Taitung, Hualien Counties

4. The following symbols are used: "... " for figure not available, "-" for none, "0" for less than a half unit value.
5. The dynamic data began from Jan. 1 to the end of the year. The static data were based on the end of the year.
6. In order to facilitate reference for the statisticians of foreign countries, the Yearbook is written on a bilingual basis.
7. The data of this Yearbook were adopted from the forestry agencies, City and County governments. If any errata are found, please write to us for revision.
8. In case of any figures different from those of previous editions, the statistical figures are revised ; figures in this edition are preferable.

# 目 錄

## 統 計 圖

圖次	頁次
1. 全島森林林型分佈圖.....	2
2. 臺灣國有林轄區圖.....	3
3. 林務局組織系統.....	4

## 提 要 分 析

### 統 計 表

表次	頁次
----	----

#### 壹、森林資源

1. 臺灣地區國有林事業區森林面積蓄積分布.....	10
2. 臺灣地區國有林事業區林地分區森林面積分布.....	12
3. 臺灣地區國有林事業區林地分區森林蓄積分布.....	16
4. 公私有林面積.....	20
5. 保安林面積.....	22
6. 區外保安林面積.....	24

#### 貳、造林

7. 育苗面積及數量.....	26
8. 一般造林育苗面積及數量—按樹種分.....	28
9. 一般造林育苗面積及數量—按機關分.....	30

# CONTENTS

## Figures

Figure	Page
1. Forest Type Mapping of Taiwan.....	2
2. The National Forest Districts of Taiwan.....	3
3. Organization Chart of F.B. ....	4

## Prefatory Note

## Statistical Tables

Table	Page
-------	------

### I . FOREST RESOURCES

1. Distribution of the Taiwan Region Forest Area and Growing Stock in the Working Circles of National Forest .....	10
2. Distribution of the Taiwan Region Forest Area of Division in the Working Circles of National Forest.....	12
3. Distribution of the Taiwan Region Forest Growing Stock of Division in the Working Circles of National Forest .....	16
4. Communal and Private Forest Area .....	20
5. Protection Forest Area .....	22
6. O/W Protection Forest Area.....	24

### II . REFORESTATION AND AFFORESTATION

7. Nursery.....	26
8. Reforestation Nursery - By Tree Species.....	28
9. Reforestation Nursery - By Agency .....	30

表次	頁次
10. 相關造林計畫育苗面積及數量—按機關分.....	34
11. 造林面積.....	36
12. 一般造林面積—按所有權分.....	37
13. 一般造林面積—按區域分.....	38
14. 一般造林面積—按樹種分.....	40
15. 一般造林面積及數量—按性質分.....	42
16. 一般造林面積及數量—按機關分.....	46
17. 一般造林面積及數量—按樹種分.....	50
18. 一般造林面積—林務局—按林區管理處分.....	54
19. 一般造林面積—林務局—按樹種分.....	56
20. 相關造林計畫造林面積—按機關分.....	58

### 參、保林

21. 森林災害—按原因分.....	60
22. 森林災害—按區域分.....	80
23. 森林災害—按機關分.....	90
24. 臺閩地區林業天然災害估計損失.....	110

### 肆、防砂治水及林道

25. 林務局辦理防砂治水工程概況.....	112
26. 林務局辦理林道工程概況.....	113
27. 林務局林道概況.....	114

### 伍、自然保育

28. 林務局查獲非法盜獵野生動物各類獵具件數.....	115
29. 林務局、直轄市暨各縣（市）政府查獲違反野生動物保育統計.....	116
30. 林務局森林環境及保育教育宣導.....	118
31. 臺閩地區自然保護區域.....	120
32. 臺閩地區保育類野生動物種數.....	121



Table	Page
10. Particular Plan Reforestation Nursery - By Agency.....	34
11. Total Reforestation.....	36
12. Reforestation - By Ownership.....	37
13. Reforestation - By District .....	38
14. Reforestation - By Tree Species.....	40
15. Reforestation - By Use.....	42
16. Reforestation - By Agency.....	46
17. Reforestation - By Tree Species.....	50
18. Reforestation - F.B.- by Forest District Office .....	54
19. Reforestation - F.B.- by Tree Species .....	56
20. Particular Plan Reforestation - By Agency .....	58

### **III . FOREST PROTECTION**

21. Forest Damage - By Cause.....	60
22. Forest Damage - By District .....	80
23. Forest Damage - By Agency .....	90
24. Forestry Natural Disasters Estimated Loss of Taiwan-Fuchien Region .....	110

### **IV . HILLSIDE STABILIZATION, DISASTER PREVENTION & FOREST ROAD**

25. Status of Hillside Stabilization and Disaster Prevention of F.B. ....	112
26. Status of Forest Road Engineering of F.B. ....	113
27. Forest Road Conditions of F.B. ....	114

### **V . NATURE CONSERVATION**

28. Various Tools Used for Illegal Hunting Wildlife Sized by F.B. ....	115
29. Statistics of Wildlife Conservation Act Violation Investigated by the F.B., and County & City Governments .....	116
30. The Education and Popularization of Forest Environment and Conservation by F.B. ....	118
31. Protected Areas of Taiwan-Fuchien Region .....	120
32. Number of Protected Wildlife of Taiwan-Fuchien Region.....	121

**陸、社區林業**

33. 林務局第一階段社區林業計畫統計.....	122
--------------------------	-----

**柒、林產處分**

34. 森林主產物採伐—按所有權分.....	124
35. 森林主產物採伐—按材種分.....	130
36. 森林主產物採伐—按區域分.....	142
37. 森林主產物採伐—按機關分.....	144
38. 木材生產—用材—按所有權分.....	146
39. 木材生產—用材—按樹種分.....	150
40. 木材生產—用材—按區域分.....	164
41. 木材生產—薪材—按所有權分.....	165
42. 木材生產—薪材—按區域分.....	166
43. 竹材生產—按季別分.....	167
44. 竹材生產—按種類分.....	168
45. 木材及竹材生產—按機關分.....	170
46. 林產品生產量值—按區域分.....	172
47. 森林副產物生產—按區域分.....	174
48. 森林副產物生產—林務局轄屬—按種類分.....	176
49. 森林副產物生產—林業有關機關—按種類分.....	178
50. 森林副產物生產—直轄市、縣市政府—按種類分.....	180
51. 森林副產物生產價值—按機關分.....	182

**捌、森林遊樂**

52. 林務局森林遊樂區收入.....	186
---------------------	-----

**玖、森林鐵路**

53. 林務局森林鐵路員工人數.....	189
54. 林務局森林鐵路路線里程.....	190

Table

Page

## **VI . COMMUNITY FORESTRY**

33. Statistics of the 1st Stage of the Community Forestry Plans .....	122
---	-----

## **VII . DISPOSAL OF FOREST PRODUCTS**

34. Felling of the Trees and Bamboo - By Ownership.....	124
35. Felling of the Trees and Bamboo - By Kind of Timber .....	130
36. Felling of the Trees and Bamboo - By District .....	142
37. Felling of the Trees and Bamboo - By Agency.....	144
38. Timber Production - Saw-Timber - By Ownership.....	146
39. Timber Production - Saw-Timber - By Tree Species.....	150
40. Timber Production - Saw-Timber - By District .....	164
41. Timber Production - Firewood - By Ownership .....	165
42. Timber Production - Firewood - By District.....	166
43. Bamboo Production - By Season .....	167
44. Bamboo Production - By Kind of Bamboo.....	168
45. Production of Timber and Bamboo - By Agency .....	170
46. Production and Value of Forestry - By District .....	172
47. Production of Forest By-products - By District .....	174
48. Production of Forest By-products - Organizations Under F.B.- by Kinds.....	176
49. Production of Forest By-products - Other Agencies - by Kinds .....	178
50. Production of Forest By-products - County & City Governments - by Kinds.....	180
51. Value of Forest By-products - By Agency .....	182

## **VIII . FOREST RECREATION**

52. Revenues of Forest Recreation Area of F.B. ....	186
---	-----

## **IX . FOREST RAILWAY**

53. Number of Forest Railway Employee of F.B. ....	189
54. Mileage of Forest Railway Line of F.B. ....	190

表次	頁次
55. 林務局森林鐵路車輛設備 .....	191
56. 林務局森林鐵路客貨運量 .....	192

### 拾、木材供銷

57. 臺灣地區木材進出口量值 .....	194
58. 木材價格 .....	195

### 拾壹、員工人數

59. 林務局員工人數 .....	196
60. 林務局現有職員人數—按性別分 .....	197
61. 林務局現有職員人數—按職等分 .....	198
62. 林務局現有職員人數—按學歷分 .....	199
63. 林務局現有職員人數—按年齡分 .....	200

### 附錄

英文縮寫對照表 .....	204
---------------	-----

Table	Page
55. Equipments of Forest Railway Car of F.B. ....	191
56. Capacity of Passenger and Cargo of Forest Railway of F.B. ....	192

### **X . TIMBER SUPPLY AND SALE**

57. Timber Imports & Exports of Taiwan Region .....	194
58. Timber Price.....	195

### **XI . NUMBER OF EMPLOYEE**

59. Number of Employee of F.B.....	196
60. Number of Staff of F.B.- By Sex .....	197
61. Number of Staff of F.B.- By Grade.....	198
62. Number of Staff of F.B.- By Education .....	199
63. Number of Staff of F.B.- By Age.....	200

### **APPENDIX**

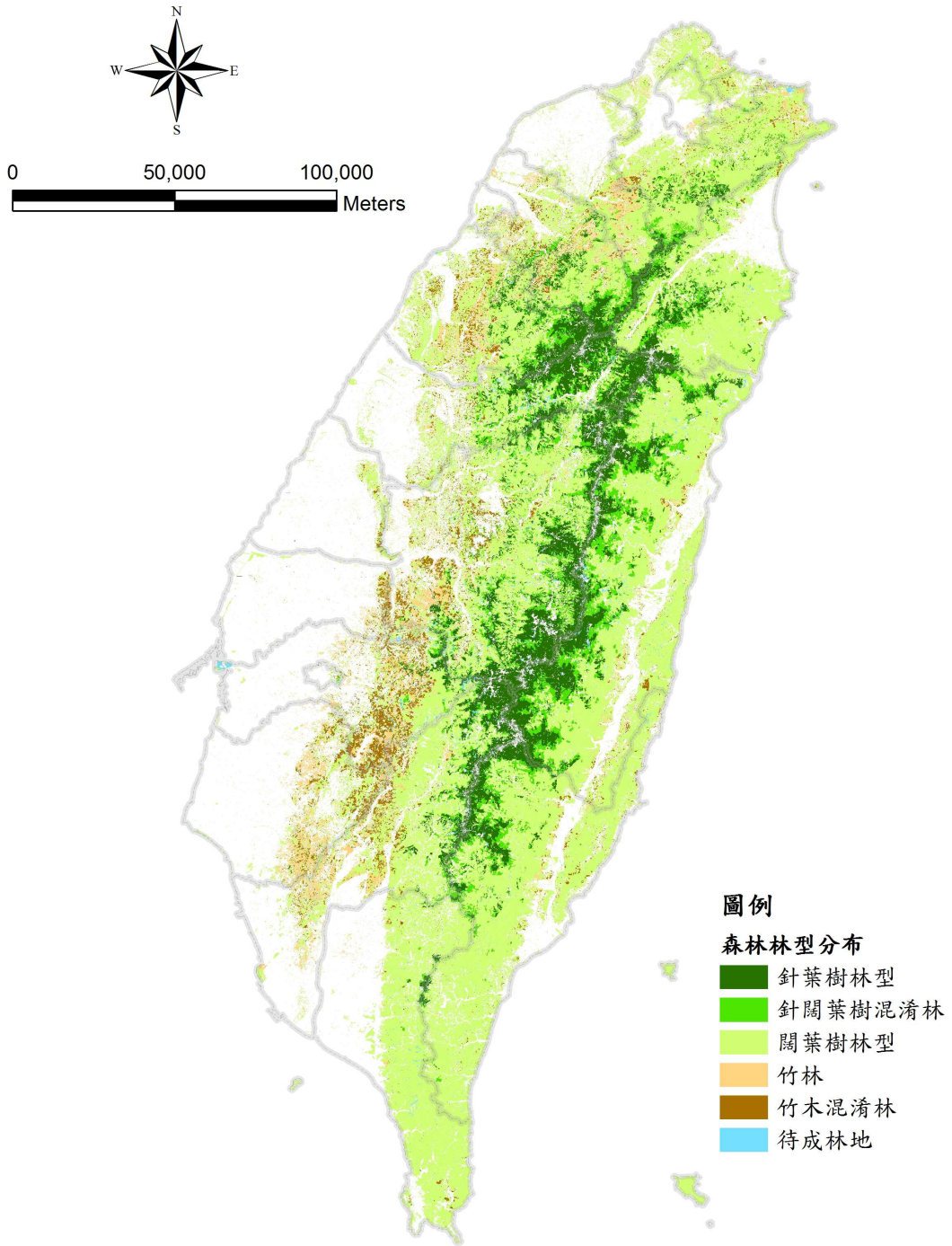
Abbreviation .....	204
--------------------	-----

# 統計圖

Figures

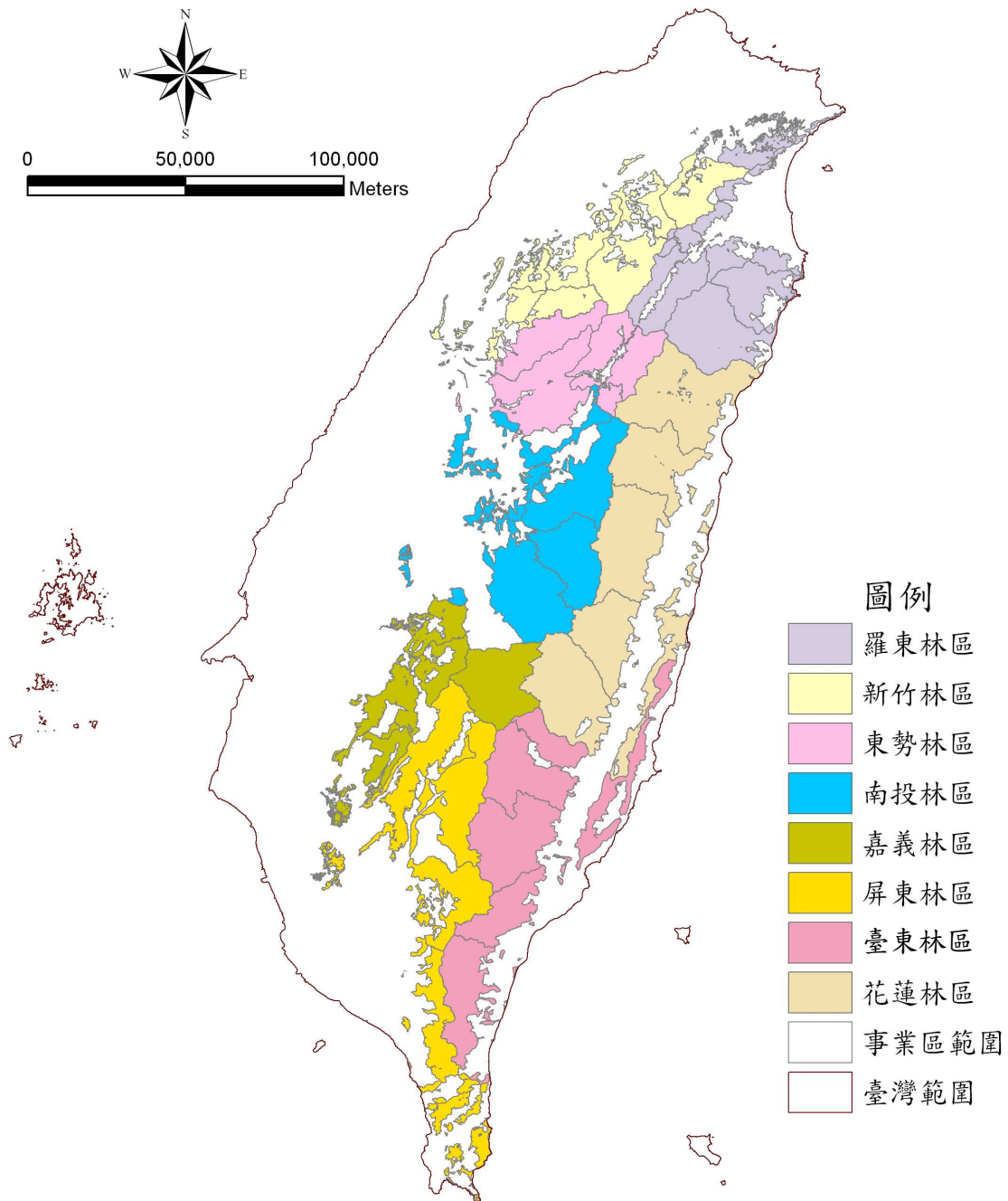
# 全島森林林型分佈圖

## Forest Type Mapping of Taiwan



# 臺灣國有林轄區圖

## The National Forest Districts of Taiwan

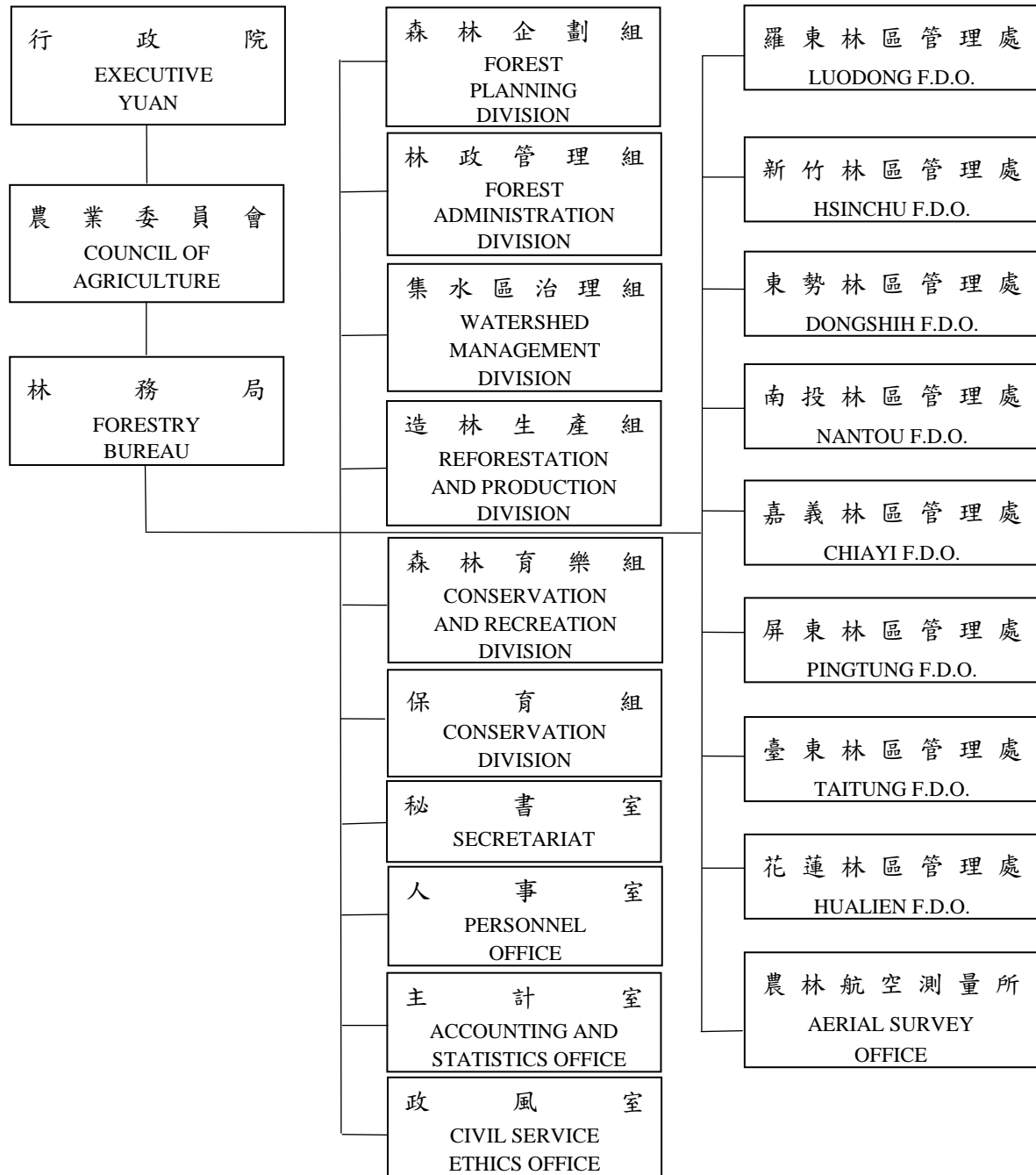




# 林務局組織系統

## Organization Chart of F.B.

中華民國 106 年底 (End of 2017)



# 提要分析

## 一、森林資源

- (一) 臺灣地區 106 年底國有林事業區森林面積 1,533,757 公頃，有林地占 90.89%、無林地占 9.11%；前者天然林占 80.77%、人工林占 19.23%。依林地分區而言，計有林木經營區、國土保安區、自然保護區及森林育樂區等 4 區，所占比率依序為 17.75%、36.30%、43.26% 及 2.69%。
- (二) 臺灣地區 106 年底國有林事業區森林蓄積 359,646,980 立方公尺，其中針葉樹、針闊葉樹、闊葉樹林所占比率依序為 33.34%、17.79%、48.87%。依林木經營區、國土保安區、自然保護區及森林育樂區等分區觀之，所占比率各為 16.22%、32.71%、48.11% 及 2.96%。
- (三) 臺閩地區 106 年底公私有林面積 408,700.18 公頃，有林地占 91.15%、無林地占 8.85%。
- (四) 臺閩地區 106 年底保安林面積 469,284 公頃，其中水源涵養林 300,602 公頃占 64.06%，土砂扞止林 140,329 公頃占 29.90%，其他 28,353 公頃占 6.04%。

## 二、造林

- (一) 臺閩地區 106 年育苗面積 553,904 平方公尺、數量 13,331,173 株；其中一般造林育苗面積 452,890 平方公尺、數量 7,477,341 株，相關造林計畫育苗面積 101,014 平方公尺、數量 5,853,832 株，育苗面積各占 81.76% 及 18.24%，數量各占 56.09% 及 43.91%。
- (二) 臺閩地區 106 年造林面積 1,346.62 公頃；其中一般造林面積 317.84 公頃、占 23.60%，相關造林計畫造林面積 1,028.78 公頃、占 76.40%。

## 三、保林

- (一) 臺閩地區 106 年森林災害被害面積計 24.7701 公頃，相較 105 年有減少趨勢；依森林災害原因「火災」、「竊取主副產物」、「濫墾」及「其他」分，以「火災」22.1824 公頃(占 89.55%)最多。
- (二) 臺閩地區 106 年林業天然災害估計損失 76,923 千元，相較 105 年有減少趨勢；其中林業設備估計損失 71,639 千元、占 93.13%，林木估計損失 5,284

千元、占 6.87%。

#### 四、防砂治水及林道

- (一) 本局 106 年度辦理防砂治水工程計 162 件，其中防砂工程 75 件、崩塌地處理工程 34 件、整體治理規劃 27 件、工程維護與突發性災害治理 26 件；支用經費計 1,230,729 千元，較上年 926,358 千元增加 32.86%。
- (二) 本局 106 年度辦理林道工程計 48 件，其中整建與改善工程 33 件、路基路面維護及邊坡穩定處理工程 15 件；支用經費計 258,238 千元，較上年 282,718 千元減少 8.66%。

#### 五、自然保育

- (一) 本局、直轄市暨各縣（市）政府 106 年查獲非法盜獵野生動物各類獵具件數包含陷阱 315 個、獸鈹 54 個、鳥網 36 張、毒電漁具 1 件、槍弓 5 把、獵寮 5 座；查獲動物後續處理情形為野放 1,525 隻、受傷收容 3,549 隻、死亡 2,156 隻；查獲嫌犯 88 人次。
- (二) 本局 106 年辦理森林環境及保育教育宣導，計出版一般刊物 41 件，印製 240,600 份；舉辦教育推廣活動 3,992 場次，計 1,004,078 參加人次；調查研究計畫 50 件，研究報告 32 篇；於 31 處所舉辦展示教育，計 2,766,318 參觀人次；辦理森林解說 8,419 次，服務 1,003,982 人次；志工人數 1,374 人。
- (三) 臺閩地區 106 年底自然保護區域計 95 處，面積 1,133,489.93 公頃，其中陸域面積 694,503.07 公頃，占土地總面積 19.19%、海域面積 438,986.86 公頃。
- (四) 臺閩地區 106 年底保育類野生動物種數計有瀕臨絕種 43 種、珍貴稀有 125 種、其他應予保育者 48 種。

#### 六、社區林業

本局推動第一階段社區林業，106 年補助 110 個社區，補助計畫計 110 件。該計畫依類型分，自然資源調查類 58 件占 52.73%、森林育樂類 40 件占 36.36%、森林保護類 12 件占 10.91%；依補助對象分，補助原住民 38 件占 34.55%、非原住民 72 件占 65.45%。

## 七、林產處分

- (一) 臺閩地區 106 年森林主產物採伐面積 86.95 公頃，較上年 123.53 公頃減少 29.61%；採伐材積 33,964.24 立方公尺，較上年 42,043.26 立方公尺減少 19.21%。
- (二) 臺閩地區 106 年森林主產物用材生產量 20,591.4 立方公尺，較上年 24,768.27 立方公尺減少 16.86%。
- (三) 臺閩地區 106 年森林副產物生產量計 4,820,262 公斤，較上年 5,351,674 公斤，減少 9.93%。
- (四) 臺閩地區 106 年森林副產物生產價值新臺幣 57,273,181 元，較上年 78,861,324 元，減少 27.37%。

## 八、森林遊樂

本局經管 18 處森林遊樂區，1 處自然保護區及 2 個山莊，106 年營運情形：

- (一) 總收入新臺幣 1,602,133,721 元，較上年 1,656,385,245 元減少 3.28%；其中門票收入 416,527,175 元占 26%，車輛停放收入 33,793,133 元占 2.11%，遊客住宿收入 1,097,855,502 元占 68.52%，其他收入 53,957,911 元占 3.37%。
- (二) 門票人數 3,825,994 人次，較上年 4,373,024 人次減少 12.51%；車輛停放數 396,700 輛，較上年 393,892 輛增加 0.71%；遊客住宿人數 562,713 人，較上年 548,561 人增加 2.58%。

## 九、森林鐵路

本局 106 年底森林鐵路車輛 171 輛，與上年相同；客運量 1,364,182 人，9,756,615 延人公里，較上年各減少 16.72% 及 4.63%；貨運量 18,060 噸，179,527 延噸公里，較上年分別增加 37.03% 及 60.66%。

## 十、木材供銷

臺灣地區木材進出口量值，依據財政部關務署資料顯示，106 年進口量 4,646,104 立方公尺，較上年減少 7.75%、出口量 407,775 立方公尺，較上年減少 5.34%；進口值新臺幣 36,359,763 千元，較上年減少 11.09%、出口值新臺幣 14,773,941 千元，較上年減少 1.94%。

## 十一、員工人數

本局 106 年底員工人數 2,066 人，較上年底 2,134 人減少 3.19%；其中職員 1,115 人占 53.97%、工員 951 人占 46.03%。

# 統計表

Tables

## 壹、森林資源

表1 臺灣地區國有林事業區森林面積蓄積分布

面積：公頃  
單位 蓄積：(樹林)立方公尺  
(竹林)支

民國106年底

機 關 別 Agency	面 積			
	Area			
	合 計 Total	百 分 比 %	有 林 木 地 Forested Land	無 林 木 地 Non-forested Land
<b>總 計</b> <b>Grand Total</b>	<b>1 533 757</b>	<b>100.00</b>	<b>1 393 977</b>	<b>139 780</b>
羅 東 林 區 管 理 處 Luodong F. D. O.	176 304	11.49	166 553	9 751
新 竹 林 區 管 理 處 Hsinchu F. D. O.	150 365	9.80	145 657	4 708
東 勢 林 區 管 理 處 Dongshih F. D. O.	136 112	8.87	124 922	11 190
南 投 林 區 管 理 處 Nantou F. D. O.	197 886	12.90	173 785	24 101
嘉 義 林 區 管 理 處 Chiayi F. D. O.	134 074	8.74	112 447	21 627
屏 東 林 區 管 理 處 Pingtung F. D. O.	193 965	12.65	167 753	26 212
臺 東 林 區 管 理 處 Taitung F. D. O.	226 394	14.76	207 000	19 394
花 蓮 林 區 管 理 處 Hualien F. D. O.	318 657	20.78	295 860	22 797

資料來源：本局森林企劃組依據各林區管理處報送資料彙編。

- 附 註：1.表列資料總數與細數之和因四捨五入調整尾數故未盡相符。  
2.有林木地除天然林及人工林外，尚包括散生地及稚樹發生地。  
3.無林木地包括草地、道路、溪流、開墾地、岩石及崩壞地等。  
4.竹林不論係叢生狀竹或單桿狀竹，都一律以單支計算。

## I. Forest Resources

Table 1 Distribution of the Taiwan Region Forest Area and Growing Stock in the Working Circles of National Forest

End of 2017				
蓄				積
Growing Stock				
樹 林				竹 林
Forest				Bamboo
合 計	針 葉 樹	針 闊 葉 樹	闊 葉 樹	支
Total	Conifers	Conifers, Hardwoods Mixed	Hardwoods	Culm
<b>359 646 980</b>	<b>119 938 513</b>	<b>63 942 716</b>	<b>175 765 751</b>	<b>512 584 611</b>
41 222 387	9 412 903	7 337 768	24 471 716	2 787 926
38 838 366	12 239 781	8 366 518	18 232 067	31 681 337
40 627 713	23 473 310	8 054 370	9 100 033	7 767 200
49 411 618	21 849 267	9 734 359	17 827 992	54 932 700
23 975 866	10 358 135	2 096 769	11 520 962	290 330 889
34 362 370	4 149 706	2 646 068	27 566 596	105 464 763
49 245 700	10 327 782	6 844 677	32 073 241	8 349 170
81 962 962	28 127 629	18 862 187	34 973 146	11 270 626

Source : From the data, which compiled by the Forest Planning Division of F.B., prepared by F.D.O..

Note : 1. Data may not add to totals because of rounding.

2. Besides the natural forest and plantation, the forested lands include mixed scattered land and young trees scattered land.

3. The non-forested lands include grass land, road, streams, cultivated land, rock and landside etc.

4. The Bamboo Forest whether it's clustered or scattered, was calculated by culm.

*dolichoclada*, *Bambusa oldhamii*, *Bambusa stenostachya*, and *Dendrocalamus latiflorus* are measured by bush.



表2 臺灣地區國有林事業區林地分區森林面積分布

單位：公頃

民國106年底

機 關 別 Agency	總 計			
	Grand Total			
	合 計 Total	天 然 林 Natural Forest	人 工 林 Plantation Forest	無 林 木 地 Non-forested Land
<b>總 計</b> <b>Grand Total</b>	<b>1 533 757</b>	<b>1 125 895</b>	<b>268 083</b>	<b>139 780</b>
羅 東 林 區 管 理 處 Luodong F. D. O.	176 304	135 889	30 665	9 751
新 竹 林 區 管 理 處 Hsinchu F. D. O.	150 364	112 673	32 984	4 708
東 勢 林 區 管 理 處 Dongshih F. D. O.	136 112	96 063	28 859	11 190
南 投 林 區 管 理 處 Nantou F. D. O.	197 886	144 329	29 456	24 101
嘉 義 林 區 管 理 處 Chiayi F. D. O.	134 075	61 238	51 209	21 627
屏 東 林 區 管 理 處 Pingtung F. D. O.	193 965	120 464	47 289	26 212
臺 東 林 區 管 理 處 Taitung F. D. O.	226 394	183 662	23 338	19 394
花 蓮 林 區 管 理 處 Hualien F. D. O.	318 657	271 577	24 283	22 797

資料來源：本局森林企劃組依據第四次森林資源調查後續維護更新結果統計彙編

附 註：表列資料總數與細數之和因四捨五入調整尾數故未盡相符。

Table 2 Distribution of the Taiwan Region Forest Area of Division  
in the Working Circles of National Forest

End of 2017 Unit : ha

林 木 經 營 區 Timber Management Area				國 土 保 安 區 National Protective Area			
合 計 Total	天 然 林 Natural Forest	人 工 林 Plantation Forest	無 林 木 地 Non-forested Land	合 計 Total	天 然 林 Natural Forest	人 工 林 Plantation Forest	無 林 木 地 Non-forested Land
<b>272 217</b>	<b>169 143</b>	<b>86 171</b>	<b>16 903</b>	<b>556 755</b>	<b>395 923</b>	<b>111 481</b>	<b>49 351</b>
25 088	17 129	7 236	723	102 962	84 116	12 338	6 508
40 226	23 539	15 948	739	60 427	47 444	10 952	2 031
21 873	12 109	8 155	1 609	62 131	44 598	11 974	5 559
35 728	23 339	9 208	3 181	58 374	40 448	10 538	7 388
19 610	6 114	9 812	3 684	89 187	39 569	36 240	13 378
45 631	17 896	23 270	4 465	31 746	13 771	13 281	4 694
39 691	32 574	5 991	1 126	47 637	36 955	8 717	1 965
44 370	36 443	6 551	1 376	104 291	89 022	7 441	7 828

Source : From the data, which compiled by the Forest Planning Division of F.B., prepared by F.D.O..

Note : Data may not add to totals because of rounding.

表2 臺灣地區國有林事業區林地分區森林面積分布(續完)

機 關 別 Agency	自 然 保 護 區 Natural Reserve Area			
	合 計	天 然 林	人 工 林	無 林 木 地
	Total	Natural Forest	Plantation Forest	Non-forested Land
<b>總 計</b> <b>Grand Total</b>	<b>663 474</b>	<b>537 368</b>	<b>55 472</b>	<b>70 634</b>
羅 東 林 區 管 理 處 Luodong F. D. O.	35 061	27 746	5 633	1 682
新 竹 林 區 管 理 處 Hsinchu F. D. O.	46 716	39 914	4 923	1 879
東 勢 林 區 管 理 處 Dongshih F. D. O.	44 690	34 768	6 293	3 629
南 投 林 區 管 理 處 Nantou F. D. O.	100 271	78 241	8 834	13 196
嘉 義 林 區 管 理 處 Chiayi F. D. O.	23 300	14 942	4 009	4 349
屏 東 林 區 管 理 處 Pingtung F. D. O.	114 290	88 202	9 149	16 939
臺 東 林 區 管 理 處 Taitung F. D. O.	132 848	110 376	6 985	15 487
花 蓮 林 區 管 理 處 Hualien F. D. O.	166 298	143 179	9 646	13 473

Table 2 Distribution of the Taiwan Region Forest Area of Division  
in the Working Circles of National Forest (Concluded)

End of 2017				Unit : ha
森 林 育 樂 區				
Forest Recreation Area				
合 計	天 然 林	人 工 林	無 林 木 地	
Total	Natural Forest	Plantation Forest	Non-forested Land	
41 312	23 461	14 959	2 892	
13 194	6 899	5 458	837	
2 995	1 776	1 160	59	
7 419	4 588	2 438	393	
3 513	2 302	875	336	
1 976	612	1 148	216	
2 299	595	1 590	114	
6 218	3 756	1 645	817	
3 698	2 933	645	120	

表3 臺灣地區國有林事業區林地分區森林蓄積分布

單位：立方公尺

民國106年底

機 關 別 Agency	總 計		
	Grand Total		
	合 計 Total	天 然 林 Natural Forest	人 工 林 Plantation Forest
<b>總 計</b> <b>Grand Total</b>	<b>359 646 980</b>	<b>286 460 405</b>	<b>73 186 575</b>
羅 東 林 區 管 理 處 Luodong F. D. O.	41 222 387	30 357 296	10 865 091
新 竹 林 區 管 理 處 Hsinchu F. D. O.	38 838 365	27 624 336	11 214 029
東 勢 林 區 管 理 處 Dongshih F. D. O.	40 627 713	30 337 316	10 290 397
南 投 林 區 管 理 處 Nantou F. D. O.	49 411 618	40 124 053	9 287 565
嘉 義 林 區 管 理 處 Chiayi F. D. O.	23 975 859	15 136 238	8 839 621
屏 東 林 區 管 理 處 Pingtung F. D. O.	34 362 369	25 271 859	9 090 509
臺 東 林 區 管 理 處 Taitung F. D. O.	49 245 703	43 368 131	5 877 572
花 蓮 林 區 管 理 處 Hualien F. D. O.	81 962 966	74 241 176	7 721 790

資料來源：本局森林企劃組依據第四次森林資源調查後續維護更新結果統計彙編

附 註：表列資料總數與細數之和因四捨五入調整尾數故未盡相符。

Table 3 Distribution of the Taiwan Region Forest Growing Stock  
of Division in the Working Circles of National Forest

End of 2017						Unit : m <sup>3</sup>
林 木 經 營 區 Timber Management Area			國 土 保 安 區 National Protective Area			
合 計 Total	天 然 林 Natural Forest	人 工 林 Plantation Forest	合 計 Total	天 然 林 Natural Forest	人 工 林 Plantation Forest	
<b>58 322 860</b>	<b>35 275 819</b>	<b>23 047 042</b>	<b>117 662 630</b>	<b>92 235 892</b>	<b>25 426 738</b>	
5 948 822	3 418 894	2 529 928	22 039 952	18 146 633	3 893 318	
10 349 218	4 584 175	5 765 043	13 529 442	10 418 260	3 111 182	
5 193 737	2 636 121	2 557 616	17 733 394	13 371 667	4 361 727	
7 995 270	4 986 754	3 008 516	12 636 216	10 025 450	2 610 765	
2 698 412	1 134 557	1 563 855	13 271 080	8 042 157	5 228 923	
7 500 786	3 348 845	4 151 941	5 087 088	2 632 822	2 454 267	
8 431 250	7 052 684	1 378 566	9 418 187	7 679 450	1 738 737	
10 205 365	8 113 790	2 091 576	23 947 271	21 919 453	2 027 819	

Source : From the data, which compiled by the Forest Planning Division of F.B., prepared by F.D.O..

Note : Data may not add to totals because of rounding.

表3 臺灣地區國有林事業區林地分區森林蓄積分布(續完)

單位：立方公尺

民國106年底

機 關 別 Agency	自 然 保 護 區 Natural Reserve Area		
	合 計	天 然 林	人 工 林
	Total	Natural Forest	Plantation Forest
<b>總 計</b> <b>Grand Total</b>	<b>173 023 974</b>	<b>153 513 008</b>	<b>19 510 966</b>
羅 東 林 區 管 理 處 Luodong F. D. O.	9 428 572	7 236 942	2 191 630
新 竹 林 區 管 理 處 Hsinchu F. D. O.	14 133 344	12 274 260	1 859 084
東 勢 林 區 管 理 處 Dongshih F. D. O.	15 783 333	13 245 594	2 537 739
南 投 林 區 管 理 處 Nantou F. D. O.	28 083 966	24 626 836	3 457 130
嘉 義 林 區 管 理 處 Chiayi F. D. O.	7 453 341	5 802 359	1 650 982
屏 東 林 區 管 理 處 Pingtung F. D. O.	21 304 753	19 157 007	2 147 745
臺 東 林 區 管 理 處 Taitung F. D. O.	29 735 137	27 534 785	2 200 351
花 蓮 林 區 管 理 處 Hualien F. D. O.	47 101 529	43 635 224	3 466 305

Table 3 Distribution of the Taiwan Region Forest Growing Stock of Division in the Working Circles of National Forest (Concluded)

End of 2017			Unit : m <sup>3</sup>
森 林 育 樂 區			
Forest Recreation Area			
合 計	天 然 林	人 工 林	
Total	Natural Forest	Plantation Forest	
<b>10 637 515</b>	<b>5 435 686</b>	<b>5 201 829</b>	
3 805 041	1 554 827	2 250 214	
826 361	347 641	478 720	
1 917 249	1 083 934	833 315	
696 166	485 013	211 153	
553 026	157 165	395 861	
469 742	133 185	336 557	
1 661 129	1 101 212	559 918	
708 800	572 709	136 091	



表4 公私有林面積

單位：公頃

民國106年底

地 區 別 District	合 計 Total	百 分 比 %
<b>總 計 Grand Total</b>	<b>408 700.18</b>	<b>100.00</b>
<b>臺 灣 地 區 Taiwan Region</b>	<b>406 319.41</b>	<b>99.42</b>
新 北 市 New Taipei City	57 048.17	13.96
臺 北 市 Taipei City	5 844.00	1.43
桃 園 市 Taoyuan City	6 787.00	1.66
臺 中 市 Taichung City	10 510.40	2.57
臺 南 市 Tainan City	23 540.88	5.76
高 雄 市 Kaohsiung City	14 585.33	3.57
<b>臺 灣 省 Taiwan Province</b>	<b>288 003.63</b>	<b>70.47</b>
宜 蘭 縣 Yilan County	4 535.74	1.11
新 竹 縣 Hsinchu County	30 070.86	7.36
苗 栗 縣 Miaoli County	39 423.53	9.65
彰 化 縣 Changhua County	18.67	0.00
南 投 縣 Nantou County	17 441.00	4.27
雲 林 縣 Yunlin County	4 672.29	1.14
嘉 義 縣 Chiayi County	39 750.00	9.73
屏 東 縣 Pingtung County	144 107.74	35.26
臺 東 縣 Taitung County	668.24	0.16
花 蓮 縣 Hualien County	3 076.98	0.75
澎 湖 縣 Penghu County	1 513.17	0.37
基 隆 市 Keelung City	2 396.93	0.59
新 竹 市 Hsinchu City	148.27	0.04
嘉 義 市 Chiayi City	180.21	0.04
<b>金 馬 地 區 Kima Region</b>	<b>2 380.77</b>	<b>0.58</b>
金 門 縣 Kinmen County	2 380.77	0.58
連 江 縣 Lienchiang County	-	-

資料來源：本局造林生產組依據直轄市、縣市政府報送資料彙編。

附 註：表列資料總數與細數之和因四捨五入調整尾數故未盡相符。

Table 4 Communal and Private Forest Area

End of 2017		Unit : ha
有 林 木 地  Forested Land	無 林 木 地  Non-forested Land	
<b>372 509.93</b>		<b>36 190.25</b>
<b>370 129.16</b>		<b>36 190.25</b>
44 426.01		12 622.16
5 844.00		-
6 787.00		-
10 510.40		-
16 247.10		7 293.78
7 191.61		7 393.72
<b>279 123.04</b>		<b>8 880.59</b>
3 645.06		890.68
29 140.12		930.74
37 413.51		2 010.02
18.67		-
17 441.00		-
3 864.06		808.23
35 668.03		4 081.97
144 107.74		-
668.24		-
2 918.03		158.95
1 513.17		-
2 396.93		-
148.27		-
180.21		-
<b>2 380.77</b>		-
2 380.77		-
-		-

Source : The data are prepared by the local governments and compiled by the Reforestation and Production Division of F.B..

Note : Data may not add to totals because of rounding.

表5 保安林面積

單位：公頃

民國106年底

地 區 別 District	總 計 Grand Total	水源涵養林 Head Water Protection Forest	土砂扞止林 Erosion Control Forest	飛砂防止林 Draft Sand Stabilization Forest	防 風 林 Windbreak Forest
<b>總 計 Grand Total</b>	<b>469 284</b>	<b>300 602</b>	<b>140 329</b>	<b>5 160</b>	<b>3 444</b>
<b>臺灣地區 Taiwan Region</b>	<b>469 284</b>	<b>300 602</b>	<b>140 329</b>	<b>5 160</b>	<b>3 444</b>
新 北 市 New Taipei City	38 721	29 926	7 744	480	15
臺 北 市 Taipei City	2 466	1 881	319		
桃 園 市 Taoyuan City	10 212	8 866	637	701	
臺 中 市 Taichung City	75 237	58 901	16 069		259
臺 南 市 Tainan City	14 804	2 063	12 164	467	14
高 雄 市 Kaohsiung City	29 603	8 028	12 493		
<b>臺灣省 Taiwan Province</b>	<b>298 241</b>	<b>190 937</b>	<b>90 903</b>	<b>3 512</b>	<b>3 156</b>
宜 蘭 縣 Yilan County	35 111	28 497	2 647	566	20
新 竹 縣 Hsinchu County	22 318	20 453	1 392	447	19
苗 栗 縣 Miaoli County	11 174	6 127	3 852	1 074	26
彭 化 縣 Changhua County	2 690	175	2 098	83	100
南 投 縣 Nantou County	84 613	56 688	25 255		
雲 林 縣 Yunlin County	6 008	3 237	1 788	625	19
嘉 義 縣 Chiayi County	49 175	27 535	21 489	117	34
屏 東 縣 Pingtung County	38 465	28 581	5 501		1 877
臺 東 縣 Taitung County	15 510	8 441	5 951	439	562
花 蓮 縣 Hualien County	30 622	9 822	20 201	58	264
澎 湖 縣 Penghu County	524		161	21	235
基 隆 市 Keelung City	1 845	1 380	465		
新 竹 市 Hsinchu City	81			81	
嘉 義 市 Chiayi City	104		104		
<b>金馬地區 Kima Region</b>	<b>-</b>	<b>-</b>	<b>-</b>	<b>-</b>	<b>-</b>
金 門 縣 Kinmen County	-	-	-	-	-
連 江 縣 Lienchiang County	-	-	-	-	-

資料來源：本局林政管理組。

附 註：表列資料總數與細數之和因四捨五入調整尾數故未盡相符。

Table 5 Protection Forest Area

End of 2017							Unit : ha
風景林 Landscape Forest	潮害防備林 Tide Protection Forest	水害防備林 Flood Control Forest	漁業林 Fish Attraction Forest	墜石防止林 Rock Falling Protection Forest	衛生保健林 Health Forest	自然保育林 Nature Conservation Forest	
14 013	288	195	4 811	25	312	103	
14 013	288	195	4 811	25	312	103	
300			156	21		78	
266							
8							
8							
27			69				
9 050					7	25	
4 354	288	195	4 586	4	305	-	
			3 380				
7							
91				4			
233							
2 670							
3			30		305		
1 099	258	195	953				
17	30		71				
233			45				
			108				
-	-	-	-	-	-	-	
-	-	-	-	-	-	-	
-	-	-	-	-	-	-	

Source : The Forest Administration Division of F.B..

Note : Data may not add to totals because of rounding.

表6 區外保安林面積

單位：公頃		民國106年底				
地 區 別	總 計	水源涵養林	土砂扞止林	飛砂防止林	防 風 林	
District	Grand Total	Head Water Protection Forest	Erosion Control Forest	Draft Sand Stabilization Forest	Windbreak Forest	
<b>總 計 Grand Total</b>	<b>60 289</b>	<b>22 281</b>	<b>26 976</b>	<b>5 171</b>	<b>2 051</b>	
<b>臺灣地區 Taiwan Region</b>	<b>60 289</b>	<b>22 281</b>	<b>26 976</b>	<b>5 171</b>	<b>2 051</b>	
新 北 市 New Taipei City	11 825	7 747	3 201	480	19	
臺 北 市 Taipei City	2 466	1 881	319			
桃 園 市 Taoyuan City	1 436	90	637	701		
臺 中 市 Taichung City	4 462	827	3 368		259	
臺 南 市 Tainan City	6 286	529	5 207	467	14	
高 雄 市 Kaohsiung City	1 802	422	621			
<b>臺灣省 Taiwan Province</b>	<b>32 012</b>	<b>10 785</b>	<b>13 622</b>	<b>3 523</b>	<b>1 759</b>	
宜 蘭 縣 Yilan County	1 059	18	60	566	20	
新 竹 縣 Hsinchu County	1 070	52	544	447	19	
苗 栗 縣 Miaoli County	1 569	2	452	1 085	26	
彰 化 縣 Changhua County	2 690	175	2 098	83	100	
南 投 縣 Nantou County	9 318	2 000	7 176			
雲 林 縣 Yunlin County	2 904	1 413	508	625	19	
嘉 義 縣 Chiayi County	4 170	2 265	1 754	117	34	
屏 東 縣 Pingtung County	1 597	159	13		480	
臺 東 縣 Taitung County	3 033	1 810	105	439	562	
花 蓮 縣 Hualien County	2 047	1 512	182	58	264	
澎 湖 縣 Penghu County	524		161	21	235	
基 隆 市 Keelung City	1 845	1 380	465			
新 竹 市 Hsinchu City	81			81		
嘉 義 市 Chiayi City	104		104			
<b>金馬地區 Kima Region</b>	-	-	-	-	-	
金 門 縣 Kinmen County	-	-	-	-	-	
連 江 縣 Lienchiang County	-	-	-	-	-	

資料來源：本局林政管理組。

附 註：表列資料總數與細數之和因四捨五入調整尾數故未盡相符。

Table 6 O/W Protection Forest Area

End of 2017							Unit : ha
風景林 Landscape Forest	潮害防備林 Tide Protection Forest	水害防備林 Flood Control Forest	漁業林 Fish Attraction Forest	墜石防止林 Rock Falling Protection Forest	衛生保健林 Health Forest	自然保育林 Nature Conservation Forest	
1 754	288	195	1 179	4	312	78	
1 754	288	195	1 179	4	312	78	
295			5			78	
266							
8							
8							
			69				
751					7		
426	288	195	1 105	4	305	-	
			394				
7							
				4			
233							
143							
3			30		305		
	258	195	492				
17	30		71				
22			10				
			108				
-	-	-	-	-	-	-	-
-	-	-	-	-	-	-	-
-	-	-	-	-	-	-	-

Source : The Forest Administration Division of F.B..

Note : Data may not add to totals because of rounding.

## 貳、造 林

表7 育苗面積及數量

單位 面積：平方公尺  
株數：株

年 別 及 地 區 別 Year, District	總 計	
	面 積 Area	株 數 No. of Seedling
<b>臺灣地區(Taiwan Region)</b>		
民 國 97 年 (2008)	715 819	20 026 248
民 國 98 年 (2009)	794 215	30 393 107
<b>臺閩地區(Taiwan-Fuchien Region)</b>		
民 國 99 年 (2010)	971 678	35 706 337
民 國 100 年 (2011)	922 404	30 555 849
民 國 101 年 (2012)	771 588	28 608 691
民 國 102 年 (2013)	637 351	25 019 626
民 國 103 年 (2014)	561 046	20 705 937
民 國 104 年 (2015)	558 688	13 905 907
民 國 105 年 (2016)	499 792	12 793 884
民 國 106 年 (2017)	553 904	13 331 173

資料來源：一般造林資料根據本局林區管理處、直轄市政府、縣市政府及有關機關造送之資料彙編；相關造林計畫資料係由本局造林生產組提供。

## II. Reforestation and Afforestation

Table 7 Nursery

一 般 造 林		相 關 造 林 計 畫	
Reforestation		Particular Plan Reforestation	
面 積	株 數	面 積	株 數
Area	No. of Seedling	Area	No. of Seedling
383 918	8 735 148	331 901	11 291 100
357 942	9 823 706	436 273	20 569 401
467 403	10 903 394	504 275	24 802 943
434 734	9 239 893	487 670	21 315 956
427 416	9 092 889	344 172	19 515 802
312 311	8 305 347	325 040	16 714 279
329 220	8 777 368	231 826	11 928 569
453 571	8 260 895	105 117	5 645 012
384 209	7 158 275	115 583	5 635 609
452 890	7 477 341	101 014	5 853 832

Source : General data of reforestation based on the statistical reports submitted by the forest district offices of F.B., the local governments and the concerned forestry agencies individually; the data of particular plan reforestation based on the Reforestation and Production Division of F.B..



表8 一般造林育苗面積及數量

按樹種分

單位 面積：平方公尺  
株數：株

年 別 及 地 區 別 Year, District	面 積 Area	株 數			
		合 計 Total	扁 柏 <i>Chamaecyparis taiwanensis</i>	紅 檜 <i>Chamaecyparis formosensis</i>	肖 楠 <i>Calocedrus formosana</i>
<b>臺灣地區(Taiwan Region)</b>					
民 國 97 年 (2008)	383 918	8 735 148	161 674	158 244	893 726
民 國 98 年 (2009)	357 942	9 823 706	166 486	195 432	644 959
<b>臺閩地區(Taiwan-Fuchien Region)</b>					
民 國 99 年 (2010)	467 403	10 903 394	210 584	191 303	350 117
民 國 100 年 (2011)	434 734	9 239 893	205 483	259 440	328 752
民 國 101 年 (2012)	427 416	9 092 889	214 003	299 230	376 985
民 國 102 年 (2013)	312 311	8 305 347	224 000	350 828	703 163
民 國 103 年 (2014)	329 220	8 777 368	343 057	429 622	964 795
民 國 104 年 (2015)	453 571	8 260 895	315 000	217 922	934 105
民 國 105 年 (2016)	384 209	7 158 275	321 984	262 345	690 185
民 國 106 年 (2017)	452 890	7 477 341	336 169	307 359	457 947

年 別 及 地 區 別 Year, District	株 數				
	烏 心 石 <i>Michelia formosana</i>	木 麻 黃 <i>Casuarina equisetifolia</i>	檫 木 <i>Zelkova serrata</i>	光 臘 樹 <i>Fraxinus griffithii</i>	樟 樹 <i>Cinnamomum camphora</i>
<b>臺灣地區(Taiwan Region)</b>					
民 國 97 年 (2008)	190 133	540 554	636 719	285 909	127 475
民 國 98 年 (2009)	198 093	581 144	466 299	427 763	86 155
<b>臺閩地區(Taiwan-Fuchien Region)</b>					
民 國 99 年 (2010)	207 989	676 515	579 133	542 121	124 485
民 國 100 年 (2011)	173 869	632 147	584 733	465 667	63 958
民 國 101 年 (2012)	121 851	584 112	366 786	257 054	68 544
民 國 102 年 (2013)	110 704	476 486	176 840	142 432	24 075
民 國 103 年 (2014)	92 534	343 325	193 510	196 696	149 812
民 國 104 年 (2015)	66 926	361 281	178 910	284 230	48 956
民 國 105 年 (2016)	113 623	315 727	221 757	244 994	9 027
民 國 106 年 (2017)	74 669	368 428	129 737	178 849	14 072

Table 8 Reforestation Nursery

## By Tree Species

No. of Seedling						Unit	Area : m <sup>2</sup>
							Seedling : Stock
杉 木 <i>Cunninghamia lanceolata</i>	香 杉 <i>Cunninghamia konishii</i>	臺 灣 杉 <i>Taiwania cryptomerioides</i>	雲 杉 <i>Picea morrisonicola</i>	華 山 松 <i>Pinus mastersiana</i>	相 思 樹 <i>Acacia confusa</i>		
-	79 500	174 752	86 867	1 812	134 556		
-	51 089	204 286	91 717	1 931	124 087		
-	22 050	205 688	91 717	1 629	159 943		
-	38 960	222 720	15 850	1 000	257 261		
-	50 500	253 761	20 000	-	249 826		
-	35 000	250 471	12 080	-	206 269		
-	68 978	698 307	66 428	-	127 000		
-	66 455	559 891	124 420	-	298 043		
-	74 581	494 799	211 610	-	339 813		
-	77 500	407 736	206 800	-	213 190		
No. of Seedling							
楓 香 <i>Liquidambar formosana</i>	油 桐 <i>Aleurites montana</i>	桃 花 心 木 <i>Swietenia mahagoni</i>	印 度 紫 檀 <i>Pterocarpus indicus</i>	白 千 層 <i>Melaleuca leucadendra</i>	其 他 Others		
319 933	17 600	39 335	8 800	7 536	4 870 023		
495 050	-	57 908	15 500	27 126	5 988 681		
387 338	944	54 631	11 491	215 503	6 870 213		
630 731	700	5 618	1 275	164 487	5 187 242		
606 315	2 800	69 966	3 833	81 234	5 466 089		
406 568	4 297	50 843	732	42 797	5 087 762		
405 880	4 676	35 481	10 283	33 009	4 613 975		
411 218	3 807	17 543	2 002	65 689	4 304 497		
315 965	500	40 042	11 378	47 776	3 442 169		
181 359	219	42 435	18 352	50 638	4 411 882		

表9 一般造林育苗面積及數量

按機關分

機關別 Agency	面積 Area	株 數		
		合 計 Total	扁 柏 <i>Chamaecyparis taiwanensis</i>	紅 檜 <i>Chamaecyparis formosensis</i>
<b>總 計 Grand Total</b>	<b>452 890</b>	<b>7 477 341</b>	<b>336 169</b>	<b>307 359</b>
<b>林 區 管 理 處 Total F.D.O.</b>	<b>81 397</b>	<b>5 226 113</b>	<b>333 169</b>	<b>303 859</b>
羅東林區管理處 Luodong F.D.O.	5 250	223 997	2 800	10 000
新竹林區管理處 Hsinchu F.D.O.	8 511	687 790	-	-
東勢林區管理處 Dongshih F.D.O.	23 339	1 717 997	270 869	165 859
南投林區管理處 Nantou F.D.O.	9 140	609 200	35 500	94 000
嘉義林區管理處 Chiayi F.D.O.	7 769	517 926	24 000	34 000
屏東林區管理處 Pingtung F.D.O.	13 192	878 990	-	-
臺東林區管理處 Taitung F.D.O.	4 913	260 472	-	-
花蓮林區管理處 Hualien F.D.O.	9 283	329 741	-	-
<b>有 關 機 關 Total Other Agencies</b>	<b>65 160</b>	<b>77 709</b>	-	-
森林保育處 F.C.M.A.	900	3 317	-	-
臺灣大學實驗林管理處 NTU Experimental F.O.	1 930	29 979	-	-
中興大學實驗林管理處 NCHU Experimental F.O.	1 270	1 250	-	-
林業試驗所 Forestry Research Institute	61 060	43 163	-	-
臺灣大學附設山地農場 NTU Experimental U.F.	-	-	-	-
<b>直 轄 市 、 縣 市 政 府 Total County &amp; City G.</b>	<b>306 333</b>	<b>2 173 519</b>	<b>3 000</b>	<b>3 500</b>
新 北 市 政 府 New Taipei City G.	65 207	25 550	-	-
臺 北 市 政 府 Taipei City G.	-	-	-	-
桃 園 市 政 府 Taoyuan City G.	25 550	109 864	3 000	3 500
臺 中 市 政 府 Taichung City G.	93 616	400 000	-	-
臺 南 市 政 府 Tainan City G.	1 763	110 150	-	-
高 雄 市 政 府 Kaohsiung City G.	7 500	133 481	-	-
宜 蘭 縣 政 府 Yilan C. G.	8 550	140 421	-	-
新 竹 縣 政 府 Hsinchu C. G.	-	-	-	-
苗 栗 縣 政 府 Miaoli C. G.	-	-	-	-
彰 化 縣 政 府 Changhua C. G.	64 000	81 021	-	-
南 投 縣 政 府 Nantou C. G.	-	-	-	-
雲 林 縣 政 府 Yunlin C. G.	14 240	225 464	-	-
嘉 義 縣 政 府 Chiayi C. G.	-	-	-	-
屏 東 縣 政 府 Pingtung C. G.	-	-	-	-
臺 東 縣 政 府 Taitung C. G.	-	-	-	-
花 蓮 縣 政 府 Hualien C. G.	-	-	-	-
澎 湖 縣 政 府 Penghu C. G.	-	-	-	-
基 隆 市 政 府 Keelung C. G.	10 000	63 000	-	-
新 竹 市 政 府 Hsinchu C. G.	-	-	-	-
嘉 義 市 政 府 Chiayi C. G.	-	-	-	-
金 門 縣 政 府 Kinmen C. G.	15 409	865 868	-	-
連 江 縣 政 府 Lienchiang C. G.	498	18 700	-	-

附 註：表列面積資料總數與細數之和因四捨五入調整尾數故未盡相符。

Table 9 Reforestation Nursery

By Agency

Unit Area : m<sup>2</sup>  
Seedling : Stock

2017						
No.of Seedling						
肖楠 <i>Calocedrus formosana</i>	杉木 <i>Cunninghamia lanceolata</i>	香杉 <i>Cunninghamia konishii</i>	臺灣杉 <i>Taiwania cryptomerioide</i>	雲杉 <i>Picea morrisonicola</i>	華山松 <i>Pinus mastersiana</i>	相思樹 <i>Acacia confusa</i>
457 947	-	77 500	407 736	206 800	-	213 190
454 101	-	77 500	407 686	206 800	-	213 190
-	-	-	95 750	-	-	35 200
23 750	-	-	224 136	186 400	-	-
215 751	-	-	56 000	20 400	-	-
50 000	-	56 000	31 800	-	-	-
135 000	-	21 500	-	-	-	4 000
8 000	-	-	-	-	-	173 990
-	-	-	-	-	-	-
21 600	-	-	-	-	-	-
223	-	-	50	-	-	-
223	-	-	50	-	-	-
-	-	-	-	-	-	-
-	-	-	-	-	-	-
-	-	-	-	-	-	-
3 623	-	-	-	-	-	-
2 040	-	-	-	-	-	-
-	-	-	-	-	-	-
390	-	-	-	-	-	-
-	-	-	-	-	-	-
-	-	-	-	-	-	-
-	-	-	-	-	-	-
-	-	-	-	-	-	-
-	-	-	-	-	-	-
864	-	-	-	-	-	-
-	-	-	-	-	-	-
329	-	-	-	-	-	-
-	-	-	-	-	-	-
-	-	-	-	-	-	-
-	-	-	-	-	-	-
-	-	-	-	-	-	-
-	-	-	-	-	-	-
-	-	-	-	-	-	-
-	-	-	-	-	-	-
-	-	-	-	-	-	-
-	-	-	-	-	-	-

Note : Area data may not add to totals because of rounding.

表9 一般造林育苗面積及數量 (續完)

按機關分

單位 面積：平方公尺  
株數：株

民國106年

機 關 別 Agency	株 數			
	烏 心 石 <i>Michelia formosana</i>	木 麻 黃 <i>Casuarina equisetifolia</i>	檫 木 <i>Zelkova serrata</i>	光 臘 樹 <i>Fraxinus griffithii</i>
<b>總 計 Grand Total</b>	<b>74 669</b>	<b>368 428</b>	<b>129 737</b>	<b>178 849</b>
<b>林 區 管 理 處 Total F.D.O.</b>	<b>58 500</b>	<b>342 928</b>	<b>126 600</b>	<b>162 224</b>
羅 東 林 區 管 理 處 Luodong F.D.O.	-	28 800	-	35 744
新 竹 林 區 管 理 處 Hsinchu F.D.O.	-	-	-	-
東 勢 林 區 管 理 處 Dongshih F.D.O.	30 000	-	20 000	-
南 投 林 區 管 理 處 Nantou F.D.O.	-	110 000	-	-
嘉 義 林 區 管 理 處 Chiayi F.D.O.	25 000	9 910	59 600	15 000
屏 東 林 區 管 理 處 Pingtung F.D.O.	3 500	75 000	47 000	51 000
臺 東 林 區 管 理 處 Taitung F.D.O.	-	49 218	-	-
花 蓮 林 區 管 理 處 Hualien F.D.O.	-	70 000	-	60 480
<b>有 關 機 關 Total Other Agencies</b>	<b>58</b>	<b>6 300</b>	<b>74</b>	<b>600</b>
森 林 保 育 處 F.C.M.A.	58	-	74	-
臺 灣 大 學 實 驗 林 管 理 處 NTU Experimental F.O.	-	-	-	-
中 興 大 學 實 驗 林 管 理 處 NCHU Experimental F.O.	-	6 300	-	600
林 業 試 驗 所 Forestry Research Institute	-	-	-	-
臺 灣 大 學 附 設 山 地 農 場 NTU Experimental U.F.	-	-	-	-
<b>直 轄 市 、 縣 市 政 府 Total County &amp; City G.</b>	<b>16 111</b>	<b>19 200</b>	<b>3 063</b>	<b>16 025</b>
新 北 市 政 府 New Taipei City G.	440	-	-	18
臺 北 市 政 府 Taipei City G.	-	-	-	-
桃 園 市 政 府 Taoyuan City G.	-	-	-	-
臺 中 市 政 府 Taichung City G.	-	-	-	-
臺 南 市 政 府 Tainan City G.	-	-	-	-
高 雄 市 政 府 Kaohsiung City G.	1 542	-	2 502	5 605
宜 蘭 縣 政 府 Yilan C. G.	-	-	-	-
新 竹 縣 政 府 Hsinchu C. G.	-	-	-	-
苗 栗 縣 政 府 Miaoli C. G.	-	-	-	-
彰 化 縣 政 府 Changhua C. G.	334	5 883	118	4 938
南 投 縣 政 府 Nantou C. G.	-	-	-	-
雲 林 縣 政 府 Yunlin C. G.	-	13 270	-	336
嘉 義 縣 政 府 Chiayi C. G.	-	-	-	-
屏 東 縣 政 府 Pingtung C. G.	-	-	-	-
臺 東 縣 政 府 Taitung C. G.	-	-	-	-
花 蓮 縣 政 府 Hualien C. G.	-	-	-	-
澎 湖 縣 政 府 Penghu C. G.	-	-	-	-
基 隆 市 政 府 Keelung C. G.	-	-	-	-
新 竹 市 政 府 Hsinchu C. G.	-	-	-	-
嘉 義 市 政 府 Chiayi C. G.	-	-	-	-
金 門 縣 政 府 Kinmen C. G.	13 795	47	443	5 128
連 江 縣 政 府 Lienchiang C. G.	-	-	-	-

Table 9 Reforestation Nursery (Concluded)

By Agency						
2017						
No. of Seedling						
樟 樹 <i>Cinnamomum camphora</i>	楓 香 <i>Liquidambar formosana</i>	油 桐 <i>Aleurites montana</i>	桃 花 心 木 <i>Swietenia mahagoni</i>	印 度 紫 檀 <i>Pterocarpus indicus</i>	白 千 層 <i>Melaleuca leucadendra</i>	其 他 Others
Unit	Area : m <sup>2</sup>	Seedling : Stock				
<b>14 072</b>	<b>181 359</b>	<b>219</b>	<b>42 435</b>	<b>18 352</b>	<b>50 638</b>	<b>4 411 882</b>
<b>5 038</b>	<b>162 140</b>	-	<b>36 981</b>	<b>10 000</b>	<b>31 179</b>	<b>2 294 218</b>
-	35 840	-	-	-	6 400	69 213
-	9 500	-	-	-	-	558 790
528	88 000	-	-	-	-	516 454
-	-	-	-	-	-	187 300
-	-	-	15 000	10 000	-	133 116
4 500	28 800	-	20 000	-	20 000	447 200
10	-	-	1 981	-	4 779	204 484
-	-	-	-	-	-	177 661
<b>90</b>	-	-	<b>200</b>	<b>212</b>	<b>210</b>	<b>69 692</b>
90	-	-	-	212	-	2 610
-	-	-	-	-	-	29 979
-	-	-	200	-	210	450
-	-	-	-	-	-	36 653
-	-	-	-	-	-	-
<b>8 944</b>	<b>19 219</b>	<b>219</b>	<b>5 254</b>	<b>8 140</b>	<b>19 249</b>	<b>2 047 972</b>
210	2 400	-	500	-	-	19 942
-	-	-	-	-	-	-
-	2 900	-	-	250	11 730	88 094
-	-	-	-	-	-	400 000
-	-	-	-	-	-	110 150
1 605	-	-	4 280	2 314	482	115 151
-	-	-	-	-	-	140 421
-	-	-	-	-	-	-
-	-	-	-	-	-	-
1 053	1 818	-	474	636	541	64 362
-	-	-	-	3 745	-	-
-	66	219	-	-	5 838	201 661
-	-	-	-	-	-	-
-	-	-	-	-	-	-
-	-	-	-	-	-	-
-	-	-	-	-	-	-
1 000	12 000	-	-	-	-	50 000
-	-	-	-	-	-	-
-	-	-	-	-	-	-
5 076	35	-	-	1 195	658	839 491
-	-	-	-	-	-	18 700

表10 相關造林計畫育苗面積及數量  
按機關分

面積：平方公尺  
株數：株

民國106年

機 關 別 Agency	總 計	
	面 積 Area	株 數 No. of Seedling
<b>總 計 Grand Total</b>	<b>101 014</b>	<b>5 853 832</b>
<b>林 區 管 理 處 Total F.D.O.</b>	<b>101 014</b>	<b>5 853 832</b>
羅東林區管理處 Luodong F.D.O.	8 864	221 542
新竹林區管理處 Hsinchu F.D.O.	13 869	517 700
東勢林區管理處 Dongshih F.D.O.	3 750	250 000
南投林區管理處 Nantou F.D.O.	27 052	1 770 936
嘉義林區管理處 Chiayi F.D.O.	8 276	964 800
屏東林區管理處 Pingtung F.D.O.	24 492	1 472 110
臺東林區管理處 Taitung F.D.O.	5 355	304 444
花蓮林區管理處 Hualien F.D.O.	9 356	352 300
<b>有 關 機 關 Total Other Agencies</b>	-	-
森林保育處 F. C. M. A.	-	-
臺灣大學實驗林管理處 NTU Experimental F.O.	-	-
中興大學實驗林管理處 NCHU Experimental F.O.	-	-
林業試驗所 Forestry Research Institute	-	-
臺灣大學附設山地農場 NTU Experimental U.F.	-	-
其他各機關 Others	-	-
<b>直 轄 市 、 縣 市 政 府 Total County &amp; City G.</b>	-	-
新北市政府 New Taipei City G.	-	-
臺北市市政府 Taipei City G.	-	-
桃園市政府 Taoyuan City G.	-	-
臺中市政府 Taichung City G.	-	-
臺南市政府 Tainan City G.	-	-
高雄市政府 Kaohsiung City G.	-	-
宜蘭縣政府 Yilan C. G.	-	-
新竹縣政府 Hsinchu C. G.	-	-
苗栗縣政府 Miaoli C. G.	-	-
彰化縣政府 Changhua C. G.	-	-
南投縣政府 Nantou C. G.	-	-
雲林縣政府 Yunlin C. G.	-	-
嘉義縣政府 Chiayi C. G.	-	-
屏東縣政府 Pingtung C. G.	-	-
臺東縣政府 Taitung C. G.	-	-
花蓮縣政府 Hualien C. G.	-	-
澎湖縣政府 Penghu C. G.	-	-
基隆市政府 Keelung C. G.	-	-
新竹縣政府 Hsinchu C. G.	-	-
嘉義縣政府 Chiayi C. G.	-	-
金門縣政府 Kinmen C. G.	-	-
連江縣政府 Lienchiang C. G.	-	-

資料來源：本局造林生產組。

Table 10 Particular Plan Reforestation Nursery  
By Agency

面	積	2017		Unit	Area : m <sup>2</sup> Seedling : Stock
		植	樹		
		Forestation	Program		
		株	數		
		101 014	5 853 832		
		101 014	5 853 832		
		8 864	221 542		
		13 869	517 700		
		3 750	250 000		
		27 052	1 770 936		
		8 276	964 800		
		24 492	1 472 110		
		5 355	304 444		
		9 356	352 300		
		-	-		
		-	-		
		-	-		
		-	-		
		-	-		
		-	-		
		-	-		
		-	-		
		-	-		
		-	-		
		-	-		
		-	-		
		-	-		
		-	-		
		-	-		
		-	-		
		-	-		
		-	-		
		-	-		
		-	-		
		-	-		

Source : The Reforestation and Production Division of F.B..



表11 造林面積

Table 11 Total Reforestation

單位：公頃		Unit: ha		
年 別 及 地 區 別	總 計	一 般 造 林	相 關 造 林 計 畫	
Year, District	Grand Total	Reforestation	Particular Plan Reforestation	
<b>臺灣地區(Taiwan Region)</b>				
民 國 97 年 (2008)	518.23	310.00	208.23	
民 國 98 年 (2009)	3 266.94	346.11	2 920.83	
<b>臺閩地區(Taiwan-Fuchien Region)</b>				
民 國 99 年 (2010)	2 943.56	862.61	2 080.95	
民 國 100 年 (2011)	7 097.91	1 791.27	5 306.64	
民 國 101 年 (2012)	4 964.72	1 636.49	3 328.23	
民 國 102 年 (2013)	2 634.49	855.37	1 779.12	
民 國 103 年 (2014)	2 207.57	811.33	1 396.24	
民 國 104 年 (2015)	2 379.21	692.11	1 687.10	
民 國 105 年 (2016)	2 309.81	567.70	1 742.11	
民 國 106 年 (2017)	1 346.62	317.84	1 028.78	

資料來源：一般造林資料根據本局林區管理處、直轄市政府、縣市政府及有關機關造送之資料彙編；相關造林計畫資料係由本局造林生產組提供。

附註：相關造林計畫：98年至101年皆含平地造林、98年至106年皆含獎勵輔導造林外，97年起各年另含其他之造林計畫依序為：97年綠海計畫，100年至106年營造複層林及其他造林（含社區植樹綠美化、公有地造林綠化、國有林植生工程及各機關、團體、個人造林），102年至106年休耕農地轉作造林。

Source : General data of reforestation based on the statistical reports submitted by the forest district offices of F.B., the local governments and the concerned forestry agencies individually; the data of particular plan reforestation based on the Reforestation and Production Division of F.B..

Note : Particular Plan Reforestation : Plain Afforestation from 2009 to 2012, Slope Land Afforestation from 2009 to 2017 ; From 2008 to 2017, other reforestation plans are also included : Green the World Program in 2008, Multi-Storied Stand & other afforestation (including community, public land, national forest plantengineering, agency, group, and individual afforestation) from 2011 to 2017, and Fallow Land Afforestation from 2013 to 2017.

表12 一般造林面積  
Table 12 Reforestation

		按所有權分 By Ownership				Unit: ha
單位：公頃						
年、季別及地區別		總計	國有	公有	私有	
Year, Season and District		Grand Total	National	Public	Private	
<b>臺灣地區(Taiwan Region)</b>						
民國 97 年 (2008)		310.00	296.35	13.65	-	
民國 98 年 (2009)		346.11	344.39	1.72	-	
<b>臺閩地區(Taiwan-Fuchien Region)</b>						
民國 99 年 (2010)		862.61	861.20	1.41	-	
民國 100 年 (2011)		1 791.27	1 781.07	9.20	1.00	
民國 101 年 (2012)		1 636.49	1 605.59	30.90	-	
民國 102 年 (2013)		855.37	855.37	-	-	
民國 103 年 (2014)		811.33	787.27	24.06	-	
民國 104 年 (2015)		692.11	618.93	73.18	-	
民國 105 年 (2016)		567.70	531.07	36.63	-	
民國 106 年 (2017)		317.84	295.61	22.23	-	
上半年計		138.03	117.40	20.63	-	
第 1 季 1st Season		11.14	4.13	7.01	-	
第 2 季 2nd Season		126.89	113.27	13.62	-	
下半年計		179.81	178.21	1.60	-	
第 3 季 3rd Season		83.58	83.58	-	-	
第 4 季 4th Season		96.23	94.63	1.60	-	

資料來源：根據本局林區管理處、直轄市政府、縣市政府及有關機關造送之資料彙編。

附註：私有包含私有林、耕地防風林及林班解除地。

Source : Based on the statistical reports submitted by the forest district offices of F.B., the local governments and the concerned forestry agencies individually.

Note : Private Forest, Farm Shelter and Released from National Forest are included in Private.

表13 一般造林面積

按區域分

單位：公頃

年 別 及 地 區 別 Year, District	總 計 Grand Total	北 部 North District
<b>臺灣地區(Taiwan Region)</b>		
民 國 97 年 (2008)	310.00	72.89
民 國 98 年 (2009)	346.11	136.49
<b>臺閩地區(Taiwan-Fuchien Region)</b>		
民 國 99 年 (2010)	862.61	148.98
民 國 100 年 (2011)	1 791.27	137.52
民 國 101 年 (2012)	1 636.49	128.38
民 國 102 年 (2013)	855.37	136.46
民 國 103 年 (2014)	811.33	128.52
民 國 104 年 (2015)	692.11	186.18
民 國 105 年 (2016)	567.70	189.20
民 國 106 年 (2017)	317.84	48.65

Table 13 Reforestation

By District

Unit: ha

中 部  Middle District	南 部  South District	東 部  East District
<b>68.99</b>	<b>138.15</b>	<b>29.97</b>
<b>43.24</b>	<b>104.49</b>	<b>61.89</b>
<b>288.43</b>	<b>161.97</b>	<b>263.23</b>
<b>372.37</b>	<b>944.23</b>	<b>337.15</b>
<b>281.23</b>	<b>906.62</b>	<b>320.26</b>
<b>209.66</b>	<b>271.54</b>	<b>237.71</b>
<b>177.96</b>	<b>277.30</b>	<b>227.55</b>
<b>142.83</b>	<b>276.78</b>	<b>86.32</b>
<b>154.37</b>	<b>129.49</b>	<b>94.64</b>
<b>114.22</b>	<b>82.78</b>	<b>72.19</b>

表14 一般造林面積  
按樹種分

單位：公頃

年 別 及 地 區 別 Year, District	總 計 Grand Total	扁 柏 <i>Chamaecyparis taiwanensis</i>	紅 檜 <i>Chamaecyparis formosensis</i>	杉 木 <i>Cunninghamia lanceolata</i>	香 杉 <i>Cunninghamia konishii</i>
<b>臺灣地區(Taiwan Region)</b>					
民 國 97 年 (2008)	310.00	1.76	5.00	-	-
民 國 98 年 (2009)	346.11	6.23	0.77	6.90	2.25
<b>臺閩地區 (Taiwan-Fuchien Region)</b>					
民 國 99 年 (2010)	862.61	19.48	19.18	-	13.02
民 國 100 年 (2011)	1 791.27	3.73	2.30	-	0.76
民 國 101 年 (2012)	1 636.49	7.12	6.71	-	2.50
民 國 102 年 (2013)	855.37	14.92	14.90	-	0.85
民 國 103 年 (2014)	811.33	19.44	13.49	-	3.41
民 國 104 年 (2015)	692.11	7.41	14.02	-	0.48
民 國 105 年 (2016)	567.70	7.56	9.89	-	6.71
民 國 106 年 (2017)	317.84	6.47	3.57		1.51

年 別 及 地 區 別 Year, District	桃 花 心 木 <i>Swietenia mahagoni</i>	木 麻 黃 <i>Casuarina equisetifolia</i>	欂 櫨 木 <i>Zelkova serrata</i>	泡 桐 <i>Paulownia fortunei</i>	光 臘 樹 <i>Fraxinus griffithii</i>
<b>臺灣地區(Taiwan Region)</b>					
民 國 97 年 (2008)	1.88	20.45	36.44	-	25.72
民 國 98 年 (2009)	1.65	32.76	16.32	-	50.04
<b>臺閩地區 (Taiwan-Fuchien Region)</b>					
民 國 99 年 (2010)	8.25	33.16	215.23	-	36.02
民 國 100 年 (2011)	24.13	22.30	131.42	-	118.21
民 國 101 年 (2012)	6.82	33.26	106.12	-	109.14
民 國 102 年 (2013)	5.96	28.04	105.95	-	75.95
民 國 103 年 (2014)	20.66	18.65	83.66	-	71.97
民 國 104 年 (2015)	17.26	16.64	42.94	-	57.06
民 國 105 年 (2016)	6.49	16.23	71.27	-	55.57
民 國 106 年 (2017)	13.02	22.14	27.21	-	33.85

Table 14 Reforestation

By Tree Species

Unit: ha

柳 杉	臺 灣 杉	肖 楠	二 葉 松	濕 地 松	其他針葉樹	相 思 樹
<i>Cryptomeria japonica</i>	<i>Taiwania cryptomerioides</i>	<i>Calocedrus formosana</i>	<i>Pinus taiwanensis</i>	<i>Pinus elliotii</i>	Other Conifers	<i>Acacia confusa</i>
7.60	13.10	23.63	-	-	0.80	11.49
-	0.67	53.44	-	-	0.56	2.88
-	14.52	7.26	-	-	41.61	29.91
-	6.24	52.50	-	-	7.40	97.85
-	16.51	33.04	-	-	10.76	74.95
-	31.03	42.35	-	-	33.70	7.27
-	32.27	26.47	-	-	4.98	26.09
2.15	30.68	29.08	-	-	1.23	68.63
-	11.86	27.80	-	-	3.85	63.10
-	5.02	17.10	-	-	4.43	18.60

樟 樹	楓 香	油 桐	其他闊葉樹	造林針闊混淆林	竹 類
<i>Cinnamomum camphora</i>	<i>Liquidambar formosana</i>	<i>Aleurites montana</i>	Other Hardwoods	Plantation of Conifers Hardwoods Mixture	Bamboo
0.04	3.55	-	153.18	-	5.36
-	14.03	-	156.25	-	1.36
20.27	43.89	-	360.61	-	0.20
5.41	70.75	-	1 247.76	-	0.51
2.57	54.34	-	1 172.65	-	-
1.01	40.52	-	452.92	-	-
3.02	63.10	0.50	423.62	-	-
-	61.11	0.10	343.32	-	-
0.30	89.69	-	197.38	-	-
1.52	12.27	-	151.13	-	-

表15 一般造林面積及數量  
按性質分

面積：公頃  
單位 數量：(林木)株  
(竹類)支、叢

年、季別及地區別 Year, Season and District	總 計 Grand Total			保 安 林 Flood Control Forest					
	面 積 Area	數 量 Quantity		面 積 Area	數 量 Quantity		面 積 Area	數 量 Quantity	
		林 木 Trees	竹 類 Bamboo		林 木 Trees	竹 類 Bamboo		林 木 Trees	竹 類 Bamboo
<b>臺灣地區 (Taiwan Region)</b>									
民國 97 年 (2008)	310.00	635 269	9 321	126.55	326 398	-	4.74	9 487	-
民國 98 年 (2009)	346.11	669 382	2 900	134.93	426 371	20	2.95	5 902	-
<b>臺閩地區 (Taiwan-Fuchien Region)</b>									
民國 99 年 (2010)	862.61	1 466 089	600	204.16	578 656	-	31.60	63 220	-
民國 100 年 (2011)	1 791.27	1 376 348	1 530	210.76	416 966	-	90.50	60 775	-
民國 101 年 (2012)	1 636.49	1 410 541	-	212.76	608 726	-	18.64	25 280	-
民國 102 年 (2013)	855.37	1 190 925	-	257.49	706 614	-	60.11	131 625	-
民國 103 年 (2014)	811.33	1 235 915	-	253.62	617 212	-	65.80	164 500	-
民國 104 年 (2015)	692.11	1 095 681	-	201.78	540 341	-	49.63	119 955	-
民國 105 年 (2016)	567.70	882 555	-	138.67	334 875	-	37.62	80 298	-
民國 106 年 (2017)	317.84	635 517	-	112.72	310 047	-	36.09	90 806	-
上 半 年 計	138.03	270 348	-	52.25	140 656	-	13.30	32 055	-
第 1 季 1st Season	11.14	21 600	-	6.61	9 730	-	-	-	-
第 2 季 2nd Season	126.89	248 748	-	45.64	130 926	-	13.30	32 055	-
下 半 年 計	179.81	365 169	-	60.47	169 391	-	22.79	58 751	-
第 3 季 3rd Season	83.58	182 472	-	34.73	97 260	-	17.44	43 600	-
第 4 季 4th Season	96.23	182 697	-	25.74	72 131	-	5.35	15 151	-

Table 15 Reforestation

By Use

Area : ha  
Unit Quantity : (Trees) Stock  
(Bamboo) Piece,Bush

Protection Forest											
保 安 林 Protection Forest			海 岸 林 Coastal Wind Break Forest			耕 地 防 風 林 Farm Land Wind Break Forest			省 公 路 行 道 樹 Provincial Roadside Tree		
面 積 Area	數 量 Quantity		面 積 Area	數 量 Quantity		面 積 Area	數 量 Quantity		面 積 Area	數 量 Quantity	
	林 木 Trees	竹 類 Bamboo		林 木 Trees	竹 類 Bamboo		林 木 Trees	竹 類 Bamboo		林 木 Trees	竹 類 Bamboo
5.97	8 140	-	115.84	308 771	-	-	-	-	-	-	-
6.10	7 930	20	125.88	412 539	-	-	-	-	-	-	-
15.00	22 500	-	157.56	492 936	-	-	-	-	-	-	-
8.00	12 100	-	112.26	344 091	-	-	-	-	-	-	-
34.10	51 275	-	160.02	532 171	-	-	-	-	-	-	-
12.32	16 480	-	185.06	558 509	-	-	-	-	-	-	-
8.85	10 275	-	178.97	442 437	-	-	-	-	-	-	-
19.47	29 315	-	132.68	391 071	-	-	-	-	-	-	-
14.46	21 690	-	86.59	232 887	-	-	-	-	-	-	-
-	-	-	76.63	219 241	-	-	-	-	-	-	-
-	-	-	38.95	108 601	-	-	-	-	-	-	-
-	-	-	6.61	9 730	-	-	-	-	-	-	-
-	-	-	32.34	98 871	-	-	-	-	-	-	-
-	-	-	37.68	110 640	-	-	-	-	-	-	-
-	-	-	17.29	53 660	-	-	-	-	-	-	-
-	-	-	20.39	56 980	-	-	-	-	-	-	-



表15 一般造林面積及數量 (續完)

按性質分

面積：公頃  
 單位 數量：(林木)株  
 (竹類)支、叢

年、季別及地區別  Year, Season and District	保 安 林 Protection Forest			經 濟 林			
	縣 市 公 路 行 道 樹 Prefectural Roadside Tree			合 計 Total			經 濟 Commercial
	面 積 Area	數 量 Quantity		面 積 Area	數 量 Quantity		面 積 Area
		林 木 Trees	竹 類 Bamboo		林 木 Trees	竹 類 Bamboo	
<b>臺灣地區 (Taiwan Region)</b>							
民 國 97 年 (2008)	-	-	-	183.45	308 871	9 321	153.17
民 國 98 年 (2009)	-	-	-	211.18	243 011	2 880	119.43
<b>臺閩地區 (Taiwan-Fuchien Region)</b>							
民 國 99 年 (2010)	-	-	-	658.45	887 433	600	630.08
民 國 100 年 (2011)	-	-	-	1 580.51	959 382	1 530	1 559.46
民 國 101 年 (2012)	-	-	-	1 423.73	801 815	-	1 409.45
民 國 102 年 (2013)	-	-	-	597.88	484 311	-	586.04
民 國 103 年 (2014)	-	-	-	557.71	618 703	-	549.12
民 國 104 年 (2015)	-	-	-	490.33	555 340	-	484.52
民 國 105 年 (2016)	-	-	-	429.03	547 680	-	412.04
民 國 106 年 (2017)	-	-	-	205.12	325 470	-	197.10
上 半 年 計	-	-	-	85.78	129 692	-	80.17
第 1 季 1st Season	-	-	-	4.53	11 870	-	4.23
第 2 季 2nd Season	-	-	-	81.25	117 822	-	75.94
下 半 年 計	-	-	-	119.34	195 778	-	116.93
第 3 季 3rd Season	-	-	-	48.85	85 212	-	48.55
第 4 季 4th Season	-	-	-	70.49	110 566	-	68.38

Table 15 Reforestation (Concluded)

By Use

Area : ha  
 Unit Quantity : (Trees) Stock  
 (Bamboo) Piece, Bush

Commercial Forest										
林 Forest		公  私 有 林 Public & Private Forest			保 留 地 Reserved Land Forest			租 地 造 林 Leased Land Forest		
數 量 Quantity		面 積 Area	數 量 Quantity		面 積 Area	數 量 Quantity		面 積 Area	數 量 Quantity	
林 木 Trees	竹 類 Bamboo		林 木 Trees	竹 類 Bamboo		林 木 Trees	竹 類 Bamboo		林 木 Trees	竹 類 Bamboo
275 939	-	0.25	500	-	-	-	-	30.03	32 432	9 321
199 940	-	1.72	2 600	-	-	-	-	90.03	40 471	2 880
868 225	-	1.41	240	-	-	-	-	26.96	18 968	600
941 034	-	-	-	-	-	-	-	21.05	18 348	1 530
784 527	-	-	-	-	-	-	-	14.28	17 288	-
477 401	-	-	-	-	-	-	-	11.84	6 910	-
613 054	-	-	-	-	-	-	-	8.59	5 649	-
541 182	-	2.29	11 600	-	-	-	-	3.52	2 558	-
530 614	-	9.50	12 381	-	-	-	-	7.49	4 685	-
315 075	-	-	-	-	-	-	-	8.02	10 395	-
122 917	-	-	-	-	-	-	-	5.61	6 775	-
11 270	-	-	-	-	-	-	-	0.30	600	-
111 647	-	-	-	-	-	-	-	5.31	6 175	-
192 158	-	-	-	-	-	-	-	2.41	3 620	-
84 762	-	-	-	-	-	-	-	0.30	450	-
107 396	-	-	-	-	-	-	-	2.11	3 170	-

表16 一般造林面積及數量

按機關分

面積：公頃  
單位數量：(林木)株  
(竹類)支、叢

民國106年

機 關 別 Agency	總 計 Grand Total			經 濟 林 Commercial Forest		
	面 積 Area	數 量 Quantity		面 積 Area	數 量 Quantity	
		林 木 Trees	竹 類 Bamboo		林 木 Trees	竹 類 Bamboo
	<b>總 計 Grand Total</b>	<b>317.84</b>	<b>635 517</b>	-	<b>197.10</b>	<b>315 075</b>
<b>林 區 管 理 處 Total F.D.O.</b>	<b>289.48</b>	<b>579 335</b>	-	<b>189.57</b>	<b>298 865</b>	-
羅東林區管理處 Luodong F.D.O.	19.72	41 616	-	11.21	10 860	-
新竹林區管理處 Hsinchu F.D.O.	28.93	66 840	-	16.61	20 490	-
東勢林區管理處 Dongshih F.D.O.	48.35	112 269	-	9.29	16 996	-
南投林區管理處 Nantou F.D.O.	43.32	75 116	-	39.24	62 868	-
嘉義林區管理處 Chiayi F.D.O.	56.66	89 811	-	50.89	76 117	-
屏東林區管理處 Pingtung F.D.O.	20.31	46 108	-	13.31	28 608	-
臺東林區管理處 Taitung F.D.O.	50.82	102 835	-	28.65	42 186	-
花蓮林區管理處 Hualien F.D.O.	21.37	44 740	-	20.37	40 740	-
<b>有 關 機 關 Total Other Agencies</b>	<b>6.13</b>	<b>9 165</b>	-	<b>6.13</b>	<b>9 165</b>	-
森林保育處 F. C. M. A.	-	-	-	-	-	-
臺灣大學實驗林管理處 NTU Experimental F.O.	0.47	715	-	0.47	715	-
中興大學實驗林管理處 NCHU Experimental F.O.	5.66	8,450	-	5.66	8,450	-
林業試驗所 Forestry Research Institute	-	-	-	-	-	-
臺灣大學附設山地農場 NTU Experimental U.F.	-	-	-	-	-	-
<b>直 轄 市 、 縣 市 政 府 Total County &amp; City G.</b>	<b>22.23</b>	<b>47 017</b>	-	<b>1.40</b>	<b>7,045</b>	-
新 北 市 政 府 New Taipei City G.	-	-	-	-	-	-
臺 北 市 政 府 Taipei City G.	-	-	-	-	-	-
桃 園 市 政 府 Taoyuan City G.	-	-	-	-	-	-
臺 中 市 政 府 Taichung City G.	1.40	7,045	-	1.40	7,045	-
臺 南 市 政 府 Tainan City G.	-	-	-	-	-	-
高 雄 市 政 府 Kaohsiung City G.	-	-	-	-	-	-
宜 蘭 縣 政 府 Yilan C. G.	-	-	-	-	-	-
新 竹 縣 政 府 Hsinchu C. G.	-	-	-	-	-	-
苗 栗 縣 政 府 Miaoli C. G.	-	-	-	-	-	-
彰 化 縣 政 府 Changhua C. G.	-	-	-	-	-	-
南 投 縣 政 府 Nantou C. G.	-	-	-	-	-	-
雲 林 縣 政 府 Yunlin C. G.	-	-	-	-	-	-
嘉 義 縣 政 府 Chiayi C. G.	-	-	-	-	-	-
屏 東 縣 政 府 Pingtung C. G.	-	-	-	-	-	-
臺 東 縣 政 府 Taitung C. G.	-	-	-	-	-	-
花 蓮 縣 政 府 Hualien C. G.	-	-	-	-	-	-
澎 湖 縣 政 府 Penghu C. G.	5.81	17 430	-	-	-	-
基 隆 市 政 府 Keelung C. G.	-	-	-	-	-	-
新 竹 市 政 府 Hsinchu C. G.	-	-	-	-	-	-
嘉 義 市 政 府 Chiayi C. G.	-	-	-	-	-	-
金 門 縣 政 府 Kinmen C. G.	15.02	22 542	-	-	-	-
連 江 縣 政 府 Lienchiang C. G.	-	-	-	-	-	-



表16 一般造林面積及數量 (續完)

按機關分

面積：公頃  
單位數量：(林木)株  
(竹類)支、j

民國106年

機 關 別 Agency	耕 地 防 風 林 Farm Land Wind Break Forest			公 私 有 林 Public & Private Forest		
	面 積 Area	數 量 Quantity		面 積 Area	數 量 Quantity	
		林 木 Trees	竹 類 Bamboo		林 木 Trees	竹 類 Bamboo
<b>總 計 Grand Total</b>	-	-	-	-	-	-
<b>林 區 管 理 處 Total F.D.O.</b>	-	-	-	-	-	-
羅 東 林 區 管 理 處 Luodong F.D.O.	-	-	-	-	-	-
新 竹 林 區 管 理 處 Hsinchu F.D.O.	-	-	-	-	-	-
東 勢 林 區 管 理 處 Dongshih F.D.O.	-	-	-	-	-	-
南 投 林 區 管 理 處 Nantou F.D.O.	-	-	-	-	-	-
嘉 義 林 區 管 理 處 Chiayi F.D.O.	-	-	-	-	-	-
屏 東 林 區 管 理 處 Pingtung F.D.O.	-	-	-	-	-	-
臺 東 林 區 管 理 處 Taitung F.D.O.	-	-	-	-	-	-
花 蓮 林 區 管 理 處 Hualien F.D.O.	-	-	-	-	-	-
<b>有 關 機 關 Total Other Agencies</b>	-	-	-	-	-	-
森 林 保 育 處 F. C. M. A.	-	-	-	-	-	-
臺 灣 大 學 實 驗 林 管 理 處 NTU Experimental F.O.	-	-	-	-	-	-
中 興 大 學 實 驗 林 管 理 處 NCHU Experimental F.O.	-	-	-	-	-	-
林 業 試 驗 所 Forestry Research Institute	-	-	-	-	-	-
臺 灣 大 學 附 設 山 地 農 場 NTU Experimental U.F.	-	-	-	-	-	-
<b>直 轄 市、縣 市 政 府 Total County &amp; City G.</b>	-	-	-	-	-	-
新 北 市 政 府 New Taipei City G.	-	-	-	-	-	-
臺 北 市 政 府 Taipei City G.	-	-	-	-	-	-
桃 園 市 政 府 Taoyuan City G.	-	-	-	-	-	-
臺 中 市 政 府 Taichung City G.	-	-	-	-	-	-
臺 南 市 政 府 Tainan City G.	-	-	-	-	-	-
高 雄 市 政 府 Kaohsiung City G.	-	-	-	-	-	-
宜 蘭 縣 政 府 Yilan C. G.	-	-	-	-	-	-
新 竹 縣 政 府 Hsinchu C. G.	-	-	-	-	-	-
苗 栗 縣 政 府 Miaoli C. G.	-	-	-	-	-	-
彰 化 縣 政 府 Changhua C. G.	-	-	-	-	-	-
南 投 縣 政 府 Nantou C. G.	-	-	-	-	-	-
雲 林 縣 政 府 Yunlin C. G.	-	-	-	-	-	-
嘉 義 縣 政 府 Chiayi C. G.	-	-	-	-	-	-
屏 東 縣 政 府 Pingtung C. G.	-	-	-	-	-	-
臺 東 縣 政 府 Taitung C. G.	-	-	-	-	-	-
花 蓮 縣 政 府 Hualien C. G.	-	-	-	-	-	-
澎 湖 縣 政 府 Penghu C. G.	-	-	-	-	-	-
基 隆 市 政 府 Keelung C. G.	-	-	-	-	-	-
新 竹 市 政 府 Hsinchu C. G.	-	-	-	-	-	-
嘉 義 市 政 府 Chiayi C. G.	-	-	-	-	-	-
金 門 縣 政 府 Kinmen C. G.	-	-	-	-	-	-
連 江 縣 政 府 Lienchiang C. G.	-	-	-	-	-	-



表17 一般造林面積及數量  
按樹種分

面積：公頃  
單位 數量：(林木)株  
(竹類)支、叢

民國106年

樹 種 別 Tree Species	總 計 Grand Total		經 濟 林 Commercial Forest	
	面 積 Area	數 量 Quantity	面 積 Area	數 量 Quantity
	<b>林 木 總 計</b> Trees Grand Total	<b>317.84</b>	<b>635 517</b>	<b>197.10</b>
<b>針 葉 樹 合 計</b> Conifers Total	<b>38.10</b>	<b>67 412</b>	<b>22.24</b>	<b>33 304</b>
扁 柏 <i>Chamaecyparis taiwanensis</i>	6.47	15 327	1.80	3 696
紅 檜 <i>Chamaecyparis formosensis</i>	3.57	3 869	2.80	1 938
杉 木 <i>Cunninghamia lanceolata</i>	-	-	-	-
香 杉 <i>Cunninghamia konishii</i>	1.51	2 090	1.51	2 090
柳 杉 <i>Cryptomeria japonica</i>	-	-	-	-
臺 灣 杉 <i>Taiwania cryptomerioides</i>	5.02	9 908	1.65	2 565
肖 楠 <i>Calocedrus formosana</i>	17.10	25 791	14.33	22 619
二 葉 松 <i>Pinus taiwanensis</i>	-	-	-	-
濕 地 松 <i>Pinus elliotii</i>	-	-	-	-
其 他 針 葉 樹 Other Conifers	4.43	10 427	0.15	396
<b>闊 葉 樹 合 計</b> Hardwoods Total	<b>279.74</b>	<b>568 105</b>	<b>174.86</b>	<b>281 771</b>
相 思 樹 <i>Acacia confusa</i>	18.60	33 413	16.53	27 260
桃 花 心 木 <i>Swietenia mahagoni</i>	13.02	20 820	12.08	19 410
木 麻 黃 <i>Casuarina equisetifolia</i>	22.14	64 148	1.67	4,140
檫 木 <i>Zelkova serrata</i>	27.21	45 386	24.86	42 144
泡 桐 <i>Paulownia fortunei</i>	-	-	-	-
光 臘 樹 <i>Fraxinus griffithii</i>	33.85	57 375	33.85	57 375
樟 樹 <i>Cinnamomum camphora</i>	1.52	1,963	1.46	1,863
楓 香 <i>Liquidambar formosana</i>	12.27	17 231	11.71	15 760
油 桐 <i>Aleurites montana</i>	-	-	-	-
其 他 闊 葉 樹 Other Hardwoods	151.13	327 769	72.70	113 819
<b>針 闊 葉 樹 混 淆 林</b> Plantation of Conifers Hardwoods Mixture	-	-	-	-
<b>竹 類</b> Bamboo	-	-	-	-





表17 一般造林面積及數量 (續完)

按樹種分

面積：公頃  
單位 數量：(林木)株  
(竹類)支、叢

民國106年

樹 種 別 Tree Species	耕 地 防 風 林 Farm Land Wind Break Forest		公 私 有 林 Public & Private Forest	
	面 積 Area	數 量 Quantity	面 積 Area	數 量 Quantity
<b>林 木 總 計 Trees Grand Total</b>	-	-	-	-
<b>針 葉 樹 合 計 Conifers Total</b>	-	-	-	-
扁 柏 <i>Chamaecyparis taiwanensis</i>	-	-	-	-
紅 檜 <i>Chamaecyparis formosensis</i>	-	-	-	-
杉 木 <i>Cunninghamia lanceolata</i>	-	-	-	-
香 杉 <i>Cunninghamia konishii</i>	-	-	-	-
柳 杉 <i>Cryptomeria japonica</i>	-	-	-	-
臺 灣 杉 <i>Taiwania cryptomerioides</i>	-	-	-	-
肖 楠 <i>Calocedrus formosana</i>	-	-	-	-
二 葉 松 <i>Pinus taiwanensis</i>	-	-	-	-
濕 地 松 <i>Pinus elliotii</i>	-	-	-	-
其 他 針 葉 樹 Other Conifers	-	-	-	-
<b>闊 葉 樹 合 計 Hardwoods Total</b>	-	-	-	-
相 思 樹 <i>Acacia confusa</i>	-	-	-	-
桃 花 心 木 <i>Swietenia mahagoni</i>	-	-	-	-
木 麻 黃 <i>Casuarina equisetifolia</i>	-	-	-	-
檉 木 <i>Zelkova serrata</i>	-	-	-	-
泡 桐 <i>Paulownia fortunei</i>	-	-	-	-
光 臘 樹 <i>Fraxinus griffithii</i>	-	-	-	-
樟 樹 <i>Cinnamomum camphora</i>	-	-	-	-
楓 香 <i>Liquidambar formosana</i>	-	-	-	-
油 桐 <i>Aleurites montana</i>	-	-	-	-
其 他 闊 葉 樹 Other Hardwoods	-	-	-	-
<b>針 闊 葉 樹 混 淆 林 Plantation of Conifers Hardwoods Mixture</b>	-	-	-	-
<b>竹 類 Bamboo</b>	-	-	-	-



表18一般造林面積  
林務局—按林區管理處分

單位：公頃

年別 Year	總 計 Grand Total	羅東林區管理處 Luodong F.D.O.	新竹林區管理處 Hsinchu F.D.O.	東勢林區管理處 Dongshih F.D.O.
民國 97 年 (2008)	220.52	24.08	19.42	11.33
民國 98 年 (2009)	194.96	27.05	19.76	20.22
民國 99 年 (2010)	708.16	39.11	93.62	39.35
民國 100 年 (2011)	1 662.69	54.69	64.58	64.27
民國 101 年 (2012)	1 538.59	27.57	96.27	78.16
民國 102 年 (2013)	792.40	43.68	92.78	68.27
民國 103 年 (2014)	711.57	44.46	84.06	67.40
民國 104 年 (2015)	615.01	81.51	102.38	59.60
民國 105 年 (2016)	519.42	62.71	116.99	47.05
民國 106 年 (2017)	281.46	19.72	28.93	46.23

資料來源：根據本局各林區管理處業務統計報告彙編。

附註：各年造林面積均不包括租地造林數量在內。

Table 18 Reforestation

F.B.-by Forest District Office

Unit : ha

南投林區管理處 Nantou F.D.O.	嘉義林區管理處 Chiayi F.D.O.	屏東林區管理處 Pingtung F.D.O.	臺東林區管理處 Taitung F.D.O.	花蓮林區管理處 Hualien F.D.O.
48.44	54.02	33.26	21.15	8.82
14.95	37.88	13.21	21.47	40.42
132.26	65.06	75.53	179.02	84.21
205.62	334.64	601.74	256.08	81.07
117.93	283.35	615.05	209.86	110.4
86.29	80.67	183.00	141.81	95.90
84.28	81.13	122.69	128.24	99.31
50.47	113.34	121.56	48.24	37.91
78.29	85.86	33.88	67.79	26.85
41.51	52.57	20.31	50.82	21.37

Source : Based on the statistical reports submitted to F.B. by the forest district offices of F.B..

Note : The Leased Land Forest is not included in the Accomplishment Area of each year of above table.

表19 一般造林面積

林務局—按樹種分

單位：公頃

年 別 Year	總 計 Grand Total	扁 柏 <i>Chamaecyparis taiwanensis</i>	紅 檜 <i>Chamaecyparis formosensis</i>	杉 木 <i>Cunninghamia lanceolata</i>	香 杉 <i>Cunninghamia konishii</i>
民 國 97 年 (2008)	220.52	1.23	1.74	-	-
民 國 98 年 (2009)	194.96	4.37	0.48	-	2.25
民 國 99 年 (2010)	708.16	18.38	18.90	-	13.02
民 國 100 年 (2011)	1 662.69	2.82	2.30	-	0.76
民 國 101 年 (2012)	1 538.59	7.10	6.71	-	2.50
民 國 102 年 (2013)	792.40	14.92	14.00	-	0.85
民 國 103 年 (2014)	711.57	19.44	13.47	-	3.41
民 國 104 年 (2015)	615.01	7.41	14.01	-	0.48
民 國 105 年 (2016)	519.42	7.56	9.89	-	6.71
民 國 106 年 (2017)	281.46	6.47	3.57	-	1.51

年 別 Year	桃 花 心 木 <i>Swietenia mahagoni</i>	木 麻 黃 <i>Casuarina equisetifolia</i>	欖 木 <i>Zelkova serrata</i>	泡 桐 <i>Paulownia fortunei</i>	光 臘 樹 <i>Fraxinus griffithii</i>
民 國 97 年 (2008)	1.63	20.45	31.19	-	25.70
民 國 98 年 (2009)	0.31	32.76	14.82	-	23.58
民 國 99 年 (2010)	3.38	33.16	210.44	-	33.78
民 國 100 年 (2011)	16.95	22.30	104.40	-	97.10
民 國 101 年 (2012)	5.11	30.31	94.21	-	100.72
民 國 102 年 (2013)	5.26	28.04	100.61	-	74.00
民 國 103 年 (2014)	18.30	18.65	83.19	-	71.97
民 國 104 年 (2015)	16.87	16.64	42.90	-	57.06
民 國 105 年 (2016)	6.33	16.23	67.05	-	55.57
民 國 106 年 (2017)	6.42	22.14	24.71	-	33.85

附註：各年造林面積均不包括租地造林數量在內。

Table 19 Reforestation

F.B.-by Tree Species

Unit : ha

柳 杉	臺 灣 杉	肖 楠	二 葉 松	濕 地 松	其他針葉樹	相 思 樹
<i>Cryptomeria japonica</i>	<i>Taiwania cryptomerioides</i>	<i>Calocedrus formosana</i>	<i>Pinus taiwanensis</i>	<i>Pinus elliotii</i>	Other Conifers	<i>Acacia confusa</i>
-	10.70	16.86	-	-	0.80	11.49
-	0.67	5.52	-	-	0.56	2.88
-	13.32	1.42	-	-	41.61	16.46
-	6.24	41.02	-	-	7.15	95.35
-	15.63	26.03	-	-	10.74	74.95
-	31.03	34.50	-	-	33.70	7.27
-	31.77	20.98	-	-	4.98	25.49
2.15	30.68	25.86	-	-	1.23	68.59
-	11.86	27.63	-	-	1.89	63.10
-	5.02	14.92	-	-	3.53	18.60

樟 樹	楓 香	油 桐	其他闊葉樹	造林針闊混淆林	竹 類
<i>Cinnamomum camphora</i>	<i>Liquidambar formosana</i>	<i>Aleurites montana</i>	Other Hardwoods	Plantation of Conifers Hardwoods Mixture	Bamboo
-	3.51	-	95.22	-	-
-	10.52	-	96.24	-	-
3.00	40.81	-	260.48	-	-
1.95	60.24	-	1 204.11	-	-
2.13	54.34	-	1 108.11	-	-
1.01	40.37	-	406.84	-	-
3.02	62.51	0.5	333.89	-	-
-	61.03	0.1	270.00	-	-
-	87.41	-	158.19	-	-
1.46	12.27	-	126.99	-	-

Note : The Leased Land Forest is not included in the Accomplishment Area of each year of above table.

表20 相關造林計畫造林面積  
按機關分

單位：公頃

民國106年

機 關 別 Agency	總 計 Grand Total	專 案 Speciality	
		合 計 Total	獎 勵 輔 導 造 林 SlopeLandAfforestation
<b>總 計 Grand Total</b>	<b>1 028.78</b>	<b>247.33</b>	<b>220.79</b>
<b>林 區 管 理 處 Total F.D.O.</b>	<b>541.63</b>	<b>25.41</b>	<b>25.41</b>
羅東林區管理處 Luodong F.D.O.	31.67	-	-
新竹林區管理處 Hsinchu F.D.O.	53.76	11.99	11.99
東勢林區管理處 Dongshih F.D.O.	15.92	-	-
南投林區管理處 Nantou F.D.O.	72.63	-	-
嘉義林區管理處 Chiayi F.D.O.	52.91	2.89	2.89
屏東林區管理處 Pingtung F.D.O.	181.02	1.61	1.61
臺東林區管理處 Taitung F.D.O.	101.31	8.91	8.91
花蓮林區管理處 Hualien F.D.O.	32.41	-	-
<b>有 關 機 關 Total Other Agencies</b>	<b>27.23</b>	<b>4.39</b>	<b>4.39</b>
森林保育處 F. C. M. A.	-	-	-
臺灣大學實驗林管理處 NTU Experimental F.O.	24.39	4.39	4.39
中興大學實驗林管理處 NCHU Experimental F.O.	2.84	-	-
嘉義大學 National Chiayi University	-	-	-
屏東科技大學 NPUST	-	-	-
其他 Others	-	-	-
<b>直 轄 市 、 縣 市 政 府 Total County &amp; City G.</b>	<b>459.93</b>	<b>217.54</b>	<b>190.99</b>
新北市市政府 New Taipei City G.	66.19	0.50	-
臺北市市政府 Taipei City G.	0.60	0.60	-
桃園市政府 Taoyuan City G.	0.99	0.99	0.50
臺中市政府 Taichung City G.	6.83	4.60	4.60
臺南市政府 Tainan City G.	7.14	2.10	-
高雄市政府 Kaohsiung City G.	7.15	5.30	4.61
宜蘭縣政府 Yilan C. G.	16.35	1.00	1.00
新竹縣政府 Hsinchu C. G.	37.89	31.07	30.82
苗栗縣政府 Miaoli C. G.	22.08	18.13	15.58
彰化縣政府 Changhua C. G.	2.16	1.07	-
南投縣政府 Nantou C. G.	121.44	8.81	6.98
雲林縣政府 Yunlin C. G.	0.71	0.71	-
嘉義縣政府 Chiayi C. G.	10.66	8.31	6.40
屏東縣政府 Pingtung C. G.	74.06	73.63	70.86
臺東縣政府 Taitung C. G.	56.58	56.58	49.64
花蓮縣政府 Hualien C. G.	8.19	3.21	-
澎湖縣政府 Penghu C. G.	6.30	-	-
基隆市政府 Keelung C. G.	-	-	-
新竹市政府 Hsinchu C. G.	0.91	0.91	-
嘉義市政府 Chiayi C. G.	-	-	-
金門縣政府 Kinmen C. G.	-	-	-
連江縣政府 Lienchiang C. G.	13.70	-	-

資料來源：本局造林生產組。

附 註：1.其他造林含社區植樹綠美化、公有地造林綠化及各機關、團體、個人造林。

2.休耕農地轉作造林係配合「調整耕作制度活化農地計畫」之造林，含短期經濟林及耕作困難造林。

Table 20 Particular Plan Reforestation

By Agency

2017					Unit : ha
造林 Afforestation	營造複層林 Multi-Storied Stand			其他造林 Other Afforestation	
休耕農地轉作造林 Fallow Land Afforestation	合計 Total	國有林 National Forest	海岸林 Coastal Wind Break Forest		
26.55	127.58	99.20	28.38	653.87	
-	127.58	99.20	28.38	388.65	
-	23.78	18.78	5.00	7.89	
-	33.20	25.03	8.17	8.57	
-	-	-	0	15.92	
-	3.71	-	3.71	68.92	
-	18.04	16.04	2.00	31.98	
-	28.28	19.28	9.00	151.12	
-	-	-	-	92.40	
-	20.57	20.07	0.50	11.84	
-	-	-	-	22.84	
-	-	-	-	-	
-	-	-	-	20.00	
-	-	-	-	2.84	
-	-	-	-	-	
-	-	-	-	-	
26.55	-	-	-	242.39	
0.50	-	-	-	65.69	
0.60	-	-	-	-	
0.49	-	-	-	-	
0.00	-	-	-	2.22	
2.10	-	-	-	5.04	
0.70	-	-	-	1.85	
-	-	-	-	15.35	
0.25	-	-	-	6.82	
2.55	-	-	-	3.95	
1.07	-	-	-	1.09	
1.83	-	-	-	112.63	
0.71	-	-	-	-	
1.91	-	-	-	2.35	
2.78	-	-	-	0.42	
6.94	-	-	-	-	
3.21	-	-	-	4.98	
-	-	-	-	6.30	
-	-	-	-	-	
0.91	-	-	-	-	
-	-	-	-	-	
-	-	-	-	-	
-	-	-	-	13.70	

Source : The Reforestation and Production Division of F.B..

Note : 1. Other Afforestation : including community, public land, agency, group, and individual afforestation.

2. Fallow Land Afforestation : including short-term commercial afforestation, infertile farmland afforestation, which belong to "Farming System Adjustment and Farmland Revitalization Program".



## 參、保 林

表21 森林災害

單位 面積：公頃  
價值：新臺幣元

按原因分

年、月份別及地區別  Year, Month and District	總				
	件 數  Number of Cases	面 積  Area	被		
			數		
			林 木 (立方公尺) Trees (Cubic Meter)	林 木 (公斤) Trees (kg.)	林 木 (株) Trees (Stock)
Grand					
<b>臺灣地區(Taiwan Region)</b>					
民 國 97 年 (2008)	317	283.6476	5 003.22	-	-
民 國 98 年 (2009)	455	5833.6238	1 563 780.39	-	-
<b>臺閩地區(Taiwan-Fuchien Region)</b>					
民 國 99 年 (2010)	419	96.9653	5 613.50	34 324.2	14 150
民 國 100 年 (2011)	476	33.2958	1 344.46	51 022.4	373
民 國 101 年 (2012)	445	9.5799	938.15	6 412.3	2 737
民 國 102 年 (2013)	413	15.4181	1 540.29	16 529.4	106
民 國 103 年 (2014)	380	30.3984	1 134.77	5 408.0	455
民 國 104 年 (2015)	435	63.9231	1 405.22	10 053.8	10 621
民 國 105 年 (2016)	381	6160.0616	2 968.60	9 686.2	4 035 226
民 國 106 年 (2017)	391	24.7701	882.90	486.0	2 365
上 半 年 計	223	17.6316	414.89	95.0	2 306
1 月 Jan.	39	3.3155	72.65	-	22
2 月 Feb.	26	7.4398	15.33	-	-
3 月 Mar.	45	2.4909	145.71	95.0	2 181
4 月 Apr.	42	3.8564	108.89	-	-
5 月 May	39	0.3015	32.95	-	62
6 月 June	32	0.2275	39.36	-	41
下 半 年 計	168	7.1385	468.01	391.0	59
7 月 July	25	0.7802	32.07	-	1
8 月 Aug.	41	0.3196	317.41	33.0	-
9 月 Sept.	27	0.4675	52.55	-	8
10 月 Oct.	25	1.5979	42.14	338.0	7
11 月 Nov.	31	2.9610	15.58	20.0	-
12 月 Dec.	19	1.0123	8.26	-	43

資料來源：根據本局林區管理處、直轄市政府、縣市政府及有關機關造送之資料彙編。

附 註：1.表列資料總數與細數之和因四捨五入調整尾數故未盡相符。

2.臺北市僅統計災害次數及被害面積。

### III. Forest Protection

Table 21 Forest Damage

By Cause					Unit	Area : ha
計					Value : N.T.\$	
Total						
Damage						
Quantity					價 值	
幼 齡 木 (株) Sapling (Stock)	幼 苗 (株) Seedling (Stock)	竹 (支) Bamboo (Culm)	竹 (叢) Bamboo (Bush)	副 產 物 (公斤) By-products (kg.)	Value	
167 257	9 540	48 278	-	483.6	56 306 156	
291 268	281 217	2 489 583	3	739.6	3 142 525 482	
1	-	1 608	6 168	1 142.6	42 706 519	
15 923	-	731	-	579.8	43 358 010	
52	630	-	-	608.3	72 696 080	
46	52	750	-	172.5	100 925 706	
4 002	1 126	-	-	308.9	90 098 928	
-	-	213	1	62.4	134 932 695	
2 900	5 569	35 119	1	895.1	1 461 405 758	
2 800	4 682	625	128	226.6	136 779 050	
2 800	437	625	128	2	66 524 571	
2 800	-	625	25	-	10 036 758	
-	-	-	100	-	3 777 885	
-	-	-	-	-	17 997 066	
-	437	-	3	-	19 644 436	
-	-	-	-	2.0	8 663 328	
-	-	-	-	-	6 405 098	
-	4 245	-	-	224.6	70 254 479	
-	-	-	-	0.2	3 629 231	
-	-	-	-	-	56 343 258	
-	-	-	-	1.2	4 895 363	
-	-	-	-	-	3 041 509	
-	4 245	-	-	223.2	1 591 510	
-	-	-	-	-	753 608	

Source : Based on the statistical reports submitted by the forest district offices of F.B., the local governments and the concerned forestry agencies individually.

Note : 1. Data may not add to totals because of rounding.

2. The forest damage data of Taipei C.G. were including times and area.

表21 森林災害 (續一)

按原因分

單位 面積：公頃  
價值：新臺幣元

年、月份別及地區別  Year, Month and District	總			
	損			
	數			
	林 木 (立方公尺) Trees (Cubic Meter)	林 木 (公斤) Trees (kg.)	林 木 (株) Trees (Stock)	幼 齡 木 (株) Sapling (Stock)
<b>臺灣地區(Taiwan Region)</b>				Grand
民 國 97 年 (2008)	4 181.98	-	-	164 561
民 國 98 年 (2009)	1 563 005.30	-	-	291 268
<b>臺閩地區(Taiwan-Fuchien Region)</b>				
民 國 99 年 (2010)	5 201.69	32 968.0	13 990	-
民 國 100 年 (2011)	296.73	50 938.9	333	15 910
民 國 101 年 (2012)	108.91	5 203.5	2 389	-
民 國 102 年 (2013)	410.73	7 968.2	75	46
民 國 103 年 (2014)	494.25	1 920.0	270	4 002
民 國 104 年 (2015)	841.89	10 023.7	10 522	-
民 國 105 年 (2016)	2 268.48	3 637.7	3 964 099	1 066
民 國 106 年 (2017)	458.21	95.0	2 364	2 800
上 半 年 計	92.45	-	2306	2800
1 月 Jan.	19.31	-	22	2 800
2 月 Feb.	1.14	-	-	-
3 月 Mar.	48.70	-	2 181	-
4 月 Apr.	8.13	-	-	-
5 月 May	8.82	-	62	-
6 月 June	6.35	-	41	-
下 半 年 計	365.76	95.0	58	-
7 月 July	12.22	-	-	-
8 月 Aug.	274.35	-	-	-
9 月 Sept.	42.71	-	8	-
10 月 Oct.	22.95	95	7	-
11 月 Nov.	10.17	-	-	-
12 月 Dec.	3.36	-	43	-

Table 21 Forest Damage (Cont'd 1)

By Cause

Unit Area : ha  
Value : N.T.\$

Total					計
Loss					失
Quantity				價 值	
幼 苗 (株) Seedling (Stock)	竹 (支) Bamboo (Culm)	竹 (叢) Bamboo (Bush)	副 產 物 (公斤) By-products (kg.)	Value	
9 520	26 962	-	3.6	28 610 139	
281 217	2 486 573	3	226.2	3 113 161 135	
-	1 608	6 168	475.9	25 820 726	
-	216	-	127.8	16 850 378	
630	-	-	211.1	9 005 084	
-	750	-	41.7	22 611 180	
1 126	-	-	292.0	47 068 674	
-	180	-	20.0	84 182 540	
5 569	34 869	1	592.1	1 331 109 168	
4 682	625	125	3.4	60 651 122	
437	625	125	2	12437737	
-	625	25	-	4 353 680	
-	-	100	-	682 480	
-	-	-	-	1 094 070	
437	-	-	-	3 015 794	
-	-	-	2.0	2 833 124	
-	-	-	-	458 589	
4 245	-	-	1.4	48 213 385	
-	-	-	0.2	147 957	
-	-	-	-	43 984 864	
-	-	-	1.2	3 731 395	
-	-	-	-	191 726	
4 245	-	-	-	116 214	
-	-	-	-	41 229	

表21 森林災害 (續二)

按原因分

單位  
面積：公頃  
價值：新臺幣元

年、月份別及地區別  Year, Month and District	火				
	件 數  Number of Cases	面 積  Area	被		
			數		
	林 木 (立方公尺) Trees (Cubic Meter)	林 木 (公斤) Trees (kg.)	林 木 (株) Trees (Stock)		
<b>臺灣地區(Taiwan Region)</b>					
民 國 97 年 (2008)	24	47.0613	-	-	-
民 國 98 年 (2009)	52	133.2710	19.23	-	-
<b>臺閩地區(Taiwan-Fuchien Region)</b>					
民 國 99 年 (2010)	33	39.8466	4 649.24	1 000.0	11 407
民 國 100 年 (2011)	11	2.5464	85.49	-	-
民 國 101 年 (2012)	7	6.8200	-	-	2 264
民 國 102 年 (2013)	12	8.4014	19.31	-	1
民 國 103 年 (2014)	28	20.6245	0.05	-	122
民 國 104 年 (2015)	54	59.7243	179.14	-	10 421
民 國 105 年 (2016)	19	21.9762	1 246.61	-	20
民 國 106 年 (2017)	55	22.1824	42.72	243	2 181
上 半 年 計	38	16.6524	0.06	-	2 180
1 月 Jan.	7	3.3064	-	-	-
2 月 Feb.	7	7.2662	-	-	-
3 月 Mar.	9	2.1718	-	-	2 180
4 月 Apr.	14	3.8080	0.06	-	-
5 月 May	1	0.1000	-	-	-
6 月 June	-	-	-	-	-
下 半 年 計	17	5.5300	42. 66	243	1
7 月 July	1	-	-	-	1
8 月 Aug.	1	0.1500	-	-	-
9 月 Sept.	3	0.0375	42. 66	-	-
10 月 Oct.	4	1.3912	-	243	-
11 月 Nov.	6	2.9513	-	-	-
12 月 Dec.	2	1.0000	-	-	-

Table 21 Forest Damage (Cont'd 2)

## By Cause

Unit Area : ha  
Value : N.T.\$

Fire					
害					
Damage					價 值
量					
Quantity					Value
幼齡木 (株) Sapling (Stock)	幼 苗 (株) Seedling (Stock)	竹 (支) Bamboo (Culm)	竹 (叢) Bamboo (Bush)	副產物 (公斤) By-products (kg.)	
5 274	-	-	-	-	504 135
19 357	-	-	-	-	3 335 989
-	-	-	-	-	9 422 766
500	-	-	-	-	99 341
-	630	-	-	-	844 607
-	-	-	-	-	22 000
3 968	1 126	-	-	-	3 546 831
-	-	-	-	-	7 281 349
20	4 537	-	-	-	5 215 876
2 800	4 682	625	125	139	4 794 093
2 800	437	625	125	-	1 060 570
2 800	-	625	25	-	666 160
-	-	-	100	-	10 000
-	-	-	-	-	-
-	437	-	-	-	384 410
-	-	-	-	-	-
-	-	-	-	-	-
-	4 245	-	-	139	3 733 523
-	-	-	-	-	-
-	-	-	-	-	-
-	-	-	-	-	3 645 723
-	-	-	-	-	60 000
-	4 245	-	-	139	27 800
-	-	-	-	-	-

表21 森林災害 (續三)

按原因分

單位 面積：公頃  
價值：新臺幣元

年、月份別及地區別  Year, Month and District	火			
	損			
	數			
	林 木 (立方公尺) Trees (Cubic Meter)	林 木 (公斤) Trees (kg.)	林 木 (株) Trees (Stock)	幼 齡 木 (株) Sapling (Stock)
<b>臺灣地區(Taiwan Region)</b>				
民 國 97 年 (2008)	-	-	-	5 274
民 國 98 年 (2009)	5.06	-	-	19 357
<b>臺閩地區(Taiwan-Fuchien Region)</b>				
民 國 99 年 (2010)	4 649.24	1 000.0	11 322	-
民 國 100 年 (2011)	1.34	-	-	500
民 國 101 年 (2012)	-	-	2 264	-
民 國 102 年 (2013)	19.31	-	-	-
民 國 103 年 (2014)	0.05	-	-	3 968
民 國 104 年 (2015)	177.52	-	10 421	-
民 國 105 年 (2016)	1 246.61	-	20	20
民 國 106 年 (2017)	42.72	-	2 180	2 800
上 半 年 計	0.06	-	2 180	2 800
1 月 Jan.	-	-	-	2 800
2 月 Feb.	-	-	-	-
3 月 Mar.	-	-	2 180	-
4 月 Apr.	0.06	-	-	-
5 月 May	-	-	-	-
6 月 June	-	-	-	-
下 半 年 計	42.66	-	-	-
7 月 July	-	-	-	-
8 月 Aug.	-	-	-	-
9 月 Sept.	42.66	-	-	-
10 月 Oct.	-	-	-	-
11 月 Nov.	-	-	-	-
12 月 Dec.	-	-	-	-

Table 21 Forest Damage (Cont'd 3)

By Cause

Unit Area : ha  
Value : N.T.\$

災					價 值 Value
Fire					
Loss					
量				價 值 Value	
Quantity 幼 苗 (株) Seedling (Stock)	竹 (支) Bamboo (Culm)	竹 (叢) Bamboo (Bush)	副 產 物 (公斤) By-products (kg.)		
-	-	-	-	-	504 135
-	-	-	-	-	3 305 242
-	-	-	-	-	9 422 694
-	-	-	-	-	1 800
630	-	-	-	-	844 607
-	-	-	-	-	12 000
1 126	-	-	-	-	551 984
-	-	-	-	-	7 149 119
4 537	-	-	-	-	5 215 876
4 682	625	125	-	-	4 664 533
437	625	125	-	-	1 018 810
-	625	25	-	-	666 160
-	-	100	-	-	10 000
-	-	-	-	-	-
437	-	-	-	-	324 650
-	-	-	-	-	-
4 245	-	-	-	-	3 645 723
-	-	-	-	-	-
-	-	-	-	-	3 645 723
-	-	-	-	-	-
-	-	-	-	-	-
4 245	-	-	-	-	-



表21 森林災害（續四）

按原因分

單位  
面積：公頃  
價值：新臺幣元

年、月份別及地區別  Year, Month and District	竊 取 Illegal logging				
	件 數  Number of Cases	面 積  Area	被		
			數		
	林 木 (立方公尺) Trees (Cubic Meter)	林 木 (公斤) Trees (kg.)	林 木 (株) Trees (Stock)		
<b>臺灣地區(Taiwan Region)</b>					
民 國 97 年 (2008)	107	0.9914	568.27	-	-
民 國 98 年 (2009)	84	0.1013	537.64	-	-
<b>臺閩地區(Taiwan-Fuchien Region)</b>					
民 國 99 年 (2010)	149	1.6403	565.96	31 233.0	64
民 國 100 年 (2011)	394	6.0181	1 160.07	51 022.4	169
民 國 101 年 (2012)	377	0.0859	869.46	2 989.3	109
民 國 102 年 (2013)	306	0.2290	1 075.64	16 529.4	93
民 國 103 年 (2014)	244	0.0956	922.37	4 147.0	73
民 國 104 年 (2015)	265	0.1440	1 008.18	6 030.8	13
民 國 105 年 (2016)	211	0.7649	903.63	9 684.2	49
民 國 106 年 (2017)	220	-	761.60	148.0	42
上 半 年 計	129	-	382.17	-	27
1 月 Jan.	25	-	68.54	-	22
2 月 Feb.	14	-	14.49	-	-
3 月 Mar.	20	-	126.96	-	-
4 月 Apr.	20	-	107.74	-	-
5 月 May	30	-	29.75	-	4
6 月 June	20	-	34.69	-	1
下 半 年 計	91	-	379.43	148.0	15
7 月 July	14	-	24.09	-	-
8 月 Aug.	26	-	309.95	33.0	-
9 月 Sept.	14	-	6.88	-	8
10 月 Oct.	8	-	16.67	95.0	7
11 月 Nov.	17	-	13.58	20.0	-
12 月 Dec.	12	-	8.26	-	-

附 註：99年（含）以前統計科目災害種類名稱係「盜伐」，自100年起，依相關法令規定，修訂為「竊取主副產物」。

Table 21 Forest Damage (Cont'd 4)

## By Cause

Unit Area : ha  
Value : N.T.\$

主 副 產 物 (including all kinds of forest products)						價 值 Value
Damage					量	
Quantity	幼 齡 木 (株) Sapling (Stock)	幼 苗 (株) Seedling (Stock)	竹 (支) Bamboo (Culm)	竹 (叢) Bamboo (Bush)		副 產 物 (公斤) By-products (kg.)
	758	-	3 678	-	165.6	28 982 422
	-	-	-	-	-	28 079 264
	-	-	1 268	-	96.0	22 823 023
	13	-	-	-	579.8	42 031 279
	52	-	-	-	607.3	69 914 755
	46	52	-	-	172.5	77 314 547
	34	-	-	-	308.9	81 208 650
	-	-	-	-	62.4	113 112 134
	-	-	-	-	895.1	179 581 366
	-	-	-	-	87.6	125 527 327
	-	-	-	-	2.0	62 475 738
	-	-	-	-	-	9 287 690
	-	-	-	-	-	3 638 779
	-	-	-	-	-	17 447 940
	-	-	-	-	-	18 939 072
	-	-	-	-	2.0	8 231 620
	-	-	-	-	-	4 930 637
	-	-	-	-	85.6	63 051 589
	-	-	-	-	0.2	2 015 791
	-	-	-	-	-	54 970 517
	-	-	-	-	1.2	1 065 112
	-	-	-	-	-	2 790 488
	-	-	-	-	84.2	1 460 995
	-	-	-	-	-	748 686

Note : Before the year of 2010(inclusive), the statistical type of forest damage was "Timber Trespass". According to the relevant laws, it has been revised to "Illegal logging(including all kinds of forest products)" since 2011.

表21 森林災害 (續五)

按原因分

單位  
面積：公頃  
價值：新臺幣元

年、月份別及地區別  Year, Month and District	竊 取 Illegal logging			
	損			
	數			
	林 木 (立方公尺) Trees (Cubic Meter)	林 木 (公斤) Trees (kg.)	林 木 (株) Trees (Stock)	幼 齡 木 (株) Sapling (Stock)
<b>臺灣地區(Taiwan Region)</b>				
民 國 97 年 (2008)	101.41	-	-	-
民 國 98 年 (2009)	108.20	-	-	-
<b>臺閩地區(Taiwan-Fuchien Region)</b>				
民 國 99 年 (2010)	314.74	30 314.0	35	-
民 國 100 年 (2011)	215.84	50 938.9	129	-
民 國 101 年 (2012)	91.76	1 780.5	1	-
民 國 102 年 (2013)	238.68	7 968.2	63	46
民 國 103 年 (2014)	380.23	1 910.0	17	34
民 國 104 年 (2015)	506.17	6 000.7	6	-
民 國 105 年 (2016)	236.57	3 637.7	8	-
民 國 106 年 (2017)	380.25	95.0	42.0	-
上 半 年 計	80.40	-	27	-
1 月 Jan.	15.88	-	22	-
2 月 Feb.	0.90	-	-	-
3 月 Mar.	41.70	-	-	-
4 月 Apr.	8.07	-	-	-
5 月 May	8.50	-	4	-
6 月 June	5.35	-	1	-
下 半 年 計	299.85	95.0	15	-
7 月 July	12.22	-	-	-
8 月 Aug.	273.52	-	-	-
9 月 Sept.	0.05	-	8	-
10 月 Oct.	0.95	95.0	7	-
11 月 Nov.	9.75	-	-	-
12 月 Dec.	3.36	-	-	-

Table 21 Forest Damage (Cont'd 5)

By Cause

Unit Area : ha  
Value : N.T.\$

主 副 產 物 (including all kinds of forest products)				
失				
Loss				價 值  Value
量				
Quantity				
幼 苗 (株) Seedling (Stock)	竹 (支) Bamboo (Culm)	竹 (叢) Bamboo (Bush)	副 產 物 (公斤) By-products (kg.)	
-	2 478	-	0.6	7 666 010
-	-	-	-	7 327 990
-	1 268	-	40.0	12 395 558
-	-	-	127.8	16 244 616
-	-	-	210.1	7 842 365
-	-	-	41.7	18 788 038
-	-	-	292.0	43 654 545
-	-	-	20.0	64 138 437
-	-	-	592.1	54 824 980
-	-	-	3.4	55 591 967
-	-	-	2.0	11 077 617
-	-	-	-	3 663 575
-	-	-	-	669 600
-	-	-	-	1 076 314
-	-	-	-	2 673 144
-	-	-	2.0	2 578 696
-	-	-	-	416 288
-	-	-	1.4	44 514 350
-	-	-	0.2	147 957
-	-	-	-	43 974 842
-	-	-	1.2	85 672
-	-	-	-	155 878
-	-	-	-	113 694
-	-	-	-	36 307

表21 森林災害 (續六)

按原因分

單位  
面積：公頃  
價值：新臺幣元

年、月份別及地區別  Year, Month and District	濫					
	件 數  Number of Cases	面 積  Area	被			Illegal
			數			
			林 木 (立方公尺) Trees (Cubic Meter)	林 木 (公斤) Trees (kg.)	林 木 (株) Trees (Stock)	
<b>臺灣地區(Taiwan Region)</b>						
民 國 97 年 (2008)	65	20.5494	92.55	-	-	
民 國 98 年 (2009)	85	31.7767	101.83	-	-	
<b>臺閩地區(Taiwan-Fuchien Region)</b>						
民 國 99 年 (2010)	17	4.6902	-	-	44	
民 國 100 年 (2011)	21	16.7681	2.72	-	-	
民 國 101 年 (2012)	16	2.6039	11.38	3 423.0	364	
民 國 102 年 (2013)	28	6.0752	113.25	-	12	
民 國 103 年 (2014)	31	8.0488	107.01	706.0	260	
民 國 104 年 (2015)	27	3.7608	11.31	-	164	
民 國 105 年 (2016)	30	3.3108	110.82	-	157	
民 國 106 年 (2017)	20	2.0103	4.36	-	67	
上 半 年 計	9	0.5102	-	-	24	
1 月 Jan.	-	-	-	-	-	
2 月 Feb.	-	-	-	-	-	
3 月 Mar.	4	0.3191	-	-	-	
4 月 Apr.	2	0.0484	-	-	-	
5 月 May	2	0.0889	-	-	24	
6 月 June	1	0.0538	-	-	-	
下 半 年 計	11	1.5001	4.36	-	43	
7 月 July	3	0.7802	4.17	-	-	
8 月 Aug.	3	0.1063	-	-	-	
9 月 Sept.	2	0.4000	0.19	-	-	
10 月 Oct.	2	0.2050	-	-	-	
11 月 Nov.	-	-	-	-	-	
12 月 Dec.	1	0.0086	-	-	43	

Table 21 Forest Damage (Cont'd 6)

## By Cause

Unit Area : ha  
Value : N.T.\$

Cultivation					價 值 Value
害					
量					
Quantity					
幼齡木 (株) Sapling (Stock)	幼 苗 (株) Seedling (Stock)	竹 (支) Bamboo (Culm)	竹 (叢) Bamboo (Bush)	副產物 (公斤) By-products (kg.)	
1 930	-	-	-	-	565 563
-	-	3 462	-	-	148 602
-	-	25	-	-	2 565
-	-	-	-	-	14 052
-	-	-	-	-	184 821
-	-	750	-	-	851 456
-	-	-	-	-	2 440 037
-	-	213	1	-	48 577
10	857	287	-	-	1 104 663
-	-	-	3	-	97 640
-	-	-	3	-	83 477
-	-	-	-	-	-
-	-	-	-	-	-
-	-	-	-	-	-
-	-	-	3	-	274
-	-	-	-	-	83 203
-	-	-	-	-	-
-	-	-	-	-	14 163
-	-	-	-	-	8 940
-	-	-	-	-	-
-	-	-	-	-	301
-	-	-	-	-	-
-	-	-	-	-	-
-	-	-	-	-	4 922

表21 森林災害 (續七)

按原因分

單位  
面積：公頃  
價值：新臺幣元

年、月份別及地區別  Year, Month and District	濫			
	損			
	數			
	林 木 (立方公尺) Trees (Cubic Meter)	林 木 (公斤) Trees (kg.)	林 木 (株) Trees (Stock)	幼 齡 木 (株) Sapling (Stock)
<b>臺灣地區(Taiwan Region)</b>				
民 國 97 年 (2008)	1.82	-	-	-
民 國 98 年 (2009)	7.75	-	-	-
<b>臺閩地區(Taiwan-Fuchien Region)</b>				
民 國 99 年 (2010)	-	-	44	-
民 國 100 年 (2011)	-	-	-	-
民 國 101 年 (2012)	11.38	3 423.0	124	-
民 國 102 年 (2013)	112.06	-	12	-
民 國 103 年 (2014)	74.78	-	253	-
民 國 104 年 (2015)	7.84	-	72	-
民 國 105 年 (2016)	107.10	-	140	10
民 國 106 年 (2017)	-	-	67	-
上 半 年 計	-	-	24	-
1 月 Jan.	-	-	-	-
2 月 Feb.	-	-	-	-
3 月 Mar.	-	-	-	-
4 月 Apr.	-	-	-	-
5 月 May	-	-	24	-
6 月 June	-	-	-	-
下 半 年 計	-	-	43	-
7 月 July	-	-	-	-
8 月 Aug.	-	-	-	-
9 月 Sept.	-	-	-	-
10 月 Oct.	-	-	-	-
11 月 Nov.	-	-	-	-
12 月 Dec.	-	-	43	-

Table 21 Forest Damage (Cont'd 7)

## By Cause

				Unit	Area : ha
				Value : N.T.\$	
Cultivation				墾	
Loss				失	
Quantity				量	
幼 苗 (株) Seedling (Stock)	竹 (支) Bamboo (Culm)	竹 (叢) Bamboo (Bush)	副 產 物 (公斤) By-products (kg.)	價 值  Value	
-	-	-	-	-	3 912
-	452	-	-	-	9 470
-	25	-	-	-	2 565
-	-	-	-	-	-
-	-	-	-	-	43 149
-	750	-	-	-	850 108
-	-	-	-	-	343 444
-	180	-	-	-	35 362
857	37	-	-	-	1 091 485
-	-	-	-	-	88 125
-	-	-	-	-	83 203
-	-	-	-	-	-
-	-	-	-	-	-
-	-	-	-	-	-
-	-	-	-	-	-
-	-	-	-	-	83 203
-	-	-	-	-	-
-	-	-	-	-	4 922
-	-	-	-	-	-
-	-	-	-	-	-
-	-	-	-	-	-
-	-	-	-	-	-
-	-	-	-	-	4 922



表21 森林災害 (續八)

按原因分

單位  
面積：公頃  
價值：新臺幣元

年、月份別及地區別  Year, Month and District	其				
	件 數  Number of Cases	面 積  Area	被		
			數		
			林 木 (立方公尺) Trees (Cubic Meter)	林 木 (公斤) Trees (kg.)	林 木 (株) Trees (Stock)
<b>臺灣地區(Taiwan Region)</b>					
民 國 97 年 (2008)	121	215.0455	4 342.40	-	-
民 國 98 年 (2009)	234	5 668.4748	1 563 121.69	-	-
<b>臺閩地區(Taiwan-Fuchien Region)</b>					
民 國 99 年 (2010)	220	50.7882	398.30	2 091.2	2 635
民 國 100 年 (2011)	50	7.9632	96.18	-	204
民 國 101 年 (2012)	45	0.0701	57.31	-	-
民 國 102 年 (2013)	67	0.7125	332.08	-	-
民 國 103 年 (2014)	77	1.6295	105.34	555.0	-
民 國 104 年 (2015)	89	0.2940	206.59	4 023.0	23
民 國 105 年 (2016)	121	6 134.0097	707.54	2.0	4 035 000
民 國 106 年 (2017)	96	0.5774	74.22	95	75
上 半 年 計	47	0.4690	32.66	95	75
1 月 Jan.	7	0.0091	4.11	-	-
2 月 Feb.	5	0.1736	0.84	-	-
3 月 Mar.	12	-	18.76	95	1
4 月 Apr.	6	-	1.09	-	-
5 月 May	6	0.1126	3.19	-	34
6 月 June	11	0.1737	4.66	-	40
下 半 年 計	49	0.1084	41.56	-	-
7 月 July	7	-	3.81	-	-
8 月 Aug.	11	0.0633	7.46	-	-
9 月 Sept.	8	0.0300	2.82	-	-
10 月 Oct.	11	0.0017	25.47	-	-
11 月 Nov.	8	0.0097	2.00	-	-
12 月 Dec.	4	0.0037	-	-	-

Table 21 Forest Damage (Cont'd 8)

## By Cause

Unit Area : ha  
Value : N.T.\$

Others						價 值 Value
Damage						
Quantity					副 產 物 (公斤) By-products (kg.)	價 值 Value
幼 齡 木 (株) Sapling (Stock)	幼 苗 (株) Seedling (Stock)	竹 (支) Bamboo (Culm)	竹 (叢) Bamboo (Bush)	害		
				他		
159 295	9 540	44 600	-		318.0	26 254 036
271 911	281 217	2 486 121	3		739.6	3 110 961 627
1	-	315	6 168		1 046.6	10 458 165
15 410	-	731	-		-	1 213 338
-	-	-	-		1.0	1 751 897
-	-	-	-		-	22 737 703
-	-	-	-		-	2 903 410
-	-	-	-		-	14 490 635
2 870	175	34 832	1		-	1 275 503 853
-	-	-	-		-	6 359 990
-	-	-	-		-	2 904 786
-	-	-	-		-	82 908
-	-	-	-		-	129 106
-	-	-	-		-	549 126
-	-	-	-		-	320 680
-	-	-	-		-	348 505
-	-	-	-		-	1 474 461
-	-	-	-		-	3 455 204
-	-	-	-		-	1 604 500
-	-	-	-		-	1 372 741
-	-	-	-		-	184 227
-	-	-	-		-	191 021
-	-	-	-		-	102 715
-	-	-	-		-	-

表21 森林災害 (續完)

按原因分

單位  
面積：公頃  
價值：新臺幣元

年、月份別及地區別  Year, Month and District	其			
	損			
	數			
	林 木 (立方公尺) Trees (Cubic Meter)	林 木 (公斤) Trees (kg.)	林 木 (株) Trees (Stock)	幼 齡 木 (株) Sapling (Stock)
<b>臺灣地區(Taiwan Region)</b>				
民 國 97 年 (2008)	4 078.75	-	-	159 287
民 國 98 年 (2009)	1 562 884.29	-	-	271 911
<b>臺閩地區(Taiwan-Fuchien Region)</b>				
民 國 99 年 (2010)	237.71	1 654.0	2 589	-
民 國 100 年 (2011)	79.55	-	204	15 410
民 國 101 年 (2012)	5.77	-	-	-
民 國 102 年 (2013)	40.68	-	-	-
民 國 103 年 (2014)	39.20	10.0	-	-
民 國 104 年 (2015)	150.36	4 023.0	23	-
民 國 105 年 (2016)	678.20	-	3 963 931	1 036
民 國 106 年 (2017)	35.24	-	75	-
上 半 年 計	11.99	-	75	-
1 月 Jan.	3.43	-	-	-
2 月 Feb.	0.24	-	-	-
3 月 Mar.	7.00	-	1	-
4 月 Apr.	-	-	-	-
5 月 May	0.32	-	34	-
6 月 June	1.00	-	40	-
下 半 年 計	23.25	-	-	-
7 月 July	-	-	-	-
8 月 Aug.	0.83	-	-	-
9 月 Sept.	-	-	-	-
10 月 Oct.	22.00	-	-	-
11 月 Nov.	0.42	-	-	-
12 月 Dec.	-	-	-	-

Table 21 Forest Damage (Concluded)

By Cause

Unit Area : ha  
Value : N.T.\$

Others					他
Loss					失
Quantity				價 值	
幼 苗 (株) Seedling (Stock)	竹 (支) Bamboo (Culm)	竹 (叢) Bamboo (Bush)	副 產 物 (公斤) By-products (kg.)	Value	
9 520	24 484	-	3.0	20 436 082	
281 217	2 486 121	3	226.2	3 102 518 433	
-	315	6 168	435.9	3 999 909	
-	216	-	-	603 962	
-	-	-	1.0	274 963	
-	-	-	-	2 961 034	
-	-	-	-	2 518 701	
-	-	-	-	12 859 622	
175	34 832	1	-	1 269 976 827	
-	-	-	-	306 497	
-	-	-	-	258 107	
-	-	-	-	23 945	
-	-	-	-	2 880	
-	-	-	-	17 756	
-	-	-	-	-	
-	-	-	-	171 225	
-	-	-	-	42 301	
-	-	-	-	48 390	
-	-	-	-	-	
-	-	-	-	10 022	
-	-	-	-	-	
-	-	-	-	35 848	
-	-	-	-	2 520	
-	-	-	-	-	

表22 森林災害

按區域分

單位 面積：公頃

年別及地區別 Year, District	總 Grand							
	件數 Number of Cases	面積 Area	數					
			被 Damage					
			林 木 (立方公尺) Trees (Cubic Meter)	林 木 (公斤) Trees (kg.)	林 木 (株) Trees (Stock)	幼 齡 木 (株) Sapling (Stock)	幼 苗 (株) Seedling (Stock)	竹 (支) Bamboo (Culm)
<b>臺灣地區</b> (Taiwan Region)								
民國 97 年 (2008)	317	283.6476	5 003.22	-	-	167 257	9 540	48 278
民國 98 年 (2009)	455	5 833.6238	1 563 780.39	-	-	291 268	281 217	2 489 583
<b>臺閩地區</b> (Taiwan-Fuchien Region)								
民國 99 年 (2010)	419	96.9653	5 613.50	34 324.2	14 150	1	-	1 608
民國 100 年 (2011)	476	33.2958	1 344.46	51 022.4	373	15 923	-	731
民國 101 年 (2012)	445	9.5800	938.15	6 412.3	2 737	52	630	-
民國 102 年 (2013)	413	15.4181	1 540.29	16 529.4	106	46	52	750
民國 103 年 (2014)	380	30.3984	1 134.77	5 408.0	455	4 002	1 126	-
民國 104 年 (2015)	435	63.9231	1 405.22	10 053.8	10 621	-	-	213
民國 105 年 (2016)	381	6 160.0616	2 968.60	9 686.2	4 035 226	2 900	5 569	35 119
民國 106 年 (2017)	391	24.7701	882.90	486	2 365	2 800	4 682	625

附註：表列資料總數與細數之和因四捨五入調整尾數故未盡相符。

Table 22 Forest Damage

By District

Unit Area : ha

計									
Total									
量									
Quantity									
害		損					失		
		Loss							
竹 (叢)	副產物 (公斤)	林 木 (立方公尺)	林 木 (公斤)	林 木 (株)	幼 齡 木 (株)	幼 苗 (株)	竹 (支)	竹 (叢)	副產物 (公斤)
Bamboo (Bush)	By-products (kg.)	Trees (Cubic Meter)	Trees (kg.)	Trees (Stock)	Sapling (Stock)	Seedling (Stock)	Bamboo (Culm)	Bamboo (Bush)	By-products (kg.)
-	483.6	4 181.98	-	-	164 561	9 520	26 962	-	3.6
3	739.6	1 563 005.30	-	-	291 268	281 217	2 486 573	3	226.2
6 168	1 142.6	5 201.69	32 968.0	13 990	-	-	1 608	6 168	475.9
-	579.8	296.73	50 938.9	333	15 910	-	216	-	127.8
-	608.3	108.91	5 203.5	2 389	-	630	-	-	211.1
-	172.5	410.73	7 968.2	75	46	-	750	-	41.7
-	308.9	494.25	1 920.0	270	4 002	1 126	-	-	292.0
1	62.4	841.89	10 023.7	10 522	-	-	180	-	20.0
1	895.1	2 268.48	3 637.7	3 964 099	1 066	5 569	34 869	1	592.1
128	226.6	458.20	95	2 364	2 800	4 682	625	125	3.4

Note : Data may not add to totals because of rounding.

表22 森林災害 (續一)

按區域分

單位 面積：公頃

年別及地區別 Year, District	北 North							
	件數 Number of Cases	面積 Area	數 Damage					
			被					
			林 木 (立方公尺) Trees (Cubic Meter)	林 木 (公斤) Trees (kg.)	林 木 (株) Trees (Stock)	幼 齡 木 (株) Sapling (Stock)	幼 苗 (株) Seedling (Stock)	竹 (支) Bamboo (Culm)
<b>臺灣地區 (Taiwan Region)</b>								
民國 97 年 (2008)	119	44.2647	2 595.44	-	-	18 050	-	1 349
民國 98 年 (2009)	89	208.0893	36 627.31	-	-	5 234	-	452
<b>臺閩地區 (Taiwan-Fuchien Region)</b>								
民國 99 年 (2010)	133	10.3234	446.44	30 758.0	193	-	-	25
民國 100 年 (2011)	141	7.9528	244.82	39 663.1	92	500	-	-
民國 101 年 (2012)	154	2.1947	434.37	3 702.1	6	-	-	-
民國 102 年 (2013)	157	1.0050	563.29	12 016.6	34	46	-	-
民國 103 年 (2014)	165	6.5148	478.06	3 745.0	222	34	-	-
民國 104 年 (2015)	148	3.6111	430.01	10 017.5	9	-	-	-
民國 105 年 (2016)	128	21.0155	190.89	3 605.7	26	-	-	-
民國 106 年 (2017)	122	5.359	74.11	95	-	-	-	-

Table 22 Forest Damage (Cont'd 1)

By District

Unit Area : ha

部									
District									
量									
Quantity									
害		損					失		
		Loss							
竹 (叢) Bamboo (Bush)	副產物 (公斤) By-products (kg.)	林 木 (立方公尺) Trees (Cubic Meter)	林 木 (公斤) Trees (kg.)	林 木 (株) Trees (Stock)	幼 齡 木 (株) Sapling (Stock)	幼 苗 (株) Seedling (Stock)	竹 (支) Bamboo (Culm)	竹 (叢) Bamboo (Bush)	副產物 (公斤) By-products (kg.)
-	96.8	2 326.85	-	-	15 362	-	1 314	-	-
-	308.8	36 129.60	-	-	5 234	-	452	-	200.0
-	347.8	295.72	30 302.0	97	-	-	25	-	285.0
-	18.8	137.51	39 579.6	74	500	-	-	-	18.1
-	45.3	58.11	3 649.0	1	-	-	-	-	26.0
-	41.7	250.22	7 908.2	28	46	-	-	-	41.7
-	-	103.17	1 787.0	54	34	-	-	-	-
-	20.0	370.88	10 017.5	9	-	-	-	-	20.0
-	0.2	146.27	3 555.7	7	-	-	-	-	0.2
100	-	30.81	-	-	-	-	-	100	-



表22 森林災害 (續二)

按區域分

單位 面積：公頃

年 別 及 地 區 別 Year, District	中 Middle							
	件 數 Number of Cases	面 積 Area	數					
			被 Damage					
			林 木 (立方公尺) Trees (Cubic Meter)	林 木 (公斤) Trees (kg.)	林 木 (株) Trees (Stock)	幼 齡 木 (株) Sapling (Stock)	幼 苗 (株) Seedling (Stock)	竹 (支) Bamboo (Culm)
<b>臺灣地區 (Taiwan Region)</b>								
民 國 97 年 (2008)	53	67.8065	412.16	-	-	14 631	200	24 980
民 國 98 年 (2009)	91	243.9193	876.20	-	-	22 392	7 500	288 588
<b>臺閩地區 (Taiwan-Fuchien Region)</b>								
民 國 99 年 (2010)	70	5.8413	132.71	21.1	53	-	-	-
民 國 100 年 (2011)	102	9.2458	834.94	-	25	13	-	-
民 國 101 年 (2012)	121	2.4669	398.57	212.2	141	-	630	-
民 國 102 年 (2013)	105	9.0673	572.78	2 994.1	51	-	-	750
民 國 103 年 (2014)	112	15.5335	228.19	656.0	214	3 968	1 126	-
民 國 104 年 (2015)	156	31.6719	614.77	0.1	962	-	-	213
民 國 105 年 (2016)	129	18.3745	1 507.98	5 820.0	187	425	227	287
民 國 106 年 (2017)	127	11.1048	121.98	33	122	-	437	625

Table 22 Forest Damage (Cont'd 2)

By District

Unit Area : ha

部									
District									
量									
害		損 失							
		Loss							
竹 (叢) Bamboo (Bush)	副產物 (公斤) By-products (kg.)	林 木 (立方公尺) Trees (Cubic Meter)	林 木 (公斤) Trees (kg.)	林 木 (株) Trees (Stock)	幼 齡 木 (株) Sapling (Stock)	幼 苗 (株) Seedling (Stock)	竹 (支) Bamboo (Culm)	竹 (叢) Bamboo (Bush)	副產物 (公斤) By-products (kg.)
-	8.6	272.77	-	-	14 623	200	5 020	-	-
-	394.6	768.87	-	-	22 392	7 500	285 578	-	-
-	71.4	16.97	-	-	-	-	-	-	-
-	3.1	33.15	-	13	-	-	-	-	-
-	79.5	17.41	-	124	-	630	-	-	-
-	63.0	24.54	60.0	46	-	-	750	-	-
-	12.1	110.80	-	214	3 968	1 126	-	-	-
1	41.7	217.12	-	958	-	-	180	-	-
1	301.9	1 426.19	-	140	425	227	37	1	-
25	84.2	60.16	-	121	-	437	625	25	-

表22 森林災害 (續三)

按區域分

單位 面積：公頃

年 別 及 地 區 別 Year, District	南 South							
	件 數 Number of Cases	面 積 Area	數 Damage					
			被					
			林 木 (立方公尺) Trees (Cubic Meter)	林 木 (公斤) Trees (kg.)	林 木 (株) Trees (Stock)	幼 齡 木 (株) Sapling (Stock)	幼 苗 (株) Seedling (Stock)	竹 (支) Bamboo (Culm)
<b>臺灣地區</b> (Taiwan Region)								
民國 97 年 (2008)	104	41.0368	468.11	-	-	13 366	-	9 089
民國 98 年 (2009)	236	4 121.3852	1 300 991.88	-	-	188 442	273 717	2 155 509
<b>臺閩地區</b> (Taiwan-Fuchien Region)								
民國 99 年 (2010)	115	80.0781	5 000.17	1 005.0	13 900	-	-	1 583
民國 100 年 (2011)	121	15.2577	185.82	150.3	256	15 010	-	731
民國 101 年 (2012)	115	4.9127	96.60	1 473.5	2 553	52	-	-
民國 102 年 (2013)	92	4.9908	369.32	252.4	18	-	-	-
民國 103 年 (2014)	80	8.3500	405.74	869.0	19	-	-	-
民國 104 年 (2015)	89	28.6386	262.56	6.2	9 557	-	-	-
民國 105 年 (2016)	69	6 120.0170	1 134.42	-	4 034 980	2 455	4 537	34 832
民國 106 年 (2017)	108	6.3428	639.14	115	2 243	2 800	-	-

Table 22 Forest Damage (Cont'd 3)

By District

Unit Area : ha

部									
District									
量									
Quantity									
害		損					失		
Loss									
竹 (叢) Bamboo (Bush)	副產物 (公斤) By-products (kg.)	林 木 (立方公尺) Trees (Cubic Meter)	林 木 (公斤) Trees (kg.)	林 木 (株) Trees (Stock)	幼 齡 木 (株) Sapling (Stock)	幼 苗 (株) Seedling (Stock)	竹 (支) Bamboo (Culm)	竹 (叢) Bamboo (Bush)	副產物 (公斤) By-products (kg.)
-	169.8	93.36	-	-	13 366	-	7 878	-	3.6
3	26.2	1 300 885.90	-	-	188 442	273 717	2 155 509	3	26.2
6 168	0.1	4 885.69	1 005.0	13 890	-	-	1 583	6 168	0.1
-	245.5	78.19	150.3	246	15 010	-	216	-	107.9
-	469.2	33.40	530.0	2 264	-	-	-	-	183.2
-	61.9	135.64	-	1	-	-	-	-	-
-	292.0	260.28	133.0	2	-	-	-	-	292.0
-	0.0	244.45	6.2	9 554	-	-	-	-	-
-	-	590.50	-	3 963 920	621	4 537	34 832	-	-
3	2.0	319.57	95	2 243	2 800	-	-	-	2.0

表22 森林災害 (續完)

按區域分

單位 面積：公頃

年別及地區別 Year, District	東 East							
	件數 Number of Cases	面 積 Area	數					
			被 Damage					
			林 木 (立方公尺) Trees (Cubic Meter)	林 木 (公斤) Trees (kg.)	林 木 (株) Trees (Stock)	幼 齡 木 (株) Sapling (Stock)	幼 苗 (株) Seedling (Stock)	竹 (支) Bamboo (Culm)
<b>臺灣地區</b> (Taiwan Region)								
民國 97 年 (2008)	41	130.5396	1 527.51	-	-	121 210	9 340	12 860
民國 98 年 (2009)	39	1 260.2300	225 285.00	-	-	75 200	-	45 034
<b>臺閩地區</b> (Taiwan-Fuchien Region)								
民國 99 年 (2010)	101	0.7225	34.18	2 540.1	4	1	-	-
民國 100 年 (2011)	112	0.8395	78.89	11 209.0	-	400	-	-
民國 101 年 (2012)	55	0.0057	8.62	1 024.5	37	-	-	-
民國 102 年 (2013)	59	0.3550	34.90	1 266.3	3	-	52	-
民國 103 年 (2014)	23	0.0001	22.78	138.0	-	-	-	-
民國 104 年 (2015)	42	0.0015	97.87	30.0	93	-	-	-
民國 105 年 (2016)	55	0.6546	135.31	260.5	33	20	805	-
民國 106 年 (2017)	34	1.9635	47.66	243	-	-	4 245	-

Table 22 Forest Damage (Concluded)

## By District

Unit Area : ha

部									
District									
量									
Quantity									
害		損						失	
		Loss							
竹 (叢) Bamboo (Bush)	副產物 (公斤) By-products (kg.)	林 木 (立方公尺) Trees (Cubic Meter)	林 木 (公斤) Trees (kg.)	林 木 (株) Trees (Stock)	幼 齡 木 (株) Sapling (Stock)	幼 苗 (株) Seedling (Stock)	竹 (支) Bamboo (Culm)	竹 (叢) Bamboo (Bush)	副產物 (公斤) By-products (kg.)
-	208.4	1 489.00	-	-	121 210	9 320	12 750	-	-
-	10.0	225 220.93	-	-	75 200	-	45 034	-	-
-	723.3	3.30	1 661.0	3	-	-	-	-	190.8
-	312.5	47.88	11 209.0	-	400	-	-	-	1.7
-	14.3	-	1 024.5	-	-	-	-	-	1.9
-	5.9	0.33	-	-	-	-	-	-	-
-	4.8	20.00	-	-	-	-	-	-	-
-	0.8	9.43	-	1	-	-	-	-	-
-	592.9	105.52	82.0	32	20	805	-	-	591.9
-	140.4	47.66	-	-	-	4 245	-	-	1.4

表23 森林災害

按機關分

單位 面積：公頃  
價值：新臺幣元

民國106年

機 關 別 Agency	總			
	件 數 Number of Cases	面 積 Area	被	
			數	
			林 木 (立方公尺) Trees (Cubic Meter)	林 木 (公斤) Trees (kg.)
<b>總 計 Grand Total</b>	<b>391</b>	<b>24.7701</b>	<b>882.90</b>	<b>486.0</b>
<b>林 區 管 理 處 Total F.D.O.</b>	<b>380</b>	<b>23.9001</b>	<b>834.55</b>	<b>486.0</b>
羅東林區管理處 Luodong F.D.O.	47	0.2115	45.70	-
新竹林區管理處 Hsinchu F.D.O.	73	5.1475	25.02	95.0
東勢林區管理處 Dongshih F.D.O.	72	10.0745	63.20	-
南投林區管理處 Nantou F.D.O.	46	0.1603	13.83	33.0
嘉義林區管理處 Chiayi F.D.O.	50	2.7000	337.00	95.0
屏東林區管理處 Pingtung F.D.O.	58	3.6428	302.14	20.0
臺東林區管理處 Taitung F.D.O.	29	1.9500	46.66	-
花蓮林區管理處 Hualien F.D.O.	5	0.0135	1.00	243.0
<b>有 關 機 關 Total Other Agencies</b>	<b>11</b>	<b>0.8700</b>	<b>48.35</b>	<b>-</b>
森林保育處 F. C. M. A.	-	-	-	-
臺灣大學實驗林管理處 NTU Experimental F.O.	9	0.8700	44.95	-
中興大學實驗林管理處 NCHU Experimental F.O.	-	-	-	-
林業試驗所 Forestry Research Institute	2	-	3.40	-
<b>直轄市、縣市政府 Total County &amp; City G.</b>	<b>-</b>	<b>-</b>	<b>-</b>	<b>-</b>
新北市市政府 New Taipei City G.	-	-	-	-
臺北市市政府 Taipei City G.	-	-	-	-
桃園市政府 Taoyuan City G.	-	-	-	-
臺中市政府 Taichung City G.	-	-	-	-
臺南市政府 Tainan City G.	-	-	-	-
高雄市政府 Kaohsiung City G.	-	-	-	-
宜蘭縣政府 Yilan C. G.	-	-	-	-
新竹縣政府 Hsinchu C. G.	-	-	-	-
苗栗縣政府 Miaoli C. G.	-	-	-	-
彰化縣政府 Changhua C. G.	-	-	-	-
南投縣政府 Nantou C. G.	-	-	-	-
雲林縣政府 Yunlin C. G.	-	-	-	-
嘉義縣政府 Chiayi C. G.	-	-	-	-
屏東縣政府 Pingtung C. G.	-	-	-	-
臺東縣政府 Taitung C. G.	-	-	-	-
花蓮縣政府 Hualien C. G.	-	-	-	-
澎湖縣政府 Penghu C. G.	-	-	-	-
基隆市政府 Keelung C. G.	-	-	-	-
新竹市政府 Hsinchu C. G.	-	-	-	-
嘉義市政府 Chiayi C. G.	-	-	-	-
金門縣政府 Kinmen C. G.	-	-	-	-
連江縣政府 Lienchiang C. G.	-	-	-	-

附註：表列資料總數與細數之和因四捨五入調整尾數故未盡相符。





表23 森林災害(續一)

按機關分

單位 面積：公頃  
價值：新臺幣元

民國106年

機 關 別 Agency	總		
	損		
	數		
	林 木 (立方公尺) Trees (Cubic Meter)	林 木 (公斤) Trees (kg.)	林 木 (株) Trees (Stock)
<b>總 計 Grand Total</b>	<b>458.20</b>	<b>95.0</b>	<b>2 364</b>
<b>林 區 管 理 處 Total F.D.O.</b>	<b>412.80</b>	<b>95.0</b>	<b>2 364</b>
羅東林區管理處 Luodong F.D.O.	30.33	-	-
新竹林區管理處 Hsinchu F.D.O.	0.03	-	-
東勢林區管理處 Dongshih F.D.O.	14.19	-	117
南投林區管理處 Nantou F.D.O.	1.02	-	4
嘉義林區管理處 Chiayi F.D.O.	19.02	95.0	7
屏東林區管理處 Pingtung F.D.O.	300.55	-	2,236
臺東林區管理處 Taitung F.D.O.	46.66	-	-
花蓮林區管理處 Hualien F.D.O.	1.00	-	-
<b>有 關 機 關 Total Other Agencies</b>	<b>45.40</b>	-	-
森林保育處 F. C. M. A.	-	-	-
臺灣大學實驗林管理處 NTU Experimental F.O.	44.95	-	-
中興大學實驗林管理處 NCHU Experimental F.O.	-	-	-
林業試驗所 Forestry Research Institute	0.45	-	-
<b>直 轄 市 、 縣 市 政 府 Total County &amp; City G.</b>	-	-	-
新 北 市 政 府 New Taipei City G.	-	-	-
臺 北 市 政 府 Taipei City G.	-	-	-
桃 園 市 政 府 Taoyuan City G.	-	-	-
臺 中 市 政 府 Taichung City G.	-	-	-
臺 南 市 政 府 Tainan City G.	-	-	-
高 雄 市 政 府 Kaohsiung City G.	-	-	-
宜 蘭 縣 政 府 Yilan C. G.	-	-	-
新 竹 縣 政 府 Hsinchu C. G.	-	-	-
苗 栗 縣 政 府 Miaoli C. G.	-	-	-
彰 化 縣 政 府 Changhua C. G.	-	-	-
南 投 縣 政 府 Nantou C. G.	-	-	-
雲 林 縣 政 府 Yunlin C. G.	-	-	-
嘉 義 縣 政 府 Chiayi C. G.	-	-	-
屏 東 縣 政 府 Pingtung C. G.	-	-	-
臺 東 縣 政 府 Taitung C. G.	-	-	-
花 蓮 縣 政 府 Hualien C. G.	-	-	-
澎 湖 縣 政 府 Penghu C. G.	-	-	-
基 隆 市 政 府 Keelung C. G.	-	-	-
新 竹 市 政 府 Hsinchu C. G.	-	-	-
嘉 義 市 政 府 Chiayi C. G.	-	-	-
金 門 縣 政 府 Kinmen C. G.	-	-	-
連 江 縣 政 府 Lienchiang C. G.	-	-	-



表23 森林災害(續二)

按機關分

單位 面積：公頃  
價值：新臺幣元

民國106年

機 關 別 Agency	火			
	件 數 Number of Cases	面 積 Area	被	
			數	
			林 木 (立方公尺) Trees (Cubic Meter)	林 木 (公斤) Trees (kg.)
<b>總 計 Grand Total</b>	<b>55</b>	<b>22.1824</b>	<b>42.72</b>	<b>243</b>
<b>林 區 管 理 處 Total F.D.O.</b>	<b>51</b>	<b>21.3124</b>	<b>0.06</b>	<b>243</b>
羅東林區管理處 Luodong F.D.O.	-	-	-	-
新竹林區管理處 Hsinchu F.D.O.	7	4.9875	-	-
東勢林區管理處 Dongshih F.D.O.	12	8.1831	-	-
南投林區管理處 Nantou F.D.O.	1	-	0.06	-
嘉義林區管理處 Chiayi F.D.O.	4	2.7000	-	-
屏東林區管理處 Pingtung F.D.O.	22	3.4918	-	-
臺東林區管理處 Taitung F.D.O.	2	1.9500	-	-
花蓮林區管理處 Hualien F.D.O.	3	-	-	243
<b>有 關 機 關 Total Other Agencies</b>	<b>4</b>	<b>0.8700</b>	<b>42.66</b>	<b>-</b>
森林保育處 F. C. M. A.	-	-	-	-
臺灣大學實驗林管理處 NTU Experimental F.O.	4	0.8700	42.66	-
中興大學實驗林管理處 NCHU Experimental F.O.	-	-	-	-
林業試驗所 Forestry Research Institute	-	-	-	-
<b>直 轄 市 、 縣 市 政 府 Total County &amp; City G.</b>	<b>-</b>	<b>-</b>	<b>-</b>	<b>-</b>
新 北 市 政 府 New Taipei City G.	-	-	-	-
臺 北 市 政 府 Taipei City G.	-	-	-	-
桃 園 市 政 府 Taoyuan City G.	-	-	-	-
臺 中 市 政 府 Taichung City G.	-	-	-	-
臺 南 市 政 府 Tainan City G.	-	-	-	-
高 雄 市 政 府 Kaohsiung City G.	-	-	-	-
宜 蘭 縣 政 府 Yilan C. G.	-	-	-	-
新 竹 縣 政 府 Hsinchu C. G.	-	-	-	-
苗 栗 縣 政 府 Miaoli C. G.	-	-	-	-
彰 化 縣 政 府 Changhua C. G.	-	-	-	-
南 投 縣 政 府 Nantou C. G.	-	-	-	-
雲 林 縣 政 府 Yunlin C. G.	-	-	-	-
嘉 義 縣 政 府 Chiayi C. G.	-	-	-	-
屏 東 縣 政 府 Pingtung C. G.	-	-	-	-
臺 東 縣 政 府 Taitung C. G.	-	-	-	-
花 蓮 縣 政 府 Hualien C. G.	-	-	-	-
澎 湖 縣 政 府 Penghu C. G.	-	-	-	-
基 隆 市 政 府 Keelung C. G.	-	-	-	-
新 竹 市 政 府 Hsinchu C. G.	-	-	-	-
嘉 義 市 政 府 Chiayi C. G.	-	-	-	-
金 門 縣 政 府 Kinmen C. G.	-	-	-	-
連 江 縣 政 府 Lienchiang C. G.	-	-	-	-



表23 森林災害(續三)  
按機關分

單位 面積：公頃  
價值：新臺幣元

民國106年

機 關 別  Agency	火		
	損		
	數		
	林 木 (立方公尺) Trees (Cubic Meter)	林 木 (公斤) Trees (kg.)	林 木 (株) Trees (Stock)
<b>總 計 Grand Total</b>	<b>42.72</b>	-	<b>2 180</b>
<b>林 區 管 理 處 Total F.D.O.</b>	<b>0.06</b>	-	<b>2 180</b>
羅東林區管理處 Luodong F.D.O.	-	-	-
新竹林區管理處 Hsinchu F.D.O.	-	-	-
東勢林區管理處 Dongshih F.D.O.	-	-	-
南投林區管理處 Nantou F.D.O.	0.06	-	-
嘉義林區管理處 Chiayi F.D.O.	-	-	-
屏東林區管理處 Pingtung F.D.O.	-	-	2,180
臺東林區管理處 Taitung F.D.O.	-	-	-
花蓮林區管理處 Hualien F.D.O.	-	-	-
<b>有 關 機 關 Total Other Agencies</b>	<b>42.66</b>	-	-
森林保育處 F. C. M. A.	-	-	-
臺灣大學實驗林管理處 NTU Experimental F.O.	42.66	-	-
中興大學實驗林管理處 NCHU Experimental F.O.	-	-	-
林業試驗所 Forestry Research Institute	-	-	-
<b>直 轄 市 、 縣 市 政 府 Total County &amp; City G.</b>	-	-	-
新 北 市 政 府 New Taipei City G.	-	-	-
臺 北 市 政 府 Taipei City G.	-	-	-
桃 園 市 政 府 Taoyuan City G.	-	-	-
臺 中 市 政 府 Taichung City G.	-	-	-
臺 南 市 政 府 Tainan City G.	-	-	-
高 雄 市 政 府 Kaohsiung City G.	-	-	-
宜 蘭 縣 政 府 Yilan C. G.	-	-	-
新 竹 縣 政 府 Hsinchu C. G.	-	-	-
苗 栗 縣 政 府 Miaoli C. G.	-	-	-
彰 化 縣 政 府 Changhua C. G.	-	-	-
南 投 縣 政 府 Nantou C. G.	-	-	-
雲 林 縣 政 府 Yunlin C. G.	-	-	-
嘉 義 縣 政 府 Chiayi C. G.	-	-	-
屏 東 縣 政 府 Pingtung C. G.	-	-	-
臺 東 縣 政 府 Taitung C. G.	-	-	-
花 蓮 縣 政 府 Hualien C. G.	-	-	-
澎 湖 縣 政 府 Penghu C. G.	-	-	-
基 隆 市 政 府 Keelung C. G.	-	-	-
新 竹 市 政 府 Hsinchu C. G.	-	-	-
嘉 義 市 政 府 Chiayi C. G.	-	-	-
金 門 縣 政 府 Kinmen C. G.	-	-	-
連 江 縣 政 府 Lienchiang C. G.	-	-	-



表23 森林災害(續四)

按機關分

單位 面積：公頃  
價值：新臺幣元

民國106年

機 關 別  Agency	竊 取 Illegal logging			
	件 數  Number of Cases	面 積  Area	被	
			數	
			林 木 (立方公尺) Trees (Cubic Meter)	林 木 (公斤) Trees (kg.)
<b>總 計 Grand Total</b>	<b>220</b>	<b>0.0000</b>	<b>761.59</b>	<b>148.0</b>
<b>林 區 管 理 處 Total F.D.O.</b>	<b>213</b>	<b>0.0000</b>	<b>755.90</b>	<b>148.0</b>
羅東林區管理處 Luodong F.D.O.	7	-	2.85	-
新竹林區管理處 Hsinchu F.D.O.	52	-	11.32	-
東勢林區管理處 Dongshih F.D.O.	23	-	47.44	-
南投林區管理處 Nantou F.D.O.	39	-	13.55	33.0
嘉義林區管理處 Chiayi F.D.O.	46	-	337.00	95.0
屏東林區管理處 Pingtung F.D.O.	24	-	300.99	20.0
臺東林區管理處 Taitung F.D.O.	22	-	42.75	-
花蓮林區管理處 Hualien F.D.O.	-	-	-	-
<b>有 關 機 關 Total Other Agencies</b>	<b>7</b>	<b>-</b>	<b>5.69</b>	<b>-</b>
森林保育處 F. C. M. A.	-	-	-	-
臺灣大學實驗林管理處 NTU Experimental F.O.	5	-	2.29	-
中興大學實驗林管理處 NCHU Experimental F.O.	-	-	-	-
林業試驗所 Forestry Research Institute	2	-	3.40	-
<b>直轄市、縣市政府 Total County &amp; City G.</b>	<b>-</b>	<b>-</b>	<b>-</b>	<b>-</b>
新北市市政府 New Taipei City G.	-	-	-	-
臺北市市政府 Taipei City G.	-	-	-	-
桃園市政府 Taoyuan City G.	-	-	-	-
臺中市政府 Taichung City G.	-	-	-	-
臺南市政府 Tainan City G.	-	-	-	-
高雄市政府 Kaohsiung City G.	-	-	-	-
宜蘭縣政府 Yilan C. G.	-	-	-	-
新竹縣政府 Hsinchu C. G.	-	-	-	-
苗栗縣政府 Miaoli C. G.	-	-	-	-
彰化縣政府 Changhua C. G.	-	-	-	-
南投縣政府 Nantou C. G.	-	-	-	-
雲林縣政府 Yunlin C. G.	-	-	-	-
嘉義縣政府 Chiayi C. G.	-	-	-	-
屏東縣政府 Pingtung C. G.	-	-	-	-
臺東縣政府 Taitung C. G.	-	-	-	-
花蓮縣政府 Hualien C. G.	-	-	-	-
澎湖縣政府 Penghu C. G.	-	-	-	-
基隆市政府 Keelung C. G.	-	-	-	-
新竹市政府 Hsinchu C. G.	-	-	-	-
嘉義市政府 Chiayi C. G.	-	-	-	-
金門縣政府 Kinmen C. G.	-	-	-	-
連江縣政府 Lienchiang C. G.	-	-	-	-





表23 森林災害(續五)  
按機關分

單位 面積：公頃  
價值：新臺幣元

民國106年

機 關 別 Agency	竊 取 Illegal logging		
	損		
	數		
	林 木 (立方公尺) Trees (Cubic Meter)	林 木 (公斤) Trees (kg)	林 木 (株) Trees (Stock)
<b>總 計 Grand Total</b>	<b>380.24</b>	<b>95.0</b>	<b>42</b>
<b>林 區 管 理 處 Total F.D.O.</b>	<b>377.50</b>	<b>95.0</b>	<b>42</b>
羅東林區管理處 Luodong F.D.O.	-	-	-
新竹林區管理處 Hsinchu F.D.O.	0.03	-	-
東勢林區管理處 Dongshih F.D.O.	14.19	-	-
南投林區管理處 Nantou F.D.O.	0.96	-	4
嘉義林區管理處 Chiayi F.D.O.	19.02	95.0	7
屏東林區管理處 Pingtung F.D.O.	300.55	-	31
臺東林區管理處 Taitung F.D.O.	42.75	-	-
花蓮林區管理處 Hualien F.D.O.	-	-	-
<b>有 關 機 關 Total Other Agencies</b>	<b>2.74</b>	-	-
森林保育處 F. C. M. A.	-	-	-
臺灣大學實驗林管理處 NTU Experimental F.O.	2.29	-	-
中興大學實驗林管理處 NCHU Experimental F.O.	-	-	-
林業試驗所 Forestry Research Institute	0.45	-	-
<b>直 轄 市 、 縣 市 政 府 Total County &amp; City G.</b>	<b>-</b>	<b>-</b>	<b>-</b>
新北市市政府 New Taipei City G.	-	-	-
臺北市市政府 Taipei City G.	-	-	-
桃園市政府 Taoyuan City G.	-	-	-
臺中市政府 Taichung City G.	-	-	-
臺南市政府 Tainan City G.	-	-	-
高雄市政府 Kaohsiung City G.	-	-	-
宜蘭縣政府 Yilan C. G.	-	-	-
新竹縣政府 Hsinchu C. G.	-	-	-
苗栗縣政府 Miaoli C. G.	-	-	-
彰化縣政府 Changhua C. G.	-	-	-
南投縣政府 Nantou C. G.	-	-	-
雲林縣政府 Yunlin C. G.	-	-	-
嘉義縣政府 Chiayi C. G.	-	-	-
屏東縣政府 Pingtung C. G.	-	-	-
臺東縣政府 Taitung C. G.	-	-	-
花蓮縣政府 Hualien C. G.	-	-	-
澎湖縣政府 Penghu C. G.	-	-	-
基隆市政府 Keelung C. G.	-	-	-
新竹市政府 Hsinchu C. G.	-	-	-
嘉義市政府 Chiayi C. G.	-	-	-
金門縣政府 Kinmen C. G.	-	-	-
連江縣政府 Lienchiang C. G.	-	-	-



表23 森林災害(續六)

按機關分

單位 面積：公頃  
價值：新臺幣元

民國106年

機 關 別  Agency	濫			
	件 數  Number of Cases	面 積  Area	被	
			數	
			林 木 (立方公尺) Trees (Cubic Meter)	林 木 (公斤) Trees (kg.)
<b>總 計 Grand Total</b>	<b>20</b>	<b>2.0103</b>	<b>4.36</b>	-
<b>林 區 管 理 處 Total F.D.O.</b>	<b>20</b>	<b>2.0103</b>	<b>4.36</b>	-
羅東林區管理處 Luodong F.D.O.	1	0.1364	-	-
新竹林區管理處 Hsinchu F.D.O.	-	-	-	-
東勢林區管理處 Dongshih F.D.O.	10	1.5491	4.17	-
南投林區管理處 Nantou F.D.O.	5	0.1603	0.19	-
嘉義林區管理處 Chiayi F.D.O.	-	-	-	-
屏東林區管理處 Pingtung F.D.O.	3	0.1510	-	-
臺東林區管理處 Taitung F.D.O.	-	-	-	-
花蓮林區管理處 Hualien F.D.O.	1	0.0135	-	-
<b>有 關 機 關 Total Other Agencies</b>	<b>-</b>	<b>-</b>	<b>-</b>	<b>-</b>
森林保育處 F. C. M. A.	-	-	-	-
臺灣大學實驗林管理處 NTU Experimental F.O.	-	-	-	-
中興大學實驗林管理處 NCHU Experimental F.O.	-	-	-	-
林業試驗所 Forestry Research Institute	-	-	-	-
<b>直 轄 市 、 縣 市 政 府 Total County &amp; City G.</b>	<b>-</b>	<b>-</b>	<b>-</b>	<b>-</b>
新 北 市 政 府 New Taipei City G.	-	-	-	-
臺 北 市 政 府 Taipei City G.	-	-	-	-
桃 園 市 政 府 Taoyuan City G.	-	-	-	-
臺 中 市 政 府 Taichung City G.	-	-	-	-
臺 南 市 政 府 Tainan City G.	-	-	-	-
高 雄 市 政 府 Kaohsiung City G.	-	-	-	-
宜 蘭 縣 政 府 Yilan C. G.	-	-	-	-
新 竹 縣 政 府 Hsinchu C. G.	-	-	-	-
苗 栗 縣 政 府 Miaoli C. G.	-	-	-	-
彰 化 縣 政 府 Changhua C. G.	-	-	-	-
南 投 縣 政 府 Nantou C. G.	-	-	-	-
雲 林 縣 政 府 Yunlin C. G.	-	-	-	-
嘉 義 縣 政 府 Chiayi C. G.	-	-	-	-
屏 東 縣 政 府 Pingtung C. G.	-	-	-	-
臺 東 縣 政 府 Taitung C. G.	-	-	-	-
花 蓮 縣 政 府 Hualien C. G.	-	-	-	-
澎 湖 縣 政 府 Penghu C. G.	-	-	-	-
基 隆 市 政 府 Keelung C. G.	-	-	-	-
新 竹 市 政 府 Hsinchu C. G.	-	-	-	-
嘉 義 市 政 府 Chiayi C. G.	-	-	-	-
金 門 縣 政 府 Kinmen C. G.	-	-	-	-
連 江 縣 政 府 Lienchiang C. G.	-	-	-	-



表23 森林災害(續七)

按機關分

單位 面積：公頃  
價值：新臺幣元

民國106年

機 關 別 Agency	濫		
	損		
	數		
	林 木 (立方公尺) Trees (Cubic Meter)	林 木 (公斤) Trees (kg.)	林 木 (株) Trees (Stock)
<b>總 計 Grand Total</b>	-	-	<b>67</b>
<b>林 區 管 理 處 Total F.D.O.</b>	-	-	<b>67</b>
羅東林區管理處 Luodong F.D.O.	-	-	-
新竹林區管理處 Hsinchu F.D.O.	-	-	-
東勢林區管理處 Dongshih F.D.O.	-	-	43
南投林區管理處 Nantou F.D.O.	-	-	-
嘉義林區管理處 Chiayi F.D.O.	-	-	-
屏東林區管理處 Pingtung F.D.O.	-	-	24
臺東林區管理處 Taitung F.D.O.	-	-	-
花蓮林區管理處 Hualien F.D.O.	-	-	-
<b>有 關 機 關 Total Other Agencies</b>	-	-	-
森林保育處 F. C. M. A.	-	-	-
臺灣大學實驗林管理處 NTU Experimental F.O.	-	-	-
中興大學實驗林管理處 NCHU Experimental F.O.	-	-	-
林業試驗所 Forestry Research Institute	-	-	-
<b>直 轄 市 、 縣 市 政 府 Total County &amp; City G.</b>	-	-	-
新北市市政府 New Taipei City G.	-	-	-
臺北市市政府 Taipei City G.	-	-	-
桃園市政府 Taoyuan City G.	-	-	-
臺中市政府 Taichung City G.	-	-	-
臺南市政府 Tainan City G.	-	-	-
高雄市政府 Kaohsiung City G.	-	-	-
宜蘭縣政府 Yilan C. G.	-	-	-
新竹縣政府 Hsinchu C. G.	-	-	-
苗栗縣政府 Miaoli C. G.	-	-	-
彰化縣政府 Changhua C. G.	-	-	-
南投縣政府 Nantou C. G.	-	-	-
雲林縣政府 Yunlin C. G.	-	-	-
嘉義縣政府 Chiayi C. G.	-	-	-
屏東縣政府 Pingtung C. G.	-	-	-
臺東縣政府 Taitung C. G.	-	-	-
花蓮縣政府 Hualien C. G.	-	-	-
澎湖縣政府 Penghu C. G.	-	-	-
基隆市政府 Keelung C. G.	-	-	-
新竹市政府 Hsinchu C. G.	-	-	-
嘉義市政府 Chiayi C. G.	-	-	-
金門縣政府 Kinmen C. G.	-	-	-
連江縣政府 Lienchiang C. G.	-	-	-



表23 森林災害(續八)  
按機關分

單位 面積：公頃  
價值：新臺幣元

民國106年

機 關 別  Agency	其			
	件 數  Number of Cases	面 積  Area	被	
			數	
			林 木 (立方公尺) Trees (Cubic Meter)	林 木 (公斤) Trees (kg.)
<b>總 計 Grand Total</b>	<b>96</b>	<b>0.5774</b>	<b>74.22</b>	<b>95.0</b>
<b>林 區 管 理 處 Total F.D.O.</b>	<b>96</b>	<b>0.5774</b>	<b>74.22</b>	<b>95.0</b>
羅東林區管理處 Luodong F.D.O.	39	0.0751	42.85	-
新竹林區管理處 Hsinchu F.D.O.	14	0.1600	13.70	95.0
東勢林區管理處 Dongshih F.D.O.	27	0.3423	11.59	-
南投林區管理處 Nantou F.D.O.	1	-	0.03	-
嘉義林區管理處 Chiayi F.D.O.	-	-	-	-
屏東林區管理處 Pingtung F.D.O.	9	-	1.15	-
臺東林區管理處 Taitung F.D.O.	5	-	3.91	-
花蓮林區管理處 Hualien F.D.O.	1	-	1.00	-
<b>有 關 機 關 Total Other Agencies</b>	<b>-</b>	<b>-</b>	<b>-</b>	<b>-</b>
森林保育處 F. C. M. A.	-	-	-	-
臺灣大學實驗林管理處 NTU Experimental F.O.	-	-	-	-
中興大學實驗林管理處 NCHU Experimental F.O.	-	-	-	-
林業試驗所 Forestry Research Institute	-	-	-	-
<b>直 轄 市 、 縣 市 政 府 Total County &amp; City G.</b>	<b>-</b>	<b>-</b>	<b>-</b>	<b>-</b>
新 北 市 政 府 New Taipei City G.	-	-	-	-
臺 北 市 政 府 Taipei City G.	-	-	-	-
桃 園 市 政 府 Taoyuan City G.	-	-	-	-
臺 中 市 政 府 Taichung City G.	-	-	-	-
臺 南 市 政 府 Tainan City G.	-	-	-	-
高 雄 市 政 府 Kaohsiung City G.	-	-	-	-
宜 蘭 縣 政 府 Yilan C. G.	-	-	-	-
新 竹 縣 政 府 Hsinchu C. G.	-	-	-	-
苗 栗 縣 政 府 Miaoli C. G.	-	-	-	-
彰 化 縣 政 府 Changhua C. G.	-	-	-	-
南 投 縣 政 府 Nantou C. G.	-	-	-	-
雲 林 縣 政 府 Yunlin C. G.	-	-	-	-
嘉 義 縣 政 府 Chiayi C. G.	-	-	-	-
屏 東 縣 政 府 Pingtung C. G.	-	-	-	-
臺 東 縣 政 府 Taitung C. G.	-	-	-	-
花 蓮 縣 政 府 Hualien C. G.	-	-	-	-
澎 湖 縣 政 府 Penghu C. G.	-	-	-	-
基 隆 市 政 府 Keelung C. G.	-	-	-	-
新 竹 市 政 府 Hsinchu C. G.	-	-	-	-
嘉 義 市 政 府 Chiayi C. G.	-	-	-	-
金 門 縣 政 府 Kinmen C. G.	-	-	-	-
連 江 縣 政 府 Lienchiang C. G.	-	-	-	-





表23 森林災害 (續完)

按機關分

單位 面積：公頃  
價值：新臺幣元

民國106年

機 關 別  Agency	其		
	損		
	數		
	林 木 (立方公尺) Trees (Cubic Meter)	林 木 (公斤) Trees (kg.)	林 木 (株) Trees (Stock)
<b>總 計 Grand Total</b>	<b>35.24</b>	<b>-</b>	<b>75</b>
<b>林 區 管 理 處 Total F.D.O.</b>	<b>35.24</b>	<b>-</b>	<b>75</b>
羅東林區管理處 Luodong F.D.O.	30.33	-	-
新竹林區管理處 Hsinchu F.D.O.	-	-	-
東勢林區管理處 Dongshih F.D.O.	-	-	74
南投林區管理處 Nantou F.D.O.	-	-	-
嘉義林區管理處 Chiayi F.D.O.	-	-	-
屏東林區管理處 Pingtung F.D.O.	-	-	1
臺東林區管理處 Taitung F.D.O.	3.91	-	-
花蓮林區管理處 Hualien F.D.O.	1.00	-	-
<b>有 關 機 關 Total Other Agencies</b>	<b>-</b>	<b>-</b>	<b>-</b>
森林保育處 F. C. M. A.	-	-	-
臺灣大學實驗林管理處 NTU Experimental F.O.	-	-	-
中興大學實驗林管理處 NCHU Experimental F.O.	-	-	-
林業試驗所 Forestry Research Institute	-	-	-
<b>直 轄 市 、 縣 市 政 府 Total County &amp; City G.</b>	<b>-</b>	<b>-</b>	<b>-</b>
新 北 市 政 府 New Taipei City G.	-	-	-
臺 北 市 政 府 Taipei City G.	-	-	-
桃 園 市 政 府 Taoyuan City G.	-	-	-
臺 中 市 政 府 Taichung City G.	-	-	-
臺 南 市 政 府 Tainan City G.	-	-	-
高 雄 市 政 府 Kaohsiung City G.	-	-	-
宜 蘭 縣 政 府 Yilan C. G.	-	-	-
新 竹 縣 政 府 Hsinchu C. G.	-	-	-
苗 栗 縣 政 府 Miaoli C. G.	-	-	-
彰 化 縣 政 府 Changhua C. G.	-	-	-
南 投 縣 政 府 Nantou C. G.	-	-	-
雲 林 縣 政 府 Yunlin C. G.	-	-	-
嘉 義 縣 政 府 Chiayi C. G.	-	-	-
屏 東 縣 政 府 Pingtung C. G.	-	-	-
臺 東 縣 政 府 Taitung C. G.	-	-	-
花 蓮 縣 政 府 Hualien C. G.	-	-	-
澎 湖 縣 政 府 Penghu C. G.	-	-	-
基 隆 市 政 府 Keelung C. G.	-	-	-
新 竹 市 政 府 Hsinchu C. G.	-	-	-
嘉 義 市 政 府 Chiayi C. G.	-	-	-
金 門 縣 政 府 Kinmen C. G.	-	-	-
連 江 縣 政 府 Lienchiang C. G.	-	-	-



表24 臺閩地區林業天然災害估計損失

單位：千元

年別及災害別 Year, Disaster	總計 Grand Total	林業設備				
		合計 Total	交通運輸設備 Traffic & Transportation Facility	電訊設備 Telecommunication Facility	員工宿舍 Employee Dormitory	辦公廳舍 Office Building
民國 97 年 (2008)	531 940	509 124	185 241	180	3 612	7 816
民國 98 年 (2009)	5 154 344	2 046 775	1 455 258	1 535	3 800	3 965
民國 99 年 (2010)	68 269	33 409	6 000	58	-	650
民國 100 年 (2011)	6 806	1 348	-	-	-	-
民國 101 年 (2012)	484 462	439 538	231 180	391	1 885	3 651
民國 102 年 (2013)	206 417	168 605	75 130	72	246	3 216
民國 103 年 (2014)	29 752	15 157	590	400	-	10
民國 104 年 (2015)	293 480	233 387	111 739	675	425	673
民國 105 年 (2016)	1 513 634	104 891	14 341	930	9 884	6 765
民國 106 年 (2017)	76 923	71 639	16 592	247	1 940	3 580
5月16日 0516豪雨 May 16 0516 heavy rain	4 000	4 000	4 000			
6月1日 0601豪雨 Jun 1 0601 heavy rain	51 898	49 601	10 744	78		
6月13日 0613豪雨 Jun 13 0613 heavy rain	623	623		123		
7月29日 尼莎暨海棠颱風 July 29 NISA&HAITANG Typhoon	13 205	10 240	1 848	46	1 940	3 580
10月11日 1011豪雨 October 11 1011 heavy rain	7 197	7 175				

資料來源：根據本局暨所屬各機關、直轄市政府、縣市政府及有關機關造送之資料彙編。

Table 24 Forestry Natural Disasters Estimated Loss of  
Taiwan-Fuchien Region

Unit : N. T. \$1,000

Forestry Facility				林 木 Tree			
森林防護設備 Forest Protection Facility	治山防災工程 Hillside Stabilization and Flood Control Work	森林育樂設備 Forest Recreation Facility	其 他 Other	合 計 Total	苗 木 Seedling	林 木 Tree	幼齡造林木 Sapling
130	191 200	103 728	17 217	22 816	1 426	13 874	7 516
-	325 503	190 789	65 925	3 107 569	4 457	3 082 254	20 858
-	6 680	3 930	16 091	34 860	893	30 214	3 753
-	85	50	1 213	5 458	-	4 726	732
-	55 200	133 187	14 044	44 924	617	34 457	9 850
-	62 800	15 880	11 261	37 812	152	32 470	5 190
-	7 228	3 902	3 027	14 595	1 594	10 580	2 421
-	4 600	72 845	42 430	60 093	1 796	41 818	16 479
200	8 620	29 323	34 828	1 408 743	898	1 355 670	52 175
2 500	24 562	19 070	3 148	5 284	22	283	4 979
				-			
	20 062	18 047	670	2 297		21	2 276
		500		-			
		523	2 303	2 965	22	262	2 681
2 500	4 500		175	22			22

Source : Based on the statistical reports submitted by various subsidiary organizations of F.B., the local governments and the concerned forestry agencies individually.

## 肆、防砂治水及林道

## IV. Hillside Stabilization , Disaster Prevention &amp; Forest Road

表25 林務局辦理防砂治水工程概況

Table 25 Status of Hillside Stabilization and Disaster Prevention of F.B.

年度別 Fiscal Year	工 程 數 量 ( 件 ) Hillside Stabilization and Flood Control Works (Number of Projects)					經費 (千元) Settlement Accounts (N.T.\$1,000)
	合 計 Total	防 砂 工 程 Erosion Control Works	崩 塌 地 處 理 工 程 Landside Treatment	整 體 治 理 規 劃 Overall Maintenance Planning	工 程 維 護 與 突 發 性 災 害 治 理 Maintenance Works and Accidental Damage Maintenance at the National Forest Lands	
民國 97 年度 (Jan. 2008—Dec. 2008)	226	106	53	-	67	1 228 843
民國 98 年度 (Jan. 2009—Dec. 2009)	247	112	58	26	51	1 530 198
民國 99 年度 (Jan. 2010—Dec. 2010)	305	146	93	29	37	1 862 846
民國 100 年度 (Jan. 2011—Dec. 2011)	308	159	91	31	27	2 458 735
民國 101 年度 (Jan. 2012—Dec. 2012)	182	93	33	21	35	1 092 615
民國 102 年度 (Jan. 2013—Dec. 2013)	155	60	37	30	28	855 240
民國 103 年度 (Jan. 2014—Dec. 2014)	176	85	32	31	28	1 019 607
民國 104 年度 (Jan. 2015—Dec. 2015)	171	92	26	33	20	981 662
民國 105 年度 (Jan. 2016—Dec. 2016)	181	95	36	29	21	926 358
民國 106 年度 (Jan. 2017—Dec. 2017)	162	75	34	27	26	1 230 729

資料來源：本局集水區治理組。

附註：1.表列工程為已完成數量。

2.表列經費為決算數字。

Source : The Watershed Management Division of F.B..

Note : 1.The Hillside Stabilization and Disaster Prevention works above are completed.

2.The settlement accounts above are settlements.

表26 林務局辦理林道工程概況

Table 26 Status of Forest Road Engineering of F.B.

年度別 Fiscal Year	工 程 數 量 ( 件 ) Forest Road Works (Number of Projects)			經費 (千元) Settlement Accounts (N.T.\$1,000)
	合 計 Total	整 建 與 改 善 工 程 Road Upgrade and Improvement	路 基 路 面 維 護 及 邊 坡 穩 定 處 理 Road Surface Maintenance and Slope Stability Enhancement	
民 國 97 年 度 (Jan. 2008 – Dec. 2008)	40	26	14	296 349
民 國 98 年 度 (Jan. 2009 – Dec. 2009)	93	63	30	715 800
民 國 99 年 度 (Jan. 2010 – Dec. 2010)	79	60	19	830 335
民 國 100 年 度 (Jan. 2011 – Dec. 2011)	62	44	18	611 815
民 國 101 年 度 (Jan. 2012 – Dec. 2012)	49	24	25	257 850
民 國 102 年 度 (Jan. 2013 – Dec. 2013)	42	24	18	211 656
民 國 103 年 度 (Jan. 2014 – Dec. 2014)	47	32	15	215 886
民 國 104 年 度 (Jan. 2015 – Dec. 2015)	55	38	17	284 478
民 國 105 年 度 (Jan. 2016 – Dec. 2016)	57	38	19	282 718
民 國 106 年 度 (Jan. 2017 – Dec. 2017)	48	33	15	258 238

資料來源：本局集水區治理組。

附 註：1.表列工程為已完成數量。

2.表列經費為決算數字。

Source : The Watershed Management Division of F.B..

Note : 1.The forest road works above are completed .

2.The settlement accounts above are settlements.

表27 林務局林道概況

Table 27 Forest Road Conditions of F.B.

民國106年底

End of 2017

機 關 別 Agency	數 量 Quantity (條) (road)	長 度 Length (公里) (km)	路 面 施 作 材 料 (公里) Material of Pavement (km)			
			瀝 青 Asphalt	混 凝 土 Concrete	碎 石 Gravel	其 他 Others
			<b>總 計 Grand Total</b>	<b>82</b>	<b>1 650.19</b>	<b>279.92</b>
羅東林區管理處 Luodong F. D. O.	10	260.80	52.80	8.50	199.50	-
新竹林區管理處 Hsinchu F. D. O.	17	221.81	75.02	34.43	44.68	67.68
東勢林區管理處 Dongshih F. D. O.	14	277.08	65.50	26.98	159.60	25.00
南投林區管理處 Nantou F. D. O.	11	154.00	29.10	54.10	70.80	-
嘉義林區管理處 Chiayi F. D. O.	6	110.00	16.30	35.28	1.00	57.42
屏東林區管理處 Pingtung F. D. O.	12	262.50	29.50	42.50	120.50	70.00
臺東林區管理處 Taitung F. D. O.	6	154.00	-	98.00	16.00	40.00
花蓮林區管理處 Hualien F. D. O.	6	210.00	11.70	69.50	26.60	102.20

資料來源：本局集水區治理組。

Source : The Watershed Management Division of F.B..

## 伍、自然保育

### V. Nature Conservation

表28 林務局查獲非法盜獵野生動物各類獵具件數  
Table 28 Various Tools Used for Illegal Hunting Wildlife Sized by F.B.

年 別  Year	嫌犯人數 Number of Suspects  (人次) (Person-time)	獵 具 Hunting Tools						
		陷 阱 Traps	獸 鈹 Snares	鳥 網 Mist Nets	毒電漁具 Illegal Fishing Gears	槍 弓 Shotgun and Bow	獵 寮 Hunting Hut	其 他 Others
		(個) (Number)	(個) (Number)	(張) (Sheet)	(件) (Item)	(把) (Piece)	(座) (Unit)	
民 國 97 年 (2008)	51	2 145	159	46	461	67	42	203
民 國 98 年 (2009)	40	961	220	53	178	27	22	5
民 國 99 年 (2010)	60	1 046	229	50	1	46	41	4
民 國 100 年 (2011)	39	2 879	205	15	2	29	24	-
民 國 101 年 (2012)	42	789	228	17	2	34	26	9
民 國 102 年 (2013)	41	336	231	26	21	75	25	2
民 國 103 年 (2014)	38	404	71	58	50	82	26	-
民 國 104 年 (2015)	21	417	44	17	121	15	11	2
民 國 105 年 (2016)	31	340	64	23	21	14	22	-
民 國 106 年 (2017)	8	314	54	30	1	4	5	0

資料來源：本局保育組。

Source : The Conservation Division of F.B..



表29 林務局、直轄市暨各縣(市)政府  
查獲違反野生動物保育統計

年 別 及 機 關 別 Year, Agency				嫌 犯 人 數 Number of Suspects  (人次) (Person-time)	獵		
					陷 阱 Traps (個) (Number)	獸 鈹 Snares (個) (Number)	Hunting 鳥 網 Mist Nets (張) (Sheet)
民 國	97	年	(2008)	233	2 147	165	58
民 國	98	年	(2009)	225	1 799	264	488
民 國	99	年	(2010)	183	1 114	240	414
民 國	100	年	(2011)	150	2 879	220	62
民 國	101	年	(2012)	205	837	230	695
民 國	102	年	(2013)	179	346	236	640
民 國	103	年	(2014)	199	566	80	707
民 國	104	年	(2015)	140	567	60	33
民 國	105	年	(2016)	161	348	65	24
民 國	106	年	(2017)	88	315	54	36
<b>林 區 管 理 處 Total F.D.O.</b>				<b>8</b>	<b>314</b>	<b>54</b>	<b>30</b>
羅 東 林 區 管 理 處	Luodong F.D.O.			1	214	24	3
新 竹 林 區 管 理 處	Hsinchu F.D.O.			-	13	3	1
東 勢 林 區 管 理 處	Dongshih F.D.O.			1	18	11	6
南 投 林 區 管 理 處	Nantou F.D.O.			-	11	5	5
嘉 義 林 區 管 理 處	Chiayi F.D.O.			-	10	1	9
屏 東 林 區 管 理 處	Pingtung F.D.O.			4	1	-	4
臺 東 林 區 管 理 處	Taitung F.D.O.			-	4	6	-
花 蓮 林 區 管 理 處	Hualien F.D.O.			2	43	4	2
<b>直 轄 市 、 縣 市 政 府 Total County &amp; City G.</b>				<b>80</b>	<b>1</b>	<b>-</b>	<b>6</b>
新 北 市 政 府	New Taipei City G.			3	-	-	-
臺 北 市 政 府	Taipei City G.			14	1	-	1
桃 園 市 政 府	Taoyuan City G.			2	-	-	-
臺 中 市 政 府	Taichung City G.			3	-	-	-
臺 南 市 政 府	Tainan City G.			7	-	-	2
高 雄 市 政 府	Kaohsiung City G.			3	-	-	-
宜 蘭 縣 政 府	Yilan C. G.			1	-	-	-
新 竹 縣 政 府	Hsinchu C. G.			-	-	-	-
苗 栗 縣 政 府	Miaoli C. G.			4	-	-	3
彰 化 縣 政 府	Changhua C. G.			3	-	-	-
南 投 縣 政 府	Nantou C. G.			21	-	-	-
雲 林 縣 政 府	Yunlin C. G.			3	-	-	-
嘉 義 縣 政 府	Chiayi C. G.			4	-	-	-
屏 東 縣 政 府	Pingtung C. G.			-	-	-	-
臺 東 縣 政 府	Taitung C. G.			1	-	-	-
花 蓮 縣 政 府	Hualien C. G.			1	-	-	-
澎 湖 縣 政 府	Penghu C. G.			-	-	-	-
基 隆 市 政 府	Keelung C. G.			6	-	-	-
新 竹 市 政 府	Hsinchu C. G.			-	-	-	-
嘉 義 市 政 府	Chiayi C. G.			4	-	-	-
金 門 縣 政 府	Kinmen C. G.			-	-	-	-
連 江 縣 政 府	Lienchiang C. G.			-	-	-	-

資料來源：本局保育組。

Table 29 Statistics of Wildlife Conservation Act Violation  
Investigated by the F.B., and County & City Governments

具				查獲動物後續處理情形 Animal Found and Treatment		
Tools						
毒電漁具 Illegal Fishing Gears (件) (Item)	槍 弓 Shotgun and Bow (把) (Piece)	獵 寮 Hunting Hut (座) (Unit)	其 他 Others	野 放 Release into Wild (隻) (Number)	受傷收容 Injured and Rehabilitated (隻) (Number)	死 亡 Death (隻) (Number)
482	68	42	204	1 345	968	336
196	67	22	5	1 071	1 327	401
8	58	41	4	2 348	1 511	397
2	36	24	-	2 034	906	462
3	45	26	9	3 147	1 325	608
21	75	25	2	4 349	3 419	1 466
58	107	26	5	5 669	2 438	1 744
127	24	11	7	2 349	9 672	2 830
22	36	22	8	755	5 580	1 585
1	5	5	-	1 525	3 549	2 156
1	4	5	-	61	22	118
-	4	3	-	33	1	20
-	-	-	-	2	2	45
-	-	2	-	3	5	17
-	-	-	-	2	4	5
-	-	-	-	5	2	4
-	-	-	-	-	-	4
1	-	-	-	1	-	2
-	-	-	-	15	8	21
-	1	-	-	1 464	3 527	2 038
-	-	-	-	-	425	-
-	-	-	-	335	1 309	572
-	-	-	-	-	75	10
-	-	-	-	773	73	392
-	-	-	-	351	413	664
-	-	-	-	-	208	105
-	-	-	-	-	72	48
-	-	-	-	-	76	15
-	1	-	-	-	38	32
-	-	-	-	-	12	-
-	-	-	-	-	116	22
-	-	-	-	-	63	2
-	-	-	-	-	17	1
-	-	-	-	5	10	12
-	-	-	-	-	25	9
-	-	-	-	-	232	-
-	-	-	-	-	23	15
-	-	-	-	-	167	66
-	-	-	-	-	46	-
-	-	-	-	-	36	45
-	-	-	-	-	91	23
-	-	-	-	-	-	5

Source : The Conservation Division of F.B..

表30 林務局森林環境及保育教育宣導

		民國106年				
機 關 別  Agency		工 作 Affair				
		一般出版刊物 Publication		教育推廣活動 Educational Promotion Activity		調查 Re-
		出版件數 No. of Publication (件) (Number)	印製數量 No. of Printing (份) (Number)	場次 No. of Activity (場) (Number)	參加人數 No. of Participant (人次) (Person-time)	研究計畫 Research Plan (件) (Number)
<b>總</b>	<b>計 Grand Total</b>	<b>41</b>	<b>240 600</b>	<b>3 992</b>	<b>1 004 078</b>	<b>50</b>
本	局 F.B.	25	77 850	526	187 391	20
羅東林區管理處	Luodong F.D.O.	4	750	372	28 008	4
新竹林區管理處	Hsinchu F.D.O.	-	-	187	3 621	-
東勢林區管理處	Dongshih F.D.O.	-	-	972	525 860	-
南投林區管理處	Nantou F.D.O.	2	20 000	230	73 353	3
嘉義林區管理處	Chiayi F.D.O.	4	126 000	878	42 515	11
屏東林區管理處	Pingtung F.D.O.	3	6 200	225	91 307	10
臺東林區管理處	Taitung F.D.O.	2	8 800	164	12 274	1
花蓮林區管理處	Hualien F.D.O.	1	1 000	438	39 749	1

資料來源：本局森林育樂組。

Table 30 The Education and Popularization of Forest Environment and Conservation by F.B.

2017					
種		類			志工人數 No. of Volunteer for Forest Narration  (人) (Person)
Classification					
研究 search	展示教育 Exhibition Education		森林解說 Forest Narration		
研究報告 Research Report (篇) (Number)	處所 Place (處) (Number)	參觀人數 No.of Visitor (人次) (Person-time)	解說次數 Times of Narration (次) (Time)	服務人數 No.of Serviced Person (人次) (Person-time)	
<b>32</b>	<b>31</b>	<b>2 766 318</b>	<b>8 419</b>	<b>1 003 982</b>	<b>1 374</b>
20	2	32 690	-	-	-
3	10	515 412	4 457	200 682	205
-	1	13 352	1 305	225 667	297
-	2	819 423	353	182 342	128
-	2	3 913	170	25 646	173
7	4	762 798	583	20 348	234
-	5	11 800	742	103 430	156
1	1	19 789	381	34 877	57
1	4	587 141	428	210 990	124

Source : The Conservation and Recreation Division of F.B..

表31 臺閩地區自然保護區域

Table 31 Protected Areas of Taiwan-Fuchien Region

		民國106年底 End of 2017			
類 別 Item	數 量 (處) Number (Site)	面 積 (公 頃) Area (ha)			
		合 計 Total	陸 域 Land Area	佔土地總面積 之比率(%) Percentage of Total Land Area	海 域 Marine Area
<b>總 計</b> <b>Grand Total</b>	<b>95</b>	<b>1 133 489.93</b>	<b>694 503.07</b>	<b>19.19</b>	<b>438 986.86</b>
野 生 動 物 保 護 區 Wildlife Refuge	20	27 441.45	27 145.57	0.75	295.88
野 生 動 物 重 要 棲 息 環 境 Major Wildlife Habitat	37	326 282.90	325 987.02	9.01	295.88
自 然 保 護 區 Forest Reserve	6	21 171.43	21 171.43	0.58	-
自 然 保 留 區 Nature Reserve	22	65 457.79	65 340.61	1.81	117.18
國 家 公 園 National Park	9	748 949.30	310 375.50	8.57	438 573.80
國 家 自 然 公 園 National Nature Park	1	1 122.65	1 122.65	0.03	-

資料來源：本局保育組。

附 註：1. 表列面積含臺灣地區、金門縣、連江縣數據。

2. 面積總計已扣除各類自然保護區域重疊部分。

Source: The Conservation Division of F.B..

Note: 1. Taiwan Region, Kinmen County and Lienchiang County data are included in the above list.

2. The overlapping protected areas have been deducted for the calculation of the grand total.

表32 臺閩地區保育類野生動物種數

Table 32 Number of Protected Wildlife of Taiwan-Fuchien Region

民國106年底				
單位：種	End of 2017			Unit: species
類 別 Item	瀕 臨 絕 種 Endangered Species	珍 貴 稀 有 Rare and Valuable Species	其 他 應 予 保 育 Other Conservation- Deserving Wildlife	
<b>總 計</b> <b>Grand Total</b>	<b>43</b>	<b>125</b>	<b>48</b>	
哺 乳 類 ( 陸 域 ) ( 海 域 ) Mammal	5 8	7 19	5	
鳥 類 Bird	10	62	18	
爬 蟲 類 Reptile	7	14	11	
兩 生 類 Amphibian	5	4	3	
淡 水 魚 類 Freshwater fish	3	4	5	
無 脊 椎 類 Invertebrate	5	15	6	

資料來源：本局保育組。

Source: The Conservation Division of F.B..

**陸、社區林業**  
表33 林務局第一階段社區林業計畫統計

年、機關別及地區別 Year, Agency and District	補助社區數(個) Numbers of the Subsidized Communities (Number)	補助 合計	
		合	計
		Total	
民國 97 年 (2008)	136	150	
民國 98 年 (2009)	186	202	
民國 99 年 (2010)	135	142	
民國 100 年 (2011)	148	151	
民國 101 年 (2012)	122	127	
民國 102 年 (2013)	129	130	
民國 103 年 (2014)	105	105	
民國 104 年 (2015)	112	113	
民國 105 年 (2016)	111	112	
民國 106 年 (2017)	110	110	
<b>執行單位 Executing Sector</b>			
羅東林區管理處 Luodong F.D.O.	9	9	
新竹林區管理處 Hsinchu F.D.O.	9	9	
東勢林區管理處 Dongshih F.D.O.	13	13	
南投林區管理處 Nantou F.D.O.	15	15	
嘉義林區管理處 Chiayi F.D.O.	11	11	
屏東林區管理處 Pingtung F.D.O.	10	10	
臺東林區管理處 Taitung F.D.O.	13	13	
花蓮林區管理處 Hualien F.D.O.	30	30	
<b>受補助直轄市、縣市 Subsidized County &amp; City</b>			
新北市 New Taipei City	2	2	
臺北市 Taipei City	1	1	
桃園市 Taoyuan City	4	4	
臺中市 Taichung City	13	13	
臺南市 Tainan City	4	4	
高雄市 Kaohsiung City	5	5	
宜蘭縣 Yilan County	7	7	
新竹縣 Hsinchu County	1	1	
苗栗縣 Miaoli County	3	3	
彰化縣 Changhua County	2	2	
南投縣 Nantou County	10	10	
雲林縣 Yunlin County	3	3	
嘉義縣 Chiayi County	7	7	
屏東縣 Pingtung County	5	5	
臺東縣 Taitung County	13	13	
花蓮縣 Hualien County	30	30	
澎湖縣 Penghu County			
基隆市 Keelung City			
新竹市 Hsinchu City			
嘉義市 Chiayi City			
金門縣 Kinmen County			
連江縣 Lienchiang County			

資料來源：本局保育組。

## VI. Community Forestry

Table 33 Statistics of the 1st Stage of the Community Forestry Plans

計 畫 件 數 (件)			Numbers of the Subsidized Plans (Number)		
依 計 畫 類 型 分		Types of Plan	依 補 助 對 象 分		
自然資源調查	森 林 育 樂	森 林 保 護	原 住 民	非 原 住 民	
Inventory	Forest Recreation	Forest Protection	Aborigines	Non-aborigines	
	<b>57</b>	<b>68</b>	<b>25</b>	<b>56</b>	<b>94</b>
	<b>54</b>	<b>46</b>	<b>102</b>	<b>73</b>	<b>129</b>
	<b>56</b>	<b>63</b>	<b>23</b>	<b>47</b>	<b>95</b>
	<b>86</b>	<b>50</b>	<b>15</b>	<b>48</b>	<b>103</b>
	<b>72</b>	<b>43</b>	<b>12</b>	<b>43</b>	<b>84</b>
	<b>65</b>	<b>58</b>	<b>7</b>	<b>39</b>	<b>91</b>
	<b>59</b>	<b>42</b>	<b>4</b>	<b>28</b>	<b>77</b>
	<b>60</b>	<b>45</b>	<b>8</b>	<b>35</b>	<b>78</b>
	<b>57</b>	<b>47</b>	<b>8</b>	<b>40</b>	<b>72</b>
	<b>58</b>	<b>40</b>	<b>12</b>	<b>38</b>	<b>72</b>
	5	4	-	2	7
	6	1	2	1	8
	9	1	3	3	10
	9	5	1	2	13
	5	6	-	3	8
	4	5	1	2	8
	5	4	4	9	4
	15	14	1	16	14
	1	1	-	-	2
	-	1	-	-	1
	1	1	2	-	4
	9	1	3	3	10
	3	1	-	-	4
	3	2	-	-	5
	5	2	-	2	5
	1	-	-	-	1
	3	-	-	1	2
	2	-	-	-	2
	6	4	-	2	8
	1	1	1	-	3
	2	5	-	3	4
	1	3	1	2	3
	5	4	4	9	4
	15	14	1	16	14

Source : The Conservation Division of F.B..



# 柴、林 產 處 分

## 表34 森林主產物採伐

按所有權分

單位 面積：公頃  
材積：立方公尺

年、季 別 及 地 區 別 Year, Season and District	總 Grand	
	林 Trees	木 木
	面 積 Area	材 積 Standing Volume
<b>臺灣地區(Taiwan Region)</b>		
民 國 97 年 (2008)	179.76	51 107.70
民 國 98 年 (2009)	158.00	44 280.69
民 國 99 年 (2010)	158.99	32 798.85
<b>臺閩地區(Taiwan-Fuchien Region)</b>		
民 國 100 年 (2011)	141.59	36 913.18
民 國 101 年 (2012)	151.45	46 230.10
民 國 102 年 (2013)	170.46	42 219.14
民 國 103 年 (2014)	155.45	62 271.44
民 國 104 年 (2015)	189.28	51 608.04
民 國 105 年 (2016)	123.53	42 043.26
民 國 106 年 (2017)	86.95	33 964.24
上 半 年 計	50.49	19 005.00
第 1 季 1st Season	23.86	8 112.84
第 2 季 2nd Season	26.63	10 892.16
下 半 年 計	36.46	14 959.24
第 3 季 3rd Season	14.79	8 840.72
第 4 季 4th Season	21.67	6 118.52

資料來源：根據本局林區管理處、直轄市政府、縣市政府及有關機關造送之資料彙編。

附 註：表列林木採伐面積，均係皆伐面積；竹之採伐面積，係含皆、擇伐面積。

## VII. Disposal of Forest Products

Table 34 Felling of the Trees and Bamboo

By Ownership

計		國		有	
Total		National		Private	
竹		林		木	
Bamboo		Trees		Total	
面	積	面	積	材	積
Area	Quantity (Piece)	Area	Standing Volume	Area	Standing Volume
Unit	Unit	Unit	Unit	Unit	Unit
			Area : ha		Standing Volume : m <sup>3</sup>
464.58	2 509 139	159.25	44 036.75		
438.04	3 266 805	106.11	26 109.95		
562.30	3 326 833	109.58	20 654.06		
369.95	1 875 466	97.30	23 981.76		
377.86	1 772 876	119.48	39 137.11		
285.13	1 532 111	128.84	33 330.28		
393.69	2 427 516	115.01	49 662.32		
487.57	2 431 258	135.66	40 491.68		
286.62	1 803 786	63.48	27 301.13		
181.42	1 229 043	35.16	23 846.47		
95.83	681 587	11.99	12 000.79		
52.40	329 696	11.13	5 990.51		
43.43	351 891	0.86	6 010.28		
85.59	547 456	23.17	11 845.68		
34.63	262 166	8.22	7 249.40		
50.96	285 290	14.95	4 596.28		

Source : Based on the statistical reports submitted by the forest district offices of F.B., the local governments and the concerned forestry agencies individually.

Note : The figures of felling trees area are of the clear-cutting area, and the felling bamboo are clear-cutting and selection-cutting area.

表34 森林主產物採伐 (續一)

按所有權分

單位 面積：公頃  
材積：立方公尺

年、季 別 及 地 區 別  Year, Season and District	國			
	林 務 局 Organizations Under F.B.			
	計 Sub-Total		直 營 Direct Operating	
	面 積 Area	材 積 Standing Volume	面 積 Area	材 積 Standing Volume
<b>臺灣地區(Taiwan Region)</b>				
民 國 97 年 (2008)	76.51	26 673.32	4.63	768.30
民 國 98 年 (2009)	79.04	17 350.10	12.56	306.68
民 國 99 年 (2010)	78.11	14 906.98	6.09	169.81
<b>臺閩地區(Taiwan-Fuchien Region)</b>				
民 國 100 年 (2011)	46.06	13 538.48	17.55	4 011.32
民 國 101 年 (2012)	49.23	18 095.06	5.79	2 280.45
民 國 102 年 (2013)	85.28	23 896.49	15.37	10 733.53
民 國 103 年 (2014)	77.40	36 540.68	2.11	13 834.90
民 國 104 年 (2015)	86.55	21 595.11	59.61	15 963.65
民 國 105 年 (2016)	40.15	15 516.67	11.56	8 107.65
民 國 106 年 (2017)	33.48	16 941.96	3.65	8 375.68
上 半 年 計	11.29	6 866.34	1.39	3 313.99
第 1 季 1st Season	10.43	3 210.76	1.27	81.84
第 2 季 2nd Season	0.86	3 655.58	0.12	3 232.15
下 半 年 計	22.19	10 075.62	2.26	5 061.69
第 3 季 3rd Season	7.89	6 814.22	1.05	4 086.62
第 4 季 4th Season	14.3	3 261.40	1.21	975.07

Table 34 Felling of the Trees and Bamboo (Cont'd 1)

## By Ownership

National				竹 (國有部份)	
轄 屬		非 林 務 局 轄 屬 Organizations outside F.B.		Bamboo (National Total)	
民 營 Private Operating		面 積	材 積	面 積	支 數
面 積 Area	材 積 Standing Volume	Area	Standing Volume	Area	Quantity (Piece)
<b>71.88</b>	<b>25 905.02</b>	<b>82.74</b>	<b>17 363.43</b>	<b>433.35</b>	<b>2 478 312</b>
<b>66.48</b>	<b>17 043.42</b>	<b>27.07</b>	<b>8 759.85</b>	<b>420.71</b>	<b>3 097 539</b>
<b>72.02</b>	<b>14 737.17</b>	<b>31.47</b>	<b>5 747.08</b>	<b>558.68</b>	<b>3 313 733</b>
<b>28.51</b>	<b>9 527.16</b>	<b>51.24</b>	<b>10 443.28</b>	<b>360.11</b>	<b>1 822 712</b>
<b>43.44</b>	<b>15 814.61</b>	<b>70.25</b>	<b>21 042.05</b>	<b>348.88</b>	<b>1 561 170</b>
<b>69.91</b>	<b>13 162.96</b>	<b>43.56</b>	<b>9 433.79</b>	<b>243.88</b>	<b>1 203 491</b>
<b>75.29</b>	<b>22 705.78</b>	<b>37.61</b>	<b>13 121.64</b>	<b>371.24</b>	<b>2 286 615</b>
<b>26.94</b>	<b>5 631.46</b>	<b>49.11</b>	<b>18 896.57</b>	<b>463.55</b>	<b>2 230 349</b>
<b>28.59</b>	<b>7 409.02</b>	<b>23.33</b>	<b>11 784.46</b>	<b>263.43</b>	<b>1 647 730</b>
<b>29.83</b>	<b>8 566.28</b>	<b>1.68</b>	<b>6 905.00</b>	<b>145.00</b>	<b>979 340</b>
9.9	3 552.35	0.70	5 135.00	78.00	553 539
9.16	3 128.92	0.70	2 780.00	47.00	298 618
0.74	423.43	0.00	2 355.00	31.00	254 921
19.93	5 013.93	0.98	1 770.00	67.00	425 801
6.84	2 727.60	0.33	435.00	28.00	218 218
13.09	2 286.33	0.65	1 335.00	39.00	207 583

表34 森林主產物採伐 (續完)

按所有權分

單位  
面積：公頃  
材積：立方公尺

年、季 別 及 地 區 別 Year, Season and District	公 Public		
	林 木 Trees		竹 Bamboo
	面 積 Area	材 積 Standing Volume	面 積 Area
<b>臺灣地區(Taiwan Region)</b>			
民 國 97 年 (2008)	-	-	-
民 國 98 年 (2009)	0.73	311.48	-
民 國 99 年 (2010)	-	-	-
<b>臺閩地區(Taiwan-Fuchien Region)</b>			
民 國 100 年 (2011)	-	74.54	1.00
民 國 101 年 (2012)	-	546.00	-
民 國 102 年 (2013)	1.79	356.61	-
民 國 103 年 (2014)	2.48	267.80	-
民 國 104 年 (2015)	2.56	131.25	0.41
民 國 105 年 (2016)	1.90	243.30	-
民 國 106 年 (2017)	0.85	97.80	2.11
上 半 年 計	-	-	0.41
第 1 季 1st Season	-	-	0.41
第 2 季 2nd Season	-	-	-
下 半 年 計	0.85	97.80	1.70
第 3 季 3rd Season	-	51.00	-
第 4 季 4th Season	0.85	46.80	1.70

Table 34 Felling of the Trees and Bamboo (Concluded)

## By Ownership

有	Private			
	林 木 Trees		竹 Bamboo	
支 數 Quantity (Piece)	面 積 Area	材 積 Standing Volume	面 積 Area	支 數 Quantity (Piece)
-	20.51	7 070.95	31.23	30 827
-	51.16	17 859.26	17.33	169 266
-	49.41	12 144.79	3.62	13 100
10 000	44.29	12 856.88	8.84	42 754
-	31.97	6 546.99	28.98	211 706
-	39.83	8 532.25	41.25	328 620
-	37.96	12 341.32	22.45	140 901
1 690	51.06	10 985.11	23.61	199 219
-	58.15	14 498.83	23.19	156 056
11 350.00	50.94	10 019.97	34.09	238 353
1 150.00	38.50	7 004.21	17.40	126 898
1 150.00	12.73	2 122.33	4.92	29 928
-	25.77	4 881.88	12.48	96 970
10 200.00	12.44	3 015.76	16.69	111 455
-	6.57	1 540.32	6.21	43 948
10 200.00	5.87	1 475.44	10.48	67 507

表35 森林主產物採伐

## (1) 臺灣(閩)地區—按材種分

面積：公頃  
單位  
材積：立方公尺

年、季 別 及 地 區 別 Year, Season and District	林			木		
	面 積 Area	材		積		
		總 計 Grand Total	用 合 計 Total	材		
				針 葉 樹 Conifers		
			計 Sub-Total	一級木 1st Class	二級木 2nd Class	
<b>臺灣地區(Taiwan Region)</b>						
民 國 97 年 (2008)	179.76	51 107.70	43 767.99	36 598.34	-	2.21
民 國 98 年 (2009)	158.00	44 280.69	40 591.00	32 057.50	-	-
民 國 99 年 (2010)	158.99	32 798.85	32 485.89	19 121.00	-	6.16
<b>臺閩地區(Taiwan-Fuchien Region)</b>						
民 國 100 年 (2011)	141.59	36 913.18	36 139.11	27 791.13	38.59	78.27
民 國 101 年 (2012)	151.45	46 230.10	43 422.50	37 258.31	15.32	54.33
民 國 102 年 (2013)	170.46	42 219.14	34 401.65	26 486.16	3.65	21.51
民 國 103 年 (2014)	155.45	62 271.44	58 023.97	51 361.14	2.26	8.91
民 國 104 年 (2015)	189.28	51 608.04	43 536.84	37 401.66	0.28	2.23
民 國 105 年 (2016)	123.53	42 043.26	34 170.50	26 187.53	6.43	57.26
民 國 106 年 (2017)	86.95	33 964.24	29 584.76	23 342.27	18.41	15.77
上 半 年 計	50.49	19 005.00	15 246.43	12 787.05	0.69	0.32
第 1 季 1st Season	23.86	8 112.84	7 327.47	5 785.43	-	0.32
第 2 季 2nd Season	26.63	10 892.16	7 918.96	7 001.62	0.69	-
下 半 年 計	36.46	14 959.24	14 338.33	10 555.22	17.72	15.45
第 3 季 3rd Season	14.79	8 840.72	8 611.68	7 079.14	13.83	14.12
第 4 季 4th Season	21.67	6 118.52	5 726.65	3 476.08	3.89	1.33

Table 35 Felling of the Trees and Bamboo

## (1) Taiwan(-Fuchien) Region-by Kind of Timber

Trees					竹		
Standing Volume					Unit		
Saw-Timber					Area : ha		
					Standing Volume : m <sup>3</sup>		
闊葉樹 Hardwoods				薪材 Firewoods	Bamboo		
人工林木 Planted	計 Sub-Total	天然林木 Natural	人工林木 Planted		面積 Area	支數 Quantity (Piece)	
	36 596.13	7 169.65	29.92	7 139.73	7 339.71	464.58	2 509 139
	32 057.50	8 533.50	759.82	7 773.68	3 689.69	438.04	3 266 805
	19 114.84	13 364.89	1 432.36	11 932.53	312.96	562.30	3 326 833
	27 674.27	8 347.98	131.32	8 216.66	774.07	369.95	1 875 466
	37 188.66	6 164.19	193.52	5 970.67	2 807.60	377.86	1 772 876
	26 461.00	7 915.49	399.54	7 515.95	7 817.49	285.13	1 532 111
	51 349.97	6 662.83	337.43	6 325.40	4 247.47	393.69	2 427 516
	37 399.15	6 135.18	313.66	5 821.52	8 071.20	487.57	2 431 258
	26 123.84	7 982.97	495.06	7 487.91	7 872.76	286.62	1 803 786
	23 308.09	6 242.49	212.92	6 029.57	4 379.48	181.42	1 229 043
	12 786.04	2 459.38	79.50	2 379.88	3 758.57	95.83	681 587
	5 785.11	1 542.04	79.07	1 462.97	785.37	52.40	329 696
	7 000.93	917.34	0.43	916.91	2 973.20	43.43	351 891
	10 522.05	3 783.11	133.42	3 649.69	620.91	85.59	547 456
	7 051.19	1 532.54	88.92	1 443.62	229.04	34.63	262 166
	3 470.86	2 250.57	44.50	2 206.07	391.87	50.96	285 290



表35 森林主產物採伐(續一)

## (2) 林務局轄屬—按材種分

單位 面積：公頃  
材積：立方公尺

年、季 別 及 地 區 別 Year, Season and District	林 木 積					
	面 積 Area	材 積		用 材		
		總 計 Grand Total	合 計 Total	針 葉 樹 Conifers		
				計 Sub-Total	一 級 木 1st Class	二 級 木 2nd Class
<b>臺灣地區(TaiwanRegion)</b>						
民 國 97 年 (2008)	76.51	26 673.32	26 649.48	24 348.35	-	2.21
民 國 98 年 (2009)	79.04	17 350.10	17 051.02	16 034.95	-	-
民 國 99 年 (2010)	78.11	14 906.98	14 844.35	12 131.25	-	6.16
<b>臺閩地區(Taiwan-FuchienRegion)</b>	46.06	13 538.48	13 484.37	12 584.84	38.59	18.94
民 國 100 年 (2011)						
民 國 101 年 (2012)	49.23	18 095.06	18 007.34	16 023.25	8.46	54.33
民 國 102 年 (2013)	85.28	23 896.49	23 623.53	18 028.98	3.65	21.51
民 國 103 年 (2014)	77.40	36 540.68	36 463.18	34 509.47	2.26	8.91
民 國 104 年 (2015)	86.55	21 595.11	21 423.74	18 662.13	0.28	2.23
民 國 105 年 (2016)	40.15	15 516.67	15 233.70	13 478.17	6.43	57.26
民 國 106 年 (2017)	33.48	16 941.96	16 815.50	14 697.57	17.72	15.77
上 半 年 計	11.29	6 866.34	6 855.99	6 345.22	-	0.32
第 1 季 1stSeason	10.43	3 210.76	3 208.35	2 714.88	-	0.32
第 2 季 2ndSeason	0.86	3 655.58	3 647.64	3 630.34	-	-
下 半 年 計	22.19	10 075.62	9 959.51	8 352.35	18	15.45
第 3 季 3rdSeason	7.89	6 814.22	6 786.21	6 123.98	14	14.12
第 4 季 4thSeason	14.3	3 261.40	3 173.30	2 228.37	3.89	1.33

Table 35 Felling of the Trees and Bamboo (Cont'd 1)

## (2) Organizations Under F.B.-by Kind of Timber

Trees				薪材 Firewoods	竹	
Standing Volume					Bamboo	
Saw-Timber				薪材 Firewoods	面積 Area	支數 Quantity (Piece)
闊葉樹 計 Sub-Total	天然林木 Natural	Hardwoods 人工林木 Planted				
人工林木 Planted	計 Sub-Total	天然林木 Natural	人工林木 Planted	薪材 Firewoods	面積 Area	支數 Quantity (Piece)
24 346.14	2 301.13	29.92	2 271.21	23.84	88.82	171 313
16 034.95	1 016.07	206.82	809.25	299.08	64.35	135 466
12 125.09	2 713.10	87.36	2 625.74	62.63	76.34	190 209
12 527.31	899.53	130.46	769.07	54.11	76.92	144 336
15 960.46	1 984.09	193.52	1 790.57	87.72	60.46	126 689
18 003.82	5 594.55	399.54	5 195.01	272.96	42.88	102 857
34 498.30	1 953.71	337.43	1 616.28	77.50	74.38	142 955
18 659.62	2 761.61	313.66	2 447.95	171.37	181.09	152 138
13 414.48	1 755.53	495.06	1 260.47	282.97	27.84	50 768
14 664.08	2 117.93	212.92	1 905.01	126.46	19.22	30 018
6 344.90	510.77	79.5	431.27	10.35	6.07	9 398
2 714.56	493.47	79.07	414.40	2.41	5.70	8 466
3 630.34	17.30	0.43	16.87	7.94	0.37	932
8 319.18	1 607.16	133.42	1 473.74	116.11	13.15	20 620
6 096.03	662.23	88.92	573.31	28.01	1.43	6 127
2 223.15	944.93	44.5	900.43	88.1	11.72	14 493

表35 森林主產物採伐(續二)

(i) 林務局轄屬—直營—按材種分

單位 面積：公頃  
材積：立方公尺

年、季別及地區別 Year, Season and District	林			木		
	面積 Area	材		積		
		總計 Grand Total	用 Total	材		
				針葉樹 計 Sub-Total	一級木 1st Class	二級木 2nd Class
<b>臺灣地區(Taiwan Region)</b>						
民國 97 年 (2008)	4.63	768.30	745.16	714.41	-	2.21
民國 98 年 (2009)	12.56	306.68	195.87	-	-	-
民國 99 年 (2010)	6.09	169.81	125.26	6.16	-	6.16
<b>臺閩地區(Taiwan-Fuchien Region)</b>						
民國 100 年 (2011)	17.55	4 011.32	3 959.84	3 304.27	38.59	18.94
民國 101 年 (2012)	5.79	2 280.45	2 215.07	2 018.48	8.46	54.33
民國 102 年 (2013)	15.37	10 733.53	10 491.72	9 496.32	3.65	21.51
民國 103 年 (2014)	2.11	13 834.90	13 801.29	13 156.84	2.26	8.91
民國 104 年 (2015)	59.61	15 963.65	15 909.55	15 522.13	0.28	2.23
民國 105 年 (2016)	11.56	8 107.65	7 907.82	7 103.50	6.43	57.26
民國 106 年 (2017)	3.65	8 375.68	8 324.73	7 708.99	17.72	15.77
上半年計	1.39	3 313.99	3 303.64	3 211.99	-	0.32
第 1 季 1st Season	1.27	81.84	79.43	0.32	-	0.32
第 2 季 2nd Season	0.12	3 232.15	3 224.21	3 211.67	-	-
下半年計	2.26	5 061.69	5 021.09	4 497.00	17.72	15.45
第 3 季 3rd Season	1.05	4 086.62	4 058.61	3 588.78	13.83	14.12
第 4 季 4th Season	1.21	975.07	962.48	908.22	3.89	1.33

Table 35 Felling of the Trees and Bamboo (Cont'd 2)

(i) Organizations Under F.B.-Direct Operating-by Kind of Timber

Trees					竹		
Standing Volume					Unit		
Saw-Timber					Area : ha		
					Standing Volume : m <sup>3</sup>		
闊葉樹 Hardwoods				薪材 Firewoods	Bamboo		
人工林木 Planted	計 Sub-Total	天然林木 Natural	人工林木 Planted		面積 Area	支數 Quantity (Piece)	
	712.20	30.75	29.92	0.83	23.14	0.07	2 841
	-	195.87	195.16	0.71	110.81	8.00	18 900
	-	119.10	82.89	36.21	44.55	-	-
	3 246.74	655.57	127.61	527.96	51.48	9.01	20 000
	1 955.69	196.59	193.52	3.07	65.38	-	203
	9 471.16	995.40	399.54	595.86	241.81	5.09	17 745
	13 145.67	644.45	337.43	307.02	33.61	4.59	3 365
	15 519.62	387.42	313.66	73.76	54.10	2.40	4 934
	7 039.81	804.32	495.06	309.26	199.83	2.29	5 603
	7 675.50	615.74	212.92	402.82	50.95	1.05	3 149
	3 211.67	91.65	79.50	12.15	10.35	0.44	511
	-	79.11	79.07	0.04	2.41	0.44	511
	3 211.67	12.54	0.43	12.11	7.94	-	-
	4 463.83	524.09	133.42	390.67	40.60	0.61	2 638
	3 560.83	469.83	88.92	380.91	28.01	-	-
	903.00	54.26	44.50	9.76	12.59	0.61	2 638

表35 森林主產物採伐(續三)

(ii) 林務局轄屬—民營—按材種分

單位 面積：公頃  
材積：立方公尺

年、季 別 及 地 區 別 Year, Season and District	林			木		
	面 積 Area	材		積		
		總 計 Grand Total	用 合 計 Total	材		
				針 葉 樹 計 Sub-Total	一 級 木 1st Class	二 級 木 2nd Class
Conifers						
<b>臺灣地區(Taiwan Region)</b>						
民 國 97 年 (2008)	71.88	25 905.02	25 904.32	23 633.94	-	-
民 國 98 年 (2009)	66.48	17 043.42	16 855.15	16 034.95	-	-
<b>臺閩地區(Taiwan-Fuchien Region)</b>						
民 國 99 年 (2010)	72.02	14 737.17	14 719.09	12 125.09	-	-
民 國 100 年 (2011)	28.51	9 527.16	9 524.53	9 280.57	-	-
民 國 101 年 (2012)	43.44	15 814.61	15 792.27	14 004.77	-	-
民 國 102 年 (2013)	69.91	13 162.96	13 131.81	8 532.66	-	-
民 國 103 年 (2014)	75.29	22 705.78	22 661.89	21 352.63	-	-
民 國 104 年 (2015)	26.94	5 631.46	5 514.19	3 140.00	-	-
民 國 105 年 (2016)	28.59	7 409.02	7 325.88	6 374.67	-	-
民 國 106 年 (2017)	29.83	8,566.28	8,490.77	6,988.58	-	-
上 半 年 計	9.90	3 552.35	3 552.35	3 133.23	-	-
第 1 季 1st Season	9.16	3 128.92	3 128.92	2 714.56	-	-
第 2 季 2nd Season	0.74	423.43	423.43	418.67	-	-
下 半 年 計	19.93	5 013.93	4 938.42	3 855.35	-	-
第 3 季 3rd Season	6.84	2 727.60	2 727.60	2 535.20	-	-
第 4 季 4th Season	13.09	2 286.33	2 210.82	1 320.15	-	-

Table 35 Felling of the Trees and Bamboo (Cont'd 3)

(ii) Organizations Under F.B.-Private Operating-by Kind of Timber

Trees				薪材 Firewoods	竹	
Standing Volume					面積 Area	支數 Quantity (Piece)
人工林木 Planted	闊葉樹 Hardwoods		人工林木 Planted	薪材 Firewoods	Bamboo	
	計 Sub-Total	天然林木 Natural			面積 Area	支數 Quantity (Piece)
23 633.94	2 270.38	-	2 270.38	0.70	88.75	168 472
16 034.95	820.20	11.66	808.54	188.27	56.35	116 566
12 125.09	2 594.00	4.47	2 589.53	18.08	76.34	190 209
9 280.57	243.96	2.85	241.11	2.63	67.91	124 336
14 004.77	1 787.50	-	1 787.50	22.34	60.46	126 486
8 532.66	4 599.15	-	4 599.15	31.15	37.79	85 112
21 352.63	1 309.26	-	1 309.26	43.89	69.79	139 590
3 140.00	2 374.19	-	2 374.19	117.27	178.69	147 204
6 374.67	951.21	-	951.21	83.14	25.55	45 165
6,988.58	1,502.19	-	1,502.19	75.51	18.17	26 869
3 133.23	419.12	-	419.12	-	5.63	8 887
2 714.56	414.36	-	414.36	-	5.26	7 955
418.67	4.76	-	4.76	-	0.37	932
3 855.35	1 083.07	-	1 083.07	75.51	12.54	17 982
2 535.20	192.40	-	192.40	-	1.43	6 127
1 320.15	890.67	-	890.67	75.51	11.11	11 855

表35 森林主產物採伐 (續四)

## (3) 林業有關機關—按材種分

單位 面積：公頃  
材積：立方公尺

年、季 別 及 地 區 別 Year, Season and District	林			木		
	面 積 Area	材		積		
		總 計 Grand Total	合 計 Total	用 材		
				針 葉 樹 Conifers		
			計 Sub-Total	一級木 1st Class	二級木 2nd Class	
<b>臺灣地區(Taiwan Region)</b>						
民 國 97 年 (2008)	-	1 732.90	1 491.60	1 491.60	-	-
民 國 98 年 (2009)	-	1 313.08	1 313.08	1 313.08	-	-
民 國 99 年 (2010)	-	-	-	-	-	-
<b>臺閩地區(Taiwan-Fuchien Region)</b>						
民 國 100 年 (2011)	-	1 173.07	1 173.07	1 173.07	-	-
民 國 101 年 (2012)	-	-	-	-	-	-
民 國 102 年 (2013)	-	798.32	798.32	798.32	-	-
民 國 103 年 (2014)	-	739.13	739.13	739.13	-	-
民 國 104 年 (2015)	-	1 695.50	1 695.50	1 642.40	-	-
民 國 105 年 (2016)	-	1 907.24	1 907.24	1 839.20	-	-
民 國 106 年 (2017)	-	1 408.58	1 408.58	1 347.34	-	-
上 半 年 計	-	534.95	534.95	508.38	0.69	-
第 1 季 1st Season	-	261.45	261.45	252.65	-	-
第 2 季 2nd Season	-	273.50	273.50	255.73	0.69	-
下 半 年 計	-	873.63	873.63	838.96	-	-
第 3 季 3rd Season	-	24.36	24.36	4.36	-	-
第 4 季 4th Season	-	849.27	849.27	834.60	-	-

Table 35 Felling of the Trees and Bamboo (Cont'd 4)

## (3) Other Agencies-by Kind of Timber

					Unit	Area : ha	Standing Volume : m <sup>3</sup>
Trees					竹		
Standing Volume							
Saw-Timber				薪 材	Bamboo		
闊 葉 樹		Hardwoods			面 積	支 數	
人工林木 Planted	計 Sub-Total	天然林木 Natural	人工林木 Planted	Firewoods	Area	Quantity (Piece)	
1 491.60	-	-	-	241.30	49.52	35 400	
1 313.08	-	-	-	-	53.77	28 000	
-	-	-	-	-	84.30	61 741	
1 173.07	-	-	-	-	41.29	24 900	
-	-	-	-	-	122.04	62 420	
798.32	-	-	-	-	68.09	26 100	
739.13	-	-	-	-	52.39	21 810	
1 642.40	53.10	-	53.10	-	41.06	31 680	
1 839.20	68.04	-	68.04	-	50.91	33 700	
1 346.65	61.24	-	61.24	-	21.82	37 070	
507.69	26.57	-	26.57	-	14.80	17 600	
252.65	8.80	-	8.80	-	10.67	6 100	
255.04	17.77	-	17.77	-	4.13	11 500	
838.96	34.67	-	34.67	-	7.02	19 470	
4.36	20.00	-	20.00	-	3.98	11 270	
834.60	14.67	-	14.67	-	3.04	8 200	



表35 森林主產物採伐(續完)

## (4) 直轄市、縣市政府—按材種分

單位 面積：公頃  
材積：立方公尺

年、季 別 及 地 區 別 Year, Season and District	林		木			
	面 積 Area	材 總 計 Grand Total	積 用 材			
			合 計 Total	針 葉 樹 Conifers		
				計 Sub-Total	一 級 木 1st Class	二 級 木 2nd Class
<b>臺灣地區(Taiwan Region)</b>						
民 國 97 年 (2008)	103.25	22 701.48	15 626.91	10 758.39	-	-
民 國 98 年 (2009)	78.96	25 617.51	22 226.90	14 709.47	-	-
民 國 99 年 (2010)	80.88	17 891.87	17 641.54	6 989.75	-	-
<b>臺閩地區(Taiwan-Fuchien Region)</b>						
民 國 100 年 (2011)	95.53	22 201.63	21 481.67	14 033.22	-	59.33
民 國 101 年 (2012)	102.22	28 135.04	25 415.16	21 235.06	6.86	-
民 國 102 年 (2013)	85.18	17 524.33	9 979.80	7 658.86	-	-
民 國 103 年 (2014)	78.05	24 991.63	20 821.66	16 112.54	-	-
民 國 104 年 (2015)	102.73	28 317.43	20 417.60	17 097.13	-	-
民 國 105 年 (2016)	83.38	24 619.35	17 029.56	10 870.16	-	-
民 國 106 年 (2017)	53.47	15 613.70	11 360.68	7 297.36	-	-
上 半 年 計	39.20	11 603.71	7 855.49	5 933.45	-	-
第 1 季 1st Season	13.43	4 640.63	3 857.67	2 817.90	-	-
第 2 季 2nd Season	25.77	6 963.08	3 997.82	3 115.55	-	-
下 半 年 計	14.27	4 009.99	3 505.19	1 363.91	-	-
第 3 季 3rd Season	6.90	2 002.14	1 801.11	950.80	-	-
第 4 季 4th Season	7.37	2 007.85	1 704.08	413.11	-	-

Table 35 Felling of the Trees and Bamboo (Concluded)

## (4) County and City Governments-by Kind of Timber

Trees					竹	
Standing Volume					Unit	
Saw-Timber					Area : ha	
闊 葉 樹 Hardwoods					Standing Volume : m <sup>3</sup>	
人工林木 Planted	計 Sub-Total	天然林木 Natural	人工林木 Planted	薪 材 Firewoods	Bamboo	
					面 積 Area	支 數 Quantity (Piece)
10 758.39	4 868.52	-	4 868.52	7 074.57	326.24	2 302 426
14 709.47	7 517.43	553.00	6 964.43	3 390.61	319.92	3 103 339
6 989.75	10 651.79	1 345.00	9 306.79	250.33	401.66	3 074 883
13 973.89	7 448.45	0.86	7 447.59	719.96	251.74	1 706 230
21 228.20	4 180.10	-	4 180.10	2 719.88	195.36	1 583 767
7 658.86	2 320.94	-	2 320.94	7 544.53	174.16	1 403 154
16 112.54	4 709.12	-	4 709.12	4 169.97	266.92	2 262 751
17 097.13	3 320.47	-	3 320.47	7 899.83	265.42	2 247 440
10 870.16	6 159.40	-	6 159.40	7 589.79	207.87	1 719 318
7 297.36	4 063.32	-	4 063.32	4 253.02	140.38	1 161 955
5 933.45	1 922.04	-	1 922.04	3 748.22	74.96	654 589
2 817.90	1 039.77	-	1 039.77	782.96	36.03	315 130
3 115.55	882.27	-	882.27	2 965.26	38.93	339 459
1 363.91	2 141.28	-	2 141.28	504.80	65.42	507 366
950.80	850.31	-	850.31	201.03	29.22	244 769
413.11	1 290.97	-	1 290.97	303.77	36.20	262 597

表36 森林主產物採伐  
按區域分

面積：公頃  
單位 材積：立方公尺

年 別 及 地 區 別 Year, District	總 計 Grand Total			
	林 木 Trees		竹 Bamboo	
	面 積 Area	材 積 Standing Volume	面 積 Area	支 數 Quantity (Piece)
<b>臺灣地區(Taiwan Region)</b>				
民 國 97 年 (2008)	179.76	51 107.70	464.58	2 509 139
民 國 98 年 (2009)	158.00	44 280.69	438.04	3 266 805
民 國 99 年 (2010)	158.99	32 798.85	562.30	3 326 833
<b>臺閩地區(Taiwan-Fuchien Region)</b>				
民 國 100 年 (2011)	141.59	36 913.18	369.95	1 875 466
民 國 101 年 (2012)	151.45	46 230.10	377.86	1 772 876
民 國 102 年 (2013)	170.46	42 219.14	285.13	1 532 111
民 國 103 年 (2014)	155.45	62 271.44	393.69	2 427 516
民 國 104 年 (2015)	189.28	51 608.04	487.57	2 431 258
民 國 105 年 (2016)	123.53	42 043.26	286.62	1 803 786
民 國 106 年 (2017)	86.95	33 964.24	181.42	1 229 043
年 別 及 地 區 別 Year, District	南 部			
	林 木 Trees		竹	
	面 積 Area	材 積 Standing Volume	面 積 Area	
<b>臺灣地區(Taiwan Region)</b>				
民 國 97 年 (2008)	24.76	1 706.68	36.83	
民 國 98 年 (2009)	19.15	1 504.36	42.68	
民 國 99 年 (2010)	12.17	589.53	41.83	
<b>臺閩地區(Taiwan-Fuchien Region)</b>				
民 國 100 年 (2011)	8.51	1 817.18	28.88	
民 國 101 年 (2012)	12.71	11 258.74	40.95	
民 國 102 年 (2013)	10.32	4 939.17	24.34	
民 國 103 年 (2014)	14.49	6 308.52	40.39	
民 國 104 年 (2015)	34.26	3 787.36	160.42	
民 國 105 年 (2016)	7.47	616.51	25.80	
民 國 106 年 (2017)	15.57	2 801.00	15.97	

Table 36 Felling of the Trees and Bamboo

By District

北 部 North District				中 部 Middle District			
林 木 Trees		竹 Bamboo		林 木 Trees		竹 Bamboo	
面 積 Area	材 積 Standing Volume	面 積 Area	支 數 Quantity (Piece)	面 積 Area	材 積 Standing Volume	面 積 Area	支 數 Quantity (Piece)
63.74	29 662.53	223.63	2 059 921	34.79	15 376.07	177.63	225 318
79.05	24 910.68	294.09	2 914 823	41.43	16 747.60	88.47	158 690
114.74	25 656.10	313.42	3 017 767	28.52	6 030.74	205.82	232 199
98.66	26 855.39	192.77	1 628 171	26.90	7 787.76	84.69	113 780
101.24	25 530.32	159.10	1 369 992	36.63	7 973.92	162.93	286 946
94.89	20 423.36	153.26	1 303 733	49.96	15 458.84	90.46	111 940
103.14	34 388.72	242.11	2 100 256	32.19	17 002.10	97.76	182 512
65.58	22 668.44	237.10	2 024 788	56.21	16 205.63	78.43	221 388
45.22	23 635.25	177.10	1 506 746	41.65	13 126.33	80.30	191 956
17.06	15 581.00	104.02	931 027	36.99	11 048.00	60.22	269 939

South District	東 部 East District			
Bamboo	林 木 Trees		竹 Bamboo	
支 數 Quantity (Piece)	面 積 Area	材 積 Standing Volume	面 積 Area	支 數 Quantity (Piece)
43 402	56.47	4 362.42	26.49	180 498
153 192	18.37	1 118.05	12.80	40 100
72 492	3.56	522.48	1.23	4 375
54 257	7.52	452.85	63.61	79 258
78 208	0.87	1 467.12	14.88	37 730
65 437	15.29	1 397.77	17.07	51 001
109 087	5.63	4 572.10	13.43	35 661
125 161	33.23	8 946.61	11.62	59 921
86 550	29.19	4 665.17	3.42	18 534
23 400	17.33	4 534.00	1.21	4 677

Unit Area : ha  
Standing Volume : m<sup>3</sup>

表37 森林主產物採伐

按機關分

面積：公頃  
單位 材積：立方公尺  
竹：支

民國106年

機 關 別 Agency	林		木
	面 積 Area	材 積 總 計 Standing Volume Grand Total	用 材 合 計 Total
<b>總 計 Grand Total</b>	<b>86.95</b>	<b>33 964.24</b>	<b>29 584.76</b>
<b>林 務 局 轄 屬 Organizations Under F.B.</b>	<b>33.48</b>	<b>16 941.96</b>	<b>16 815.50</b>
羅東林區管理處 Luodong F.D.O.	1.28	1 614.44	1 608.39
新竹林區管理處 Hsinchu F.D.O.	7.12	5 780.76	5 780.76
東勢林區管理處 Dongshih F.D.O.	3.00	559.22	533.82
南投林區管理處 Nantou F.D.O.	0.12	3 503.52	3 503.52
嘉義林區管理處 Chiayi F.D.O.	4.04	738.65	738.65
屏東林區管理處 Pingtung F.D.O.	9.85	1 467.67	1 467.67
臺東林區管理處 Taitung F.D.O.	6.60	3 190.45	3 114.96
花蓮林區管理處 Hualien F.D.O.	1.47	87.25	67.73
<b>有 關 機 關 Total Other Agencies</b>	<b>-</b>	<b>1 408.58</b>	<b>1 408.58</b>
森林保育處 F. C. M. A.	-	-	-
臺灣大學實驗林管理處 NTU Experimental F.O.	-	1 408.58	1 408.58
中興大學實驗林管理處 NCHU Experimental F.O.	-	-	-
林業試驗所 Forestry Research Institute	-	-	-
<b>直 轄 市、縣 市 政 府 Total County &amp; City G.</b>	<b>53.47</b>	<b>15 613.70</b>	<b>11 360.68</b>
新北市市政府 New Taipei City G.	-	4.10	4.10
臺北市市政府 Taipei City G.	-	-	-
桃園市政府 Taoyuan City G.	-	-	-
臺中市政府 Taichung City G.	-	-	-
臺南市政府 Tainan City G.	-	9.87	9.87
高雄市政府 Kaohsiung City G.	-	-	-
宜蘭縣政府 Yilan C. G.	-	-	-
新竹縣政府 Hsinchu C. G.	8.66	8 181.99	8 181.99
苗栗縣政府 Miaoli C. G.	31.42	5 551.00	1 562.40
彰化縣政府 Changhua C. G.	-	-	-
南投縣政府 Nantou C. G.	2.45	25.86	10.21
雲林縣政府 Yunlin C. G.	-	-	-
嘉義縣政府 Chiayi C. G.	1.68	584.43	584.43
屏東縣政府 Pingtung C. G.	-	-	-
臺東縣政府 Taitung C. G.	9.26	1 256.45	1 007.68
花蓮縣政府 Hualien C. G.	-	-	-
澎湖縣政府 Penghu C. G.	-	-	-
基隆市政府 Keelung C. G.	-	-	-
新竹市政府 Hsinchu C. G.	-	-	-
嘉義市政府 Chiayi C. G.	-	-	-
金門縣政府 Kinmen C. G.	-	-	-
連江縣政府 Lienchiang C. G.	-	-	-

Table 37 Felling of the Trees and Bamboo

By Agency

2017			Area : ha	Unit Volume : m <sup>3</sup>	Bamboo : Quantity (Piece)
Trees			竹		
Saw-Timber		薪 材 Firewoods	Bamboo		
針 葉 樹 Conifers	闊 葉 樹 Hardwoods		面 積 Area	支 數 Quantity (Piece)	
<b>23 342.27</b>	<b>6 242.49</b>	<b>4 379.48</b>	<b>181.42</b>	<b>1 229 043</b>	
<b>14 697.57</b>	<b>2 117.93</b>	<b>126.46</b>	<b>19.22</b>	<b>30 018</b>	
1 573.55	34.84	6.05	-	-	
5 717.93	62.83	-	0.45	546	
367.95	165.87	25.40	-	-	
3 121.82	381.70	-	2.63	3 403	
726.79	11.86	-	14.32	20 107	
608.49	859.18	-	0.99	1 635	
2 570.19	544.77	75.49	0.83	4 327	
10.85	56.88	19.52	-	0	
<b>1 347.34</b>	<b>61.24</b>	-	<b>21.82</b>	<b>37 070</b>	
-	-	-	-	-	
1 347.34	61.24	-	21.82	37 070	
-	-	-	-	-	
-	-	-	-	-	
<b>7 297.36</b>	<b>4 063.32</b>	<b>4 253.02</b>	<b>140.38</b>	<b>1 161 955</b>	
4.10	-	-	0.89	28 880	
-	-	-	-	-	
-	-	-	44.60	507 932	
-	-	-	-	-	
-	9.87	-	0.41	1 150	
-	-	-	0.06	428	
-	-	-	-	-	
5 691.75	2 490.24	-	58.08	393 669	
1 098.30	464.10	3 988.60	27.18	150 220	
-	-	-	-	-	
2.10	8.11	15.65	8.59	79 246	
-	-	-	-	-	
501.11	83.32	-	0.19	80	
-	-	-	-	-	
-	1 007.68	248.77	-	-	
-	-	-	0.38	350	
-	-	-	-	-	
-	-	-	-	-	
-	-	-	-	-	
-	-	-	-	-	
-	-	-	-	-	

表38 木材生產—用材

按所有權分

單位：立方公尺

年、季別及地區別 Year, Season and District	總計 Grand Total			國	
	合計 Total	針葉樹 Conifers	闊葉樹 Hardwoods	合計	
				小計 Sub-Total	針葉樹 Conifers
<b>臺灣地區(Taiwan Region)</b>					
民國 97 年 (2008)	25135.05	20297.05	4838	22403.08	19611.84
民國 98 年 (2009)	25176.12	18946.7	6229.42	13996.48	12666.94
民國 99 年 (2010)	19130.85	10597.6	8533.25	10538.43	8737.86
<b>臺閩地區(Taiwan-Fuchien Region)</b>					
民國 100 年 (2011)	23272.61	17652.49	5620.12	14415.97	13182.9
民國 101 年 (2012)	24898.324	21341.422	3556.902	21587.506	19430.86
民國 102 年 (2013)	26784.99	21253.15	5531.84	25747.7	20429.59
民國 103 年 (2014)	37899.19	33167.16	4732.03	32071.67	30018.38
民國 104 年 (2015)	29869.94	26054.68	3815.26	27266.61	24671.94
民國 105 年 (2016)	24768.27	19705.98	5062.29	18799.74	17436.34
民國 106 年 (2017)	20591.4	16751.67	3839.73	16370.19	15335.13
上半年計	8 896.01	7 502.44	1 393.57	6 586.34	6 471.50
第 1 季 1st Season	5 022.57	4 160.91	861.66	4 012.51	3 933.01
第 2 季 2nd Season	3 873.44	3 341.53	531.91	2 573.83	2 538.49
下半年計	11 695.39	9 249.23	2 446.16	9 783.85	8 863.63
第 3 季 3rd Season	7 111.30	5 946.03	1 165.27	6 031.34	5 560.43
第 4 季 4th Season	4 584.09	3 303.20	1 280.89	3 752.51	3 303.20

Table 38 Timber Production-Saw-Timber

By Ownership

Unit : m<sup>3</sup>

Total 闊葉樹 Hardwoods	有 林務局轄屬 Organizations Under F.B.			National		
	合 計 Total			直 營 Direct Operating		
	小 計 Sub-Total	針葉樹 Conifers	闊葉樹 Hardwoods	小 計 Sub-Total	針葉樹 Conifers	闊葉樹 Hardwoods
2791.24	15780.44	14898.09	882.35	1550.56	1549.26	1.30
1329.54	7508.81	6954.26	554.55	987.81	885.83	101.98
1800.57	6690.95	5775.49	915.46	81.61	4.43	77.18
1233.07	7031.04	6682.94	348.1	1962.94	1781.91	181.03
2156.646	7057.06	6476.36	580.7	2744.51	2566.59	177.92
5318.11	19077.48	15198.51	3878.97	7630.58	7029	601.58
2053.29	22836.75	21286.42	1550.33	10533.37	9849.5	683.87
2594.67	14264.63	12749.32	1515.31	10170.37	10045.74	124.63
1363.4	11949.01	11194.55	754.46	7949.69	7825.68	124.01
1035.06	11203.63	10302.95	900.68	6715.94	6582.92	133.02
114.84	2 784.99	2 711.52	73.47	1 289.26	1 223.74	65.52
79.50	1 990.55	1 937.00	53.55	755.55	709.95	45.60
35.34	794.44	774.52	19.92	533.71	513.79	19.92
920.22	8 418.64	7 591.43	827.21	5 426.68	5 359.18	67.50
470.91	5 720.56	5 277.23	443.33	4 204.50	4 203.70	0.80
449.31	2 698.08	2 314.20	383.88	1 222.18	1 155.48	66.70



表38 木材生產—用材(續完)

按所有權分

單位：立方公尺

年、季別及地區別 Year, Season and District	國			有	
	林務局轄屬 Organizations Under F.B.			非林務局轄屬 合計	針葉樹 Conifers
	民營 Private Operating				
	小計 Sub-Total	針葉樹 Conifers	闊葉樹 Hardwoods	Total	Conifers
<b>臺灣地區(Taiwan Region)</b>					
民國 97 年 (2008)	14 229.88	13 348.83	881.05	6 622.64	4 713.75
民國 98 年 (2009)	6 521.00	6 068.43	452.57	6 487.67	5 712.68
民國 99 年 (2010)	6 609.34	5 771.06	838.28	3 847.48	2 962.37
<b>臺閩地區(Taiwan-Fuchien Region)</b>					
民國 100 年 (2011)	5 068.10	4 901.03	167.07	7 384.93	6 499.96
民國 101 年 (2012)	4 312.55	3 909.77	402.78	14 530.45	12 954.50
民國 102 年 (2013)	11 446.90	8 169.51	3 277.39	6 670.22	5 231.08
民國 103 年 (2014)	12 303.38	11 436.92	866.46	9 234.92	8 731.96
民國 104 年 (2015)	4 094.26	2 703.58	1 390.68	13 001.98	11 922.62
民國 105 年 (2016)	3 999.32	3 368.87	630.45	6 850.73	6 241.79
民國 106 年 (2017)	4 487.69	3 720.03	767.66	5 166.56	5 032.18
上半年計	1 495.73	1 487.78	7.95	3 801.35	3 759.98
第 1 季 1st Season	1 235.00	1 227.05	7.95	2 021.96	1 996.01
第 2 季 2nd Season	260.73	260.73	-	1 779.39	1 763.97
下半年計	2 991.96	2 232.25	759.71	1 365.21	1 272.20
第 3 季 3rd Season	1 516.06	1 073.53	442.53	310.78	283.20
第 4 季 4th Season	1 475.90	1 158.72	317.18	1 054.43	989.00

Table 38 Timber Production-Saw-Timber (Concluded)

## By Ownership

Unit : m<sup>3</sup>

National	公 有 Public			私 有 Private		
Organizations Outside F.B.	合 計	針 葉 樹	闊 葉 樹	合 計	針 葉 樹	闊 葉 樹
闊 葉 樹						
Hardwoods	Total	Conifers	Hardwoods	Total	Conifers	Hardwoods
1 908.89	-	-	-	2 731.97	685.21	2 046.76
774.99	218.03	78.80	139.23	10 961.61	6 200.96	4 760.65
885.11	-	-	-	8 592.42	1 859.74	6 732.68
884.97	52.18	52.18	-	8 804.46	4 417.41	4 387.05
1 575.95	385.07	382.20	2.87	2 925.75	1 528.36	1 397.39
1 439.14	171.90	144.60	27.30	865.39	678.96	186.43
502.96	182.00	182.00	-	5 645.52	2 966.78	2 678.74
1 079.36	38.70	38.70	-	2 564.63	1 344.04	1 220.59
608.94	-	-	-	5 968.53	2 269.64	3 698.89
134.38	68.50	-	68.50	4 152.71	1 416.54	2 736.17
41.37	-	-	-	2 309.67	1 030.94	1 278.73
25.95	-	-	-	1 010.06	227.90	782.16
15.42	-	-	-	1 299.61	803.04	496.57
93.01	68.50	-	68.50	1 843.04	385.60	1 457.44
27.58	35.70	-	35.70	1 044.26	385.60	658.66
65.43	32.80	-	32.80	798.78	-	798.78

表39 木材生產—用材

## (1) 臺閩地區—按樹種分

單位：立方公尺

民國106年

樹 種 別 Tree Species	總 計 Grand Total			林 務 局 Organizations	
	合 計 Total	上 半 年 Jan. – June	下 半 年 July – Dec.	合 計 Total	上 半 年 Jan. – June
	<b>針葉樹總計 Conifers Total</b>	<b>16 751.67</b>	<b>7 502.44</b>	<b>9 249.23</b>	<b>10 302.95</b>
<b>一級木小計 1st Class Sub-Total</b>	<b>768.32</b>	<b>360.46</b>	<b>407.86</b>	<b>384.11</b>	<b>360.46</b>
扁 柏 <i>Chamaecyparis taiwanensis</i>	46.95	34.31	12.64	46.17	34.31
紅 檜 <i>Chamaecyparis formosensis</i>	123.52	112.54	10.98	121.84	112.54
肖 楠 <i>Calocedrus formosana</i>	136.47	133.98	2.49	136.47	133.98
香 杉 <i>Cunninghamia konishii</i>	461.38	79.63	381.75	79.63	79.63
紅 豆 杉 <i>Taxus sumatrana</i>	-	-	-	-	-
<b>二級木小計 2nd Class Sub-Total</b>	<b>15 983.35</b>	<b>7 141.98</b>	<b>8 841.37</b>	<b>9 918.84</b>	<b>2 351.06</b>
臺 灣 杉 <i>Taiwania cryptomerioides</i>	2 823.99	546.33	2 277.66	2 550.83	543.74
柳 杉 <i>Cryptomeria japonica</i>	5 891.91	1 867.23	4 024.68	5 209.73	1 226.01
杉 木 <i>Cunninghamia lanceolata</i>	7 142.16	4 680.26	2 461.90	2 043.30	537.67
琉 球 松 <i>Pinus luchuensis</i>	4.10	4.10	-	-	-
其他針葉樹 Other Conifers	121.19	44.06	77.13	114.98	43.64
<b>闊葉樹總計 Hardwoods Total</b>	<b>3 839.73</b>	<b>1 393.57</b>	<b>2 446.16</b>	<b>900.68</b>	<b>73.47</b>
烏 心 石 <i>Michelia formosana</i>	-	-	-	-	-
檫 木 <i>Zelkova serrata</i>	26.04	2.81	23.23	0.52	0.52
牛 樟 <i>Cinnamomum kanehirae</i>	29.96	-	29.96	29.96	-
樟 樹 <i>Cinnamomum camphora</i>	144.49	2.75	141.74	3.31	2.37
楠 木 類 <i>Machilus spp.</i>	78.36	4.44	73.92	66.51	3.44
槲 櫟 類 <i>Oak spp.</i>	128.20	0.33	127.87	128.20	0.33
相 思 樹 <i>Acacia confusa</i>	543.41	155.95	387.46	112.62	-
桃 花 心 木 <i>Swietenia mahagoni</i>	-	-	-	-	-
三 年 桐 <i>Aleurites fordii</i>	3.30	-	3.30	3.30	-
泡 桐 <i>Paulownia fortunei</i>	0.23	0.23	-	-	-
赤 楊 <i>Alnus formosana</i>	-	-	-	-	-
山 黃 麻 <i>Trema orientalis</i>	36.21	11.13	25.08	26.33	7.95
其他闊葉樹 Other Hardwoods	2 849.53	1 215.93	1 633.60	529.93	58.86

附註：1. 表列縣市政府資料包含直轄市用材生產數據資料。

2. 表列資料總數與細數之和因四捨五入調整尾數故未盡相符。

Table 39 Timber Production-Saw-Timber

## (1) Taiwan-Fuchien Region-by Tree Species

2017							Unit : m <sup>3</sup>
轄 屬	縣 市 政 府			有 關 機 關			
Under F.B.	County and City Governments			Agencies			
下 半 年	合 計	上 半 年	下 半 年	合 計	上 半 年	下 半 年	
July-Dec.	Total	Jan.-June	July-Dec.	Total	Jan.-June	July-Dec.	
<b>7 591.43</b>	<b>5 255.42</b>	<b>4 300.64</b>	<b>954.78</b>	<b>1 193.30</b>	<b>490.28</b>	<b>703.02</b>	
<b>23.65</b>	-	-	-	<b>384.21</b>	-	<b>384.21</b>	
11.86	-	-	-	0.78	-	0.78	
9.30	-	-	-	1.68	-	1.68	
2.49	-	-	-	-	-	-	
-	-	-	-	381.75	-	381.75	
-	-	-	-	-	-	-	
<b>7 567.78</b>	<b>5 255.42</b>	<b>4 300.64</b>	<b>954.78</b>	<b>809.09</b>	<b>490.28</b>	<b>318.81</b>	
2 007.09	68.60	-	68.60	204.56	2.59	201.97	
3 983.72	251.30	251.30	-	430.88	389.92	40.96	
1 505.63	4 931.20	4 045.24	885.96	167.66	97.35	70.31	
	4.10	4.10		-			
71.34	0.22	-	0.22	5.99	0.42	5.57	
<b>827.21</b>	<b>2 880.16</b>	<b>1 295.88</b>	<b>1 584.28</b>	<b>58.89</b>	<b>24.22</b>	<b>34.67</b>	
	-			-			
	9.35		9.35	16.17	2.29	13.88	
29.96	-			-			
0.94	138.08		138.08	3.10	0.38	2.72	
63.07	10.85		10.85	1.00	1.00		
127.87	-			-			
112.62	425.05	155.95	269.10	5.74		5.74	
	-			-			
3.30	-			-			
	-			0.23	0.23		
	-			-			
18.38	-			9.88	3.18	6.70	
471.07	2 296.83	1 139.93	1 156.90	22.77	17.14	5.63	

Note : 1. The timber production data of New Taipei, Taipei, Taoyuan, Taichung, Tainan, and Kaohsiung Cities is included in the above list.  
2. Data may not add to totals because of rounding.

表39 木材生產—用材（續一）

## (2)林務局轄屬—按樹種分

單位：立方公尺

民國106年

樹 種 別 Tree Species	總 計 Grand Total	羅東林區管理處 Luodong F.D.O.	新竹林區管理處 Hsinchu F.D.O.	東勢林區管理處 Dongshih F.D.O.
<b>針葉樹總計 Conifers Total</b>	<b>10 302.95</b>	<b>1 427.26</b>	<b>2 502.57</b>	<b>333.72</b>
<b>一級木小計 1st Class Sub-Total</b>	<b>384.11</b>	<b>146.22</b>	<b>56.77</b>	<b>-</b>
扁 柏 <i>Chamaecyparis taiwanensis</i>	46.17	13.59	32.58	
紅 檜 <i>Chamaecyparis formosensis</i>	121.84		17.20	
肖 楠 <i>Calocedrus formosana</i>	136.47	132.63	3.84	
香 杉 <i>Cunninghamia konishii</i>	79.63		3.15	
紅 豆 杉 <i>Taxus sumatrana</i>	-	-	-	-
<b>二級木小計 2nd Class Sub-Total</b>	<b>9 918.84</b>	<b>1 281.04</b>	<b>2 445.80</b>	<b>333.72</b>
臺 灣 杉 <i>Taiwania cryptomerioides</i>	2 550.83	30.00	0.07	
柳 杉 <i>Cryptomeria japonica</i>	5 209.73	1 251.04	2 046.18	88.27
杉 木 <i>Cunninghamia lanceolata</i>	2 043.30		305.13	236.72
琉 球 松 <i>Pinus luchuensis</i>	-			
其他針葉樹 Other Conifers	114.98		94.42	8.73
<b>闊葉樹總計 Hardwoods Total</b>	<b>900.68</b>	<b>2.55</b>	<b>44.86</b>	<b>50.84</b>
烏 心 石 <i>Michelia formosana</i>	-			
檫 木 <i>Zelkova serrata</i>	0.52		0.05	
牛 樟 <i>Cinnamomum kanehirae</i>	29.96		28.96	
樟 樹 <i>Cinnamomum camphora</i>	3.31	2.37		
楠 木 類 <i>Machilus spp.</i>	66.51			
槠 櫟 類 <i>Oak spp.</i>	128.20			
相 思 樹 <i>Acacia confusa</i>	112.62			
桃 花 心 木 <i>Swietenia mahagoni</i>	-			
三 年 桐 <i>Aleurites fordii</i>	3.30			
泡 桐 <i>Paulownia fortunei</i>	-			
赤 楊 <i>Alnus formosana</i>	-			
山 黃 麻 <i>Trema orientalis</i>	26.33			
其他闊葉樹 Other Hardwoods	529.93	0.18	15.85	50.84

Table 39 Timber Production-Saw-Timber (Cont'd 1)

## (2) Organizations Under F.B.-by Tree Species

2017					Unit : m <sup>3</sup>
南投林區管理處	嘉義林區管理處	屏東林區管理處	臺東林區管理處	花蓮林區管理處	
Nantou F.D.O.	Chiayi F.D.O.	Pingtung F.D.O.	Taitung F.D.O.	Hualien F.D.O.	
<b>1 968.79</b>	<b>530.71</b>	<b>601.29</b>	<b>2 783.67</b>	<b>154.94</b>	
-	-	-	<b>179.30</b>	<b>1.82</b>	
			102.82	1.82	
			76.48		
-	-	-	-	-	
<b>1 968.79</b>	<b>530.71</b>	<b>601.29</b>	<b>2 604.37</b>	<b>153.12</b>	
1 528.66	73.19		917.93	0.98	
			1 686.44	137.80	
440.13	457.52	601.29		2.51	
				11.83	
<b>24.52</b>	<b>7.95</b>	<b>272.20</b>	<b>435.44</b>	<b>62.32</b>	
				0.47	
				1.00	
0.94					
			62.02	4.49	
			127.87	0.33	
5.20		32.20	75.22		
		3.30			
18.38	7.95				
		236.70	170.33	56.03	

表39 木材生產—用材（續二）

(i) 林務局轄屬—直營—按樹種分

單位：立方公尺

民國106年

樹 種 別 Tree Species	合 計 Total	羅東林區管理處 Luodong F.D.O.	新竹林區管理處 Hsinchu F.D.O.	東勢林區管理處 Dongshih F.D.O.
<b>針葉樹總計 Conifers Total</b>	<b>6 582.92</b>	<b>1 427.26</b>	<b>151.26</b>	<b>97.00</b>
<b>一級木小計 1st Class Sub-Total</b>	<b>384.11</b>	<b>146.22</b>	<b>56.77</b>	-
扁 柏 <i>Chamaecyparis taiwanensis</i>	46.17	13.59	32.58	-
紅 檜 <i>Chamaecyparis formosensis</i>	121.84	-	17.20	-
肖 楠 <i>Calocedrus formosana</i>	136.47	132.63	3.84	-
香 杉 <i>Cunninghamia konishii</i>	79.63	-	3.15	-
紅 豆 杉 <i>Taxus sumatrana</i>	-	-	-	-
<b>二級木小計 2nd Class Sub-Total</b>	<b>6 198.81</b>	<b>1 281.04</b>	<b>94.49</b>	<b>97.00</b>
臺 灣 杉 <i>Taiwania cryptomerioides</i>	2 477.64	30.00	0.07	-
柳 杉 <i>Cryptomeria japonica</i>	3 163.55	1 251.04	-	88.27
杉 木 <i>Cunninghamia lanceolata</i>	442.64	-	-	-
琉 球 松 <i>Pinus luchuensis</i>	-	-	-	-
其他針葉樹 Other Conifers	114.98	-	94.42	8.73
<b>闊葉樹總計 Hardwoods Total</b>	<b>133.02</b>	<b>2.55</b>	<b>44.86</b>	-
烏 心 石 <i>Michelia formosana</i>	-	-	-	-
檫 木 <i>Zelkova serrata</i>	0.52	-	0.05	-
牛 樟 <i>Cinnamomum kanehirae</i>	29.96	-	28.96	-
樟 樹 <i>Cinnamomum camphora</i>	3.31	2.37	-	-
楠 木 類 <i>Machilus spp.</i>	6.39	-	-	-
槠 櫟 類 <i>Oak spp.</i>	4.47	-	-	-
相 思 樹 <i>Acacia confusa</i>	5.20	-	-	-
桃 花 心 木 <i>Swietenia mahagoni</i>	-	-	-	-
三 年 桐 <i>Aleurites fordii</i>	-	-	-	-
泡 桐 <i>Paulownia fortunei</i>	-	-	-	-
赤 楊 <i>Alnus formosana</i>	-	-	-	-
山 黃 麻 <i>Trema orientalis</i>	11.11	-	-	-
其他闊葉樹 Other Hardwoods	72.06	0.18	15.85	-

Table 39 Timber Production-Saw-Timber (Cont'd 2)

( i ) Organizations Under F.B.-Direct Operating-by Tree Species

2017					Unit : m <sup>3</sup>
南投林區管理處	嘉義林區管理處	屏東林區管理處	臺東林區管理處	花蓮林區管理處	
Nantou F.D.O.	Chiayi F.D.O.	Pingtung F.D.O.	Taitung F.D.O.	Hualien F.D.O.	
<b>1 968.79</b>	-	-	<b>2 783.67</b>	<b>154.94</b>	
-	-	-	<b>179.30</b>	<b>1.82</b>	
-	-	-	-	-	
-	-	-	102.82	1.82	
-	-	-	-	-	
-	-	-	76.48	-	
-	-	-	-	-	
<b>1 968.79</b>	-	-	<b>2 604.37</b>	<b>153.12</b>	
1 528.66	-	-	917.93	0.98	
-	-	-	1 686.44	137.80	
440.13	-	-	-	2.51	
-	-	-	-	-	
-	-	-	-	11.83	
<b>17.25</b>	-	-	<b>6.04</b>	<b>62.32</b>	
-	-	-	-	-	
-	-	-	-	0.47	
-	-	-	-	1.00	
0.94	-	-	-	-	
-	-	-	1.90	4.49	
-	-	-	4.14	0.33	
5.20	-	-	-	-	
-	-	-	-	-	
-	-	-	-	-	
-	-	-	-	-	
-	-	-	-	-	
11.11	-	-	-	-	
-	-	-	-	56.03	



表39 木材生產—用材（續三）

(ii) 林務局轄屬—民營—按樹種分

單位：立方公尺

民國106年

樹 種 別 Tree Species	合 計 Total	羅東林區管理處 Luodong F.D.O.	新竹林區管理處 Hsinchu F.D.O.	東勢林區管理處 Dongshih F.D.O.
<b>針葉樹總計 Conifers Total</b>	<b>3 720.03</b>	-	<b>2 351.31</b>	<b>236.72</b>
<b>一級木小計 1st Class Sub-Total</b>	-	-	-	-
扁 柏 <i>Chamaecyparis taiwanensis</i>	-	-	-	-
紅 檜 <i>Chamaecyparis formosensis</i>	-	-	-	-
肖 楠 <i>Calocedrus formosana</i>	-	-	-	-
香 杉 <i>Cunninghamia konishii</i>	-	-	-	-
紅 豆 杉 <i>Taxus sumatrana</i>	-	-	-	-
<b>二級木小計 2nd Class Sub-Total</b>	<b>3 720.03</b>	-	<b>2 351.31</b>	<b>236.72</b>
臺 灣 杉 <i>Taiwania cryptomerioides</i>	73.19	-	-	-
柳 杉 <i>Cryptomeria japonica</i>	2 046.18	-	2 046.18	-
杉 木 <i>Cunninghamia lanceolata</i>	1 600.66	-	305.13	236.72
琉 球 松 <i>Pinus luchuensis</i>	-	-	-	-
其他針葉樹 Other Conifers	-	-	-	-
<b>闊葉樹總計 Hardwoods Total</b>	<b>767.66</b>	-	-	<b>50.84</b>
烏 心 石 <i>Michelia formosana</i>	-	-	-	-
檫 木 <i>Zelkova serrata</i>	-	-	-	-
牛 樟 <i>Cinnamomum kanehirae</i>	-	-	-	-
樟 樹 <i>Cinnamomum camphora</i>	-	-	-	-
楠 木 類 <i>Machilus spp.</i>	60.12	-	-	-
槠 櫟 類 <i>Oak spp.</i>	123.73	-	-	-
相 思 樹 <i>Acacia confusa</i>	107.42	-	-	-
桃 花 心 木 <i>Swietenia mahagoni</i>	-	-	-	-
三 年 桐 <i>Aleurites fordii</i>	3.30	-	-	-
泡 桐 <i>Paulownia fortunei</i>	-	-	-	-
赤 楊 <i>Alnus formosana</i>	-	-	-	-
山 黃 麻 <i>Trema orientalis</i>	15.22	-	-	-
其他闊葉樹 Other Hardwoods	457.87	-	-	50.84

Table 39 Timber Production-Saw-Timber (Cont'd 3)

( ii ) Organizations Under F.B.-Private Operating-by Tree Species

2017					Unit : m <sup>3</sup>
南投林區管理處	嘉義林區管理處	屏東林區管理處	臺東林區管理處	花蓮林區管理處	
Nantou F.D.O.	Chiayi F.D.O.	Pingtung F.D.O.	Taitung F.D.O.	Hualien F.D.O.	
-	<b>530.71</b>	<b>601.29</b>	-	-	
-	-	-	-	-	
-	-	-	-	-	
-	-	-	-	-	
-	-	-	-	-	
-	-	-	-	-	
-	<b>530.71</b>	<b>601.29</b>	-	-	
-	73.19	-	-	-	
-	-	-	-	-	
-	457.52	601.29	-	-	
-	-	-	-	-	
-	-	-	-	-	
<b>7.27</b>	<b>7.95</b>	<b>272.20</b>	<b>429.40</b>	-	
-	-	-	-	-	
-	-	-	-	-	
-	-	-	-	-	
-	-	-	-	60.12	
-	-	-	-	123.73	
-	-	32.20	75.22	-	
-	-	-	-	-	
-	-	3.30	-	-	
-	-	-	-	-	
-	-	-	-	-	
7.27	7.95	-	-	-	
-	-	236.70	170.33	-	

表39 木材生產—用材（續四）

(3)直轄市、縣市政府、有關機關—按樹種分

單位：立方公尺

民國106年

樹 種 別 Tree Species	總 計 Grand Total	新北市政府 New Taipei City G.	臺北市政府 Taipei City G.
<b>針葉樹總計 Conifers Total</b>	<b>6 448.72</b>	<b>4.10</b>	-
<b>一級木小計 1st Class Sub-Total</b>	<b>384.21</b>	-	-
扁 柏 <i>Chamaecyparis taiwanensis</i>	0.78	-	-
紅 檜 <i>Chamaecyparis formosensis</i>	1.68	-	-
肖 楠 <i>Calocedrus formosana</i>	-	-	-
香 杉 <i>Cunninghamia konishii</i>	381.75	-	-
紅 豆 杉 <i>Taxus sumatrana</i>	-	-	-
<b>二級木小計 2nd Class Sub-Total</b>	<b>6 064.51</b>	<b>4.10</b>	-
臺 灣 杉 <i>Taiwania cryptomerioides</i>	273.16	-	-
柳 杉 <i>Cryptomeria japonica</i>	682.18	-	-
杉 木 <i>Cunninghamia lanceolata</i>	5 098.86	-	-
琉 球 松 <i>Pinus luchuensis</i>	4.10	4.10	-
其他針葉樹 Other Conifers	6.21	-	-
<b>闊葉樹總計 Hardwoods Total</b>	<b>2 939.05</b>	-	-
烏 心 石 <i>Michelia formosana</i>	-	-	-
欖 木 <i>Zelkova serrata</i>	25.52	-	-
牛 樟 <i>Cinnamomum kanehirae</i>	-	-	-
樟 樹 <i>Cinnamomum camphora</i>	141.18	-	-
楠 木 類 <i>Machilus spp.</i>	11.85	-	-
槲 櫟 類 <i>Oak spp.</i>	-	-	-
相 思 樹 <i>Acacia confusa</i>	430.79	-	-
桃 花 心 木 <i>Swietenia mahagoni</i>	-	-	-
三 年 桐 <i>Aleurites fordii</i>	-	-	-
泡 桐 <i>Paulownia fortunei</i>	0.23	-	-
赤 楊 <i>Alnus formosana</i>	-	-	-
山 黃 麻 <i>Trema orientalis</i>	9.88	-	-
其他闊葉樹 Other Hardwoods	2 319.60	-	-



表39 木材生產—用材（續五）

(3) 直轄市、縣市政府、有關機關—按樹種分

單位：立方公尺

民國106年

樹 種 別 Tree Species	苗栗縣政府 Miaoli C.G.	彰化縣政府 Changhua C. G.	南投縣政府 Nantou C.G.
<b>針葉樹總計 Conifers Total</b>	<b>768.65</b>	-	-
<b>一級木小計 1st Class Sub-Total</b>	-	-	-
扁 柏 <i>Chamaecyparis taiwanensis</i>	-	-	-
紅 檜 <i>Chamaecyparis formosensis</i>	-	-	-
肖 楠 <i>Calocedrus formosana</i>	-	-	-
香 杉 <i>Cunninghamia konishii</i>	-	-	-
紅 豆 杉 <i>Taxus sumatrana</i>	-	-	-
<b>二級木小計 2nd Class Sub-Total</b>	<b>768.65</b>	-	-
臺 灣 杉 <i>Taiwania cryptomerioides</i>	-	-	-
柳 杉 <i>Cryptomeria japonica</i>	98.00	-	-
杉 木 <i>Cunninghamia lanceolata</i>	670.65	-	-
琉 球 松 <i>Pinus luchuensis</i>	-	-	-
其他針葉樹 Other Conifers	-	-	-
<b>闊葉樹總計 Hardwoods Total</b>	<b>324.86</b>	-	<b>2.46</b>
烏 心 石 <i>Michelia formosana</i>	-	-	-
欖 木 <i>Zelkova serrata</i>	8.40	-	-
牛 樟 <i>Cinnamomum kanehirae</i>	-	-	-
樟 樹 <i>Cinnamomum camphora</i>	122.06	-	-
楠 木 類 <i>Machilus spp.</i>	-	-	-
槲 櫟 類 <i>Oak spp.</i>	-	-	-
相 思 樹 <i>Acacia confusa</i>	184.60	-	-
桃 花 心 木 <i>Swietenia mahagoni</i>	-	-	-
三 年 桐 <i>Aleurites fordii</i>	-	-	-
泡 桐 <i>Paulownia fortunei</i>	-	-	-
赤 楊 <i>Alnus formosana</i>	-	-	-
山 黃 麻 <i>Trema orientalis</i>	-	-	-
其他闊葉樹 Other Hardwoods	9.80	-	2.46

Table 39 Timber Production-Saw-Timber (Cont'd 5)

(3) County & City Governments, and Other Agencies  
- by Tree Species

2017						Unit : m <sup>3</sup>
雲林縣政府	嘉義縣政府	屏東縣政府	臺東縣政府	花蓮縣政府	澎湖縣政府	
Yunlin C.G.	Chiayi C.G.	Pingtung C. G.	Taitung C.G.	Hualien C. G.	Penghu C.G.	
-	<b>350.78</b>	-	-	-	-	-
-	-	-	-	-	-	-
-	-	-	-	-	-	-
-	-	-	-	-	-	-
-	-	-	-	-	-	-
-	-	-	-	-	-	-
-	<b>350.78</b>	-	-	-	-	-
-	68.60	-	-	-	-	-
-	-	-	-	-	-	-
-	281.96	-	-	-	-	-
-	-	-	-	-	-	-
-	0.22	-	-	-	-	-
-	<b>58.34</b>	-	<b>504.77</b>	-	-	-
-	-	-	-	-	-	-
-	0.95	-	-	-	-	-
-	-	-	-	-	-	-
-	16.02	-	-	-	-	-
-	10.85	-	-	-	-	-
-	-	-	-	-	-	-
-	-	-	240.45	-	-	-
-	-	-	-	-	-	-
-	-	-	-	-	-	-
-	-	-	-	-	-	-
-	30.52	-	264.32	-	-	-

表39 木材生產—用材（續完）  
 (3) 直轄市、縣市政府、有關機關—按樹種分

單位：立方公尺

民國106年

樹 種 別 Tree Species	基隆市政府 Keelung C.G.	新竹市政府 Hsinchu C.G.	嘉義市政府 Chiayi C.G.
<b>針葉樹總計 Conifers Total</b>	-	-	-
<b>一級木小計 1st Class Sub-Total</b>	-	-	-
扁 柏 <i>Chamaecyparis taiwanensis</i>	-	-	-
紅 檜 <i>Chamaecyparis formosensis</i>	-	-	-
肖 楠 <i>Calocedrus formosana</i>	-	-	-
香 杉 <i>Cunninghamia konishii</i>	-	-	-
紅 豆 杉 <i>Taxus sumatrana</i>	-	-	-
<b>二級木小計 2nd Class Sub-Total</b>	-	-	-
臺 灣 杉 <i>Taiwania cryptomerioides</i>	-	-	-
柳 杉 <i>Cryptomeria japonica</i>	-	-	-
杉 木 <i>Cunninghamia lanceolata</i>	-	-	-
琉 球 松 <i>Pinus luchuensis</i>	-	-	-
其他針葉樹 Other Conifers	-	-	-
<b>闊葉樹總計 Hardwoods Total</b>	-	-	-
烏 心 石 <i>Michelia formosana</i>	-	-	-
欖 木 <i>Zelkova serrata</i>	-	-	-
牛 樟 <i>Cinnamomum kanehirae</i>	-	-	-
樟 樹 <i>Cinnamomum camphora</i>	-	-	-
楠 木 類 <i>Machilus spp.</i>	-	-	-
槠 櫟 類 <i>Oak spp.</i>	-	-	-
相 思 樹 <i>Acacia confusa</i>	-	-	-
桃 花 心 木 <i>Swietenia mahagoni</i>	-	-	-
三 年 桐 <i>Aleurites fordii</i>	-	-	-
泡 桐 <i>Paulownia fortunei</i>	-	-	-
赤 楊 <i>Alnus formosana</i>	-	-	-
山 黃 麻 <i>Trema orientalis</i>	-	-	-
其他闊葉樹 Other Hardwoods	-	-	-

Table 39 Timber Production-Saw-Timber (Concluded)

## (3) County &amp; City Governments, and Other Agencies

- by Tree Species

2017

Unit : m<sup>3</sup>

金門縣政府 Kinmen C. G.	連江縣政府 Lienchiang C. G.	森林保育處 F.C.M.A.	臺灣大學實驗林 管理處 NTU Experimental F.O.	中興大學實驗林 管理處 NCHU Experimental F.O.	林業試驗所 Forestry Research Institute
-	-	-	<b>1 193.30</b>	-	-
-	-	-	<b>384.21</b>	-	-
-	-	-	0.78	-	-
-	-	-	1.68	-	-
-	-	-	-	-	-
-	-	-	381.75	-	-
-	-	-	-	-	-
-	-	-	<b>809.09</b>	-	-
-	-	-	204.56	-	-
-	-	-	430.88	-	-
-	-	-	167.66	-	-
-	-	-	-	-	-
-	-	-	5.99	-	-
-	-	-	<b>58.89</b>	-	-
-	-	-	-	-	-
-	-	-	16.17	-	-
-	-	-	-	-	-
-	-	-	3.10	-	-
-	-	-	1.00	-	-
-	-	-	-	-	-
-	-	-	5.74	-	-
-	-	-	-	-	-
-	-	-	-	-	-
-	-	-	0.23	-	-
-	-	-	-	-	-
-	-	-	9.88	-	-
-	-	-	22.77	-	-



表40 木材生產—用材

Table 40 Timber Production-Saw-Timber

按區域分

年別及地區別 Year, District	By District					Unit : m <sup>3</sup>
	總計 Grand Total	北部 North District	中部 Middle District	南部 South District	東部 East District	
<b>臺灣地區</b> (Taiwan Region)						
民國 97 年 (2008)	25 135.05	12 461.37	8 782.86	823.51	3 067.31	
民國 98 年 (2009)	25 176.12	14 430.13	8 466.82	946.45	1 332.72	
<b>臺閩地區</b> (Taiwan-Fuchien Region)						
民國 99 年 (2010)	19 130.85	13 917.86	4 621.37	236.73	354.89	
民國 100 年 (2011)	23 272.61	16 439.19	5 151.19	1 486.06	196.17	
民國 101 年 (2012)	24 898.32	11 908.62	3 655.26	7 989.26	1 345.18	
民國 102 年 (2013)	26 784.99	14 443.86	6 892.89	3 809.06	1 639.18	
民國 103 年 (2014)	37 899.19	21 947.54	8 026.50	4 771.15	3 154.00	
民國 104 年 (2015)	29 869.94	14 300.28	7 196.77	2 362.05	6 010.84	
民國 105 年 (2016)	24 768.27	14 706.23	6 209.61	401.17	3 451.26	
民國 106 年 (2017)	20 591.40	10 102.96	4 726.03	1 821.27	3 941.14	

表41 木材生產－薪材

Table 41 Timber Production-Firewood

按所有權分

年、季別及地區別 Year, Season and District	By Ownership			
	總計 Grand Total	國有 National	公有 Public	私有 Private
單位：立方公尺 Unit : m <sup>3</sup>				
<b>臺灣地區 (Taiwan Region)</b>				
民國 97 年 (2008)	6 059.27	3 776.76	-	2 282.51
民國 98 年 (2009)	2 624.11	553.94	-	2 070.17
<b>臺閩地區 (Taiwan-Fuchien Region)</b>				
民國 99 年 (2010)	295.71	295.71	-	-
民國 100 年 (2011)	740.38	445.09	-	295.29
民國 101 年 (2012)	2 542.47	296.43	-	2 246.04
民國 102 年 (2013)	8 122.64	824.14	108.41	7 190.09
民國 103 年 (2014)	4 188.66	58.14	7.80	4 122.72
民國 104 年 (2015)	7 761.68	352.22	76.00	7 333.46
民國 105 年 (2016)	7 142.48	504.22	243.30	6 394.96
民國 106 年 (2017)	4 825.13	644.98	-	4 180.15
上半年計	3 711.59	-	-	3 711.59
第 1 季 1st Season	782.96	-	-	782.96
第 2 季 2nd Season	2 928.63	-	-	2 928.63
下半年計	1 113.54	644.98	-	468.56
第 3 季 3rd Season	797.69	600.00	-	197.69
第 4 季 4th Season	315.85	44.98	-	270.87

資料來源：根據本局林區管理處、直轄市政府、縣市政府及有關機關造送之資料彙編。

Source : Based on the statistical reports submitted by the forest district offices of F.B., the local governments and the concerned forestry agencies individually.

表42 木材生產－薪 材

Table 42 Timber Production-Firewood

按區域分

年 別 及 地 區 別	By District				Unit : m <sup>3</sup>
Year, District	總 計	北 部	中 部	南 部	東 部
	Grand Total	North District	Middle District	South District	East District
<b>臺灣地區</b> (Taiwan Region)					
民 國 97 年 (2008)	6 059.27	263.30	2 807.33	556.33	2 432.31
民 國 98 年 (2009)	2 624.11	10.57	2 060.07	365.22	188.25
<b>臺閩地區</b> (Taiwan-Fuchien Region)					
民 國 99 年 (2010)	295.71	32.00	10.93	252.78	-
民 國 100 年 (2011)	740.38	6.51	318.76	232.46	182.65
民 國 101 年 (2012)	2 542.47	20.82	2 508.68	-	12.97
民 國 102 年 (2013)	8 122.64	792.48	7 137.91	3.39	188.86
民 國 103 年 (2014)	4 188.66	486.11	3 649.50	-	53.05
民 國 104 年 (2015)	7 761.68	1 003.45	6 476.82	-	281.41
民 國 105 年 (2016)	7 142.48	27.31	6 625.30	0.24	489.63
民 國 106 年 (2017)	4 825.13	600.00	3 988.62	-	236.51

表43 竹材生產  
Table 43 Bamboo Production  
按季別分

單位：支	By Season			Unit : Piece
年、季別及地區別	總計	林務局轄屬	縣市政府	有關機關
Year, Season and District	Grand Total	Organizations Under F.B.	County and City Governments	Agencies
<b>臺灣地區</b> (Taiwan Region)				
民國 97 年 (2008)	2 429 855	99 529	2 298 926	31 400
民國 98 年 (2009)	3 251 349	129 800	3 093 549	28 000
<b>臺閩地區</b> (Taiwan-Fuchien Region)				
民國 99 年 (2010)	3 261 170	127 676	3 073 953	59 541
民國 100 年 (2011)	1 881 250	150 120	1 706 230	24 900
民國 101 年 (2012)	1 741 762	135 974	1 543 368	62 420
民國 102 年 (2013)	1 512 360	96 906	1 389 354	26 100
民國 103 年 (2014)	2 384 297	107 236	2 255 251	21 810
民國 104 年 (2015)	2 390 335	129 091	2 229 564	31 680
民國 105 年 (2016)	1 800 701	52 218	1 714 783	33 700
民國 106 年 (2017)	1 169 130	29 044	1 103 016	37 070
上半年計	669 578	11 267	640 711	17 600
第 1 季 1st Season	319 577	9 225	304 252	6 100
第 2 季 2nd Season	350 001	2 042	336 459	11 500
下半年計	499 552	17 777	462 305	19 470
第 3 季 3rd Season	246 948	6 127	229 551	11 270
第 4 季 4th Season	252 604	11 650	232 754	8 200

附註：表列縣市政府資料包含直轄市竹材生產數據資料。

Note : The bamboo production data of New Taipei, Taipei, Taoyuan, Taichung, Tainan, and Kaohsiung Cities is included in the above list.

表44 竹材生產

按種類分

民國106年

單位：支

機 關 別 Agency	總 計 Grand Total	長 枝 竹 <i>Bambusa dolichoclada</i>	綠 竹 <i>Bambusa oldhamii</i>
<b>總 計 Grand Total</b>	<b>1 169 130</b>	<b>988</b>	<b>600</b>
<b>林 務 局 轄 屬 Organizations Under F.B.</b>	<b>29 044</b>	<b>932</b>	-
羅東林區管理處 Luodong F.D.O.	-	-	-
新竹林區管理處 Hsinchu F.D.O.	-	-	-
東勢林區管理處 Dongshih F.D.O.	-	-	-
南投林區管理處 Nantou F.D.O.	3 500	-	-
嘉義林區管理處 Chiayi F.D.O.	20 107	932	-
屏東林區管理處 Pingtung F.D.O.	1 110	-	-
臺東林區管理處 Taitung F.D.O.	4 327	-	-
花蓮林區管理處 Hualien F.D.O.	-	-	-
<b>有 關 機 關 Total Other Agencies</b>	<b>37 070</b>	-	-
森林保育處 F. C. M. A.	-	-	-
臺灣大學實驗林管理處 NTU Experimental F.O.	37 070	-	-
中興大學實驗林管理處 NCHU Experimental F.O.	-	-	-
林業試驗所 Forestry Research Institute	-	-	-
<b>直 轄 市 、 縣 市 政 府 Total County &amp; City G.</b>	<b>1 103 016</b>	<b>56</b>	<b>600</b>
新北市市政府 New Taipei City G.	28 880	-	-
臺北市市政府 Taipei City G.	-	-	-
桃園市政府 Taoyuan City G.	507 932	-	-
臺中市政府 Taichung City G.	-	-	-
臺南市政府 Tainan City G.	-	-	-
高雄市政府 Kaohsiung City G.	428	-	-
宜蘭縣政府 Yilan C. G.	-	-	-
新竹縣政府 Hsinchu C. G.	389 640	-	600
苗栗縣政府 Miaoli C. G.	147 200	-	-
彰化縣政府 Changhua C. G.	-	-	-
南投縣政府 Nantou C. G.	28 530	-	-
雲林縣政府 Yunlin C. G.	-	-	-
嘉義縣政府 Chiayi C. G.	56	56	-
屏東縣政府 Pingtung C. G.	-	-	-
臺東縣政府 Taitung C. G.	-	-	-
花蓮縣政府 Hualien C. G.	350	-	-
澎湖縣政府 Penghu C. G.	-	-	-
基隆市政府 Keelung C. G.	-	-	-
新竹市政府 Hsinchu C. G.	-	-	-
嘉義市政府 Chiayi C. G.	-	-	-
金門縣政府 Kinmen C. G.	-	-	-
連江縣政府 Lienchiang C. G.	-	-	-



## 表45 木材及竹材生產

按機關分

單位 木材：立方公尺  
竹：支

民國106年

機 關 別 Agency	木 材		
	總 計 Grand Total	用 材	
		合 計 Total	針 葉 樹 Conifers
<b>總 計 Grand Total</b>	<b>25 512.01</b>	<b>20 591.40</b>	<b>16 751.67</b>
<b>林 務 局 轄 屬 Organizations Under</b>	<b>11 942.24</b>	<b>11 203.63</b>	<b>10 302.95</b>
羅東林區管理處 Luodong F.D.O.	1 429.81	1 429.81	1 427.26
新竹林區管理處 Hsinchu F.D.O.	3 147.43	2 547.43	2 502.57
東勢林區管理處 Dongshih F.D.O.	384.58	384.56	333.72
南投林區管理處 Nantou F.D.O.	1 993.31	1 993.31	1 968.79
嘉義林區管理處 Chiayi F.D.O.	541.39	538.66	530.71
屏東林區管理處 Pingtung F.D.O.	873.49	873.49	601.29
臺東林區管理處 Taitung F.D.O.	3 354.97	3 219.11	2 783.67
花蓮林區管理處 Hualien F.D.O.	217.26	217.26	154.94
<b>有 關 機 關 Total Other Agencies</b>	<b>1 254.04</b>	<b>1 252.19</b>	<b>1 193.30</b>
森林保育處 F. C. M. A.	-	-	-
臺灣大學實驗林管理 NTU Experimental F.O.	1 254.04	1 252.19	1 193.30
中興大學實驗林管理 NCHU Experimental F.O.	-	-	-
林業試驗所 Forestry Research Institute	-	-	-
<b>直 轄 市、縣 市 政 府 Total County &amp; City G.</b>	<b>12 315.73</b>	<b>8 135.58</b>	<b>5 255.42</b>
新北市市政府 New Taipei City G.	4.10	4.10	4.10
臺北市市政府 Taipei City G.	-	-	-
桃園市政府 Taoyuan City G.	-	-	-
臺中市政府 Taichung City G.	-	-	-
臺南市政府 Tainan City G.	-	-	-
高雄市政府 Kaohsiung City G.	-	-	-
宜蘭縣政府 Yilan C. G.	-	-	-
新竹縣政府 Hsinchu C. G.	6 121.62	6 121.62	4 131.89
苗栗縣政府 Miaoli C. G.	5 082.11	1 093.51	768.65
彰化縣政府 Changhua C. G.	-	-	-
南投縣政府 Nantou C. G.	2.46	2.46	-
雲林縣政府 Yunlin C. G.	-	-	-
嘉義縣政府 Chiayi C. G.	409.12	409.12	350.78
屏東縣政府 Pingtung C. G.	696.32	504.77	-
臺東縣政府 Taitung C. G.	-	-	-
花蓮縣政府 Hualien C. G.	-	-	-
澎湖縣政府 Penghu C. G.	-	-	-
基隆市政府 Keelung C. G.	-	-	-
新竹市政府 Hsinchu C. G.	-	-	-
嘉義市政府 Chiayi C. G.	-	-	-
金門縣政府 Kinmen C. G.	-	-	-
連江縣政府 Lienchiang C. G.	-	-	-





表46 林產品生產量值

按區域分

木材：立方公尺  
 單位 竹：千 支  
 價值：千 元

年 別 及 地 區 別  Year, District	總 價 值  Total Value	主 產 物 價 值 合 計				
		主 產 物 價 值 合 計		木 用 計		
		Total Value of Main-products		Total		Sub-Total
		數 量 Quantity	價 值 Value	數 量 Quantity	價 值 Value	計
<b>臺灣地區 (Taiwan Region)</b>						
民國 97 年 (2008)	445 114	129 592	31 231.14	109 667	25 135.05	100 653
民國 98 年 (2009)	416 165	117 069	27 890.57	90 733	25 176.12	86 923
<b>臺閩地區 (Taiwan-Fuchien Region)</b>						
民國 99 年 (2010)	390 062	88 363	19 467.70	61 622	19 130.85	61 174
民國 100 年 (2011)	388 278	103 557	24 213.16	87 943	23 272.61	86 621
民國 101 年 (2012)	374 936	147 614	27 480.61	132 809	24 898.32	129 043
民國 102 年 (2013)	431 659	184 626	34 923.12	171 771	26 784.99	157 134
民國 103 年 (2014)	381 613	234 872	42 167.54	214 367	37 899.19	205 172
民國 104 年 (2015)	243 783	165 243	37 637.49	144 686	29 869.94	124 912
民國 105 年 (2016)	206 886	128 024	31 961.85	112 358	24 768.27	93 943
民國 106 年 (2017)	167 296	110 023	25 512.01	99 735	20 591.40	83 753
北 部 North District	56 097	54 092	10 702.96	45 939	10 102.96	43 970
中 部 Middle District	33 065	32 731	8 716.50	30 828	4 726.03	17 734
南 部 South District	52 999	6 935	1 824.00	6 744	1 821.27	6 740
東 部 East District	25 136	16 266	4 268.55	16 225	3 941.14	15 310

附 註：1.價值計算：針葉樹按天針一、天針二、人工林，闊葉樹按天然林、人工林之個別單價計列。  
 2.表列資料總數與細數之和因四捨五入調整尾數故未盡相符。

Table 46 Production and Value of Forestry

By District

Timber : m<sup>3</sup>  
 Unit Bamboo : 1,000 Piece  
 Value : \$1,000

Main-products										副產物 價 值  Value of By-products
材								竹		
Saw-Timber				薪 材				Bamboo		
針 葉 樹 Conifers		闊 葉 樹 Hardwoods		Firewood		枝 梢 材 Mill-wood				
數 量 Quantity	價 值 Value	數 量 Quantity	價 值 Value	數 量 Quantity	價 值 Value	數 量 Quantity	價 值 Value	數 量 Quantity	價 值 Value	
20 297.05	87 010	4 838.00	13 643	6 059.27	8 956	36.82	59	2 430	19 925	315 522
18 946.70	70 974	6 229.42	15 949	2 624.11	3 665	90.34	145	3 251	26 336	299 096
10 597.60	40 547	8 533.25	20 627	295.71	381	41.14	67	3 261	26 742	301 699
17 652.49	72 772	5 620.12	13 850	740.38	992	200.17	330	1 881	15 614	284 720
21 341.42	118 634	3 556.90	10 409	2 542.47	3 701	39.82	66	1 742	14 805	227 321
21 253.15	140 140	5 531.84	16 994	8 122.64	14 611	15.49	26	1 512	12 855	247 034
33 167.16	190 675	4 732.03	14 496	4 188.66	9 063	79.69	132	2 384	20 505	146 741
26 054.68	113 172	3 815.26	11 740	7 761.68	19 764	5.87	10	2 390	20 557	78 540
19 705.98	78 353	5 062.29	15 590	7 142.48	18 333	51.10	82	1 801	15 666	78 861
16 751.67	71 338	3 839.73	12 415	4 825.13	15 836	95.48	146	1 169	10 288	57 273
8 065.82	37 373	2 037.14	6 597	600.00	1 969			926	8 153	2 005
4 264.46	16 238	461.57	1 496	3 988.62	13 091	1.85	3	216	1 903	334
1 482.78	5 643	338.49	1 097			2.73	4	22	191	46 064
2 938.61	12 084	1 002.53	3 226	236.51	776	90.90	139	5	41	8 870

Note : 1. Value calculation: conifers based on the individual unit price of conifer 1st class, conifer 2nd class and plantation conifer;  
 hardwoods based on the individual unit price of natural and plantation hardwoods.  
 2. Data may not add to totals because of rounding.

表47 森林副產物生產

按區域分

單位：公斤

年別及地區別	總計	竹筍類	愛玉子	其他灌藤類
Year, District	Grand Total	Raw Bamboo Shoot	Fices Awkeotsang	Shrub and Rattan
<b>臺灣地區</b> (Taiwan Region)				
民國 97 年 (2008)	22 617 032	3 330 823	11 224	-
民國 98 年 (2009)	24 748 648	2 842 951	2 790	-
<b>臺閩地區</b> (Taiwan-Fuchien Region)				
民國 99 年 (2010)	24 802 972	3 426 201	1 620	-
民國 100 年 (2011)	23 022 928	3 071 480	9 390	-
民國 101 年 (2012)	21 917 202	2 088 216	7 241	5
民國 102 年 (2013)	22 221 389	1 952 273	3 037	-
民國 103 年 (2014)	11 260 037	1 955 076	3 250	-
民國 104 年 (2015)	6 159 299	666 044	3 145	-
民國 105 年 (2016)	5 351 674	570 794	3 425	-
民國 106 年 (2017)	4 820 262	326 558	3 275	200
北 部 North District	34 771	33 471	-	-
中 部 Middle District	6 132	5 477	655	-
南 部 South District	4 519 911	154 210	2 620	-
東 部 East District	259 448	133 400	-	200

資料來源：根據本局林區管理處、直轄市政府、縣市政府及有關機關造送之資料彙編。

Table 47 Production of Forest By-products

By District							Unit : kg
菌類	樹脂類	樹皮類	樹葉類	樹實類	草類	其他	
Mushroom	Resin	Bark	Leaves	Fruits	Grass	Others	
-	-	-	-	19 274 985	-	-	
-	-	-	-	21 900 407	-	2 500	
-	-	-	-	21 372 701	-	2 450	
2	-	-	-	19 939 606	-	2 450	
-	-	-	-	19 818 065	-	3 675	
-	-	-	-	20 266 079	-	-	
-	-	-	-	9 301 711	-	-	
-	-	-	1 586	5 488 524	-	-	
-	-	-	1 517	4 775 938	-	-	
-	-	-	1,600	4 488 629	-	-	
-	-	-	1 300	-	-	-	
-	-	-	-	-	-	-	
-	-	-	300	4 362 781	-	-	
-	-	-	-	125 848	-	-	

Source : Based on the statistical reports submitted by the forest district offices of F.B., the local governments and the concerned forestry agencies individually.

表48 森林副產物生產

## 林務局轄屬－按種類分

單位：公斤

年別及機關別	總計	竹筍類	愛玉子	其他灌藤類
Year, Agency	Grand Total	Raw Bamboo Shoot	Fices Awkeotsang	Shrub and Rattan
民國 97 年 (2008)	4 312 575	1 976 042	10 212	-
民國 98 年 (2009)	6 476 905	1 477 811	2 200	-
民國 99 年 (2010)	6 039 600	1 771 680	700	-
民國 100 年 (2011)	6 069 824	1 733 528	8 510	-
民國 101 年 (2012)	5 938 676	1 448 340	6 465	5
民國 102 年 (2013)	5 536 372	1 287 530	2 575	-
民國 103 年 (2014)	5 715 924	1 640 713	2 715	-
民國 104 年 (2015)	779 390	403 554	2 430	-
民國 105 年 (2016)	823 186	303 934	2 770	-
民國 106 年 (2017)	636 702	187 928	2 620	200
羅東林區管理處 Luodong F.D.O.	-	-	-	-
新竹林區管理處 Hsinchu F.D.O.	33 471	33 471	-	-
東勢林區管理處 Dongshih F.D.O.	-	-	-	-
南投林區管理處 Nantou F.D.O.	5 477	5 477	-	-
嘉義林區管理處 Chiayi F.D.O.	2 532	-	2 532	-
屏東林區管理處 Pingtung F.D.O.	337 674	17 480	88	-
臺東林區管理處 Taitung F.D.O.	257 548	131 500	-	200
花蓮林區管理處 Hualien F.D.O.	-	-	-	-

Table 48 Production of Forest By-products

Organizations Under F.B.-by Kinds

Unit : kg

菌類	樹脂類	樹皮類	樹葉類	樹實類	草類	其他
Mushroom	Resin	Bark	Leaves	Fruits	Grass	Others
-	-	-	-	2 326 321	-	-
-	-	-	-	4 994 394	-	2 500
-	-	-	-	4 264 770	-	2 450
2	-	-	-	4 325 334	-	2 450
-	-	-	-	4 480 191	-	3 675
-	-	-	-	4 246 267	-	-
-	-	-	-	4 072 496	-	-
-	-	-	286	373 120	-	-
-	-	-	217	516 265	-	-
-	-	-	300	445 654	-	-
-	-	-	-	-	-	-
-	-	-	-	-	-	-
-	-	-	-	-	-	-
-	-	-	-	-	-	-
-	-	-	300	319 806	-	-
-	-	-	-	125 848	-	-
-	-	-	-	-	-	-

表49 森林副產物生產

## 林業有關機關—按種類分

單位：公斤

年別及機關別 Year, Agency	總計 Grand Total	竹筍類 Raw Bamboo Shoot	愛玉子 Fices Awkeotsang	其他灌藤類 Shrub and Rattan
民國 97 年 (2008)	19 729	16 329	1 012	-
民國 98 年 (2009)	16 370	13 382	590	-
民國 99 年 (2010)	15 708	12 590	920	-
民國 100 年 (2011)	11 964	8 956	880	-
民國 101 年 (2012)	11 956	8 880	776	-
民國 102 年 (2013)	10 635	7 123	462	-
民國 103 年 (2014)	8 487	4 902	535	-
民國 104 年 (2015)	7 925	2 860	715	-
民國 105 年 (2016)	7 545	2 860	655	-
民國 106 年 (2017)	6 975	2 500	655	-
森林保育處 F.C.M.A.	-	-	-	-
臺灣大學實驗林管理處 NTU Experimental F.O.	655		655	
中興大學實驗林管理處 NCHU Experimental F.O.	-			
林業試驗所 Forestry Research Institute	1 300			
嘉南農田水利會 Chianang Agriculture and Water Development C.	5 020	2 500		

Table 49 Production of Forest By-products

Other Agencies-by Kinds							Unit : kg	
菌類	樹脂類	樹皮類	樹葉類	樹實類	草類	其他		
Mushroom	Resin	Bark	Leaves	Fruits	Grass	Others		
-	-	-	-	2 388	-	-		
-	-	-	-	2 398	-	-		
-	-	-	-	2 198	-	-		
-	-	-	-	2 128	-	-		
-	-	-	-	2 300	-	-		
-	-	-	-	3 050	-	-		
-	-	-	-	3 050	-	-		
-	-	-	1 300	3 050	-	-		
-	-	-	1 300	2 730	-	-		
-	-	-	1 300	2 520	-	-		
-	-	-	-	-	-	-		
								-
								-
			1 300					-
					2 520			-



表50 森林副產物生產

直轄市、縣市政府—按種類分

單位：公斤

年、機關別及地區別 Year, Agency and District	總計 Grand Total	竹筍類 Raw Bamboo Shoot	愛玉子 Fices Awkeotsang	其他灌藤類 Shrub and Rattan
<b>臺灣地區(Taiwan Region)</b>				
民國 97 年 (2008)	18 284 728	1 338 452	-	-
民國 98 年 (2009)	18 255 373	1 351 758	-	-
<b>臺閩地區(Taiwan-Fuchien Region)</b>				
民國 99 年 (2010)	18 747 664	1 641 931	-	-
民國 100 年 (2011)	16 941 140	1 328 996	-	-
民國 101 年 (2012)	15 966 570	630 996	-	-
民國 102 年 (2013)	16 674 382	657 620	-	-
民國 103 年 (2014)	5 535 626	309 461	-	-
民國 104 年 (2015)	5 371 984	259 630	-	-
民國 105 年 (2016)	4 520 943	264 000	-	-
民國 106 年 (2017)	4 176 585	136 130	-	-
新北市政府 New Taipei City G.	-	-	-	-
臺北市政府 Taipei City G.	-	-	-	-
桃園市政府 Taoyuan City G.	-	-	-	-
臺中市政府 Taichung City G.	-	-	-	-
臺南市政府 Tainan City G.	4 174 685	134 230	-	-
高雄市政府 Kaohsiung City G.	-	-	-	-
宜蘭縣政府 Yilan C. G.	-	-	-	-
新竹縣政府 Hsinchu C. G.	-	-	-	-
苗栗縣政府 Miaoli C. G.	-	-	-	-
彰化縣政府 Changhua C. G.	-	-	-	-
南投縣政府 Nantou C. G.	-	-	-	-
雲林縣政府 Yunlin C. G.	-	-	-	-
嘉義縣政府 Chiayi C. G.	-	-	-	-
屏東縣政府 Pingtung C. G.	-	-	-	-
臺東縣政府 Taitung C. G.	-	-	-	-
花蓮縣政府 Hualien C. G.	1 900	1 900	-	-
澎湖縣政府 Penghu C. G.	-	-	-	-
基隆市政府 Keelung C. G.	-	-	-	-
新竹市政府 Hsichu C. G.	-	-	-	-
嘉義市政府 Chiayi C. G.	-	-	-	-
金門縣政府 Kinmen C. G.	-	-	-	-
連江縣政府 Lienchiang C. G.	-	-	-	-



表51 森林副產物生產價值

按機關分

單位：新臺幣元

民國106年

機 關 別 Agency	總 計 Grand Total	竹 筍 類 Raw Bamboo Shoot
<b>總 計 Grand Total</b>	<b>57 273 181</b>	<b>6 252 278</b>
<b>林 務 局 轄 屬 Organizations Under F.B.</b>	<b>15 726 545</b>	<b>3 836 963</b>
羅東林區管理處 Luodong F.D.O.	-	-
新竹林區管理處 Hsinchu F.D.O.	1 563 965	1 563 965
東勢林區管理處 Dongshih F.D.O.	-	-
南投林區管理處 Nantou F.D.O.	111 390	111 390
嘉義林區管理處 Chiayi F.D.O.	638 868	-
屏東林區管理處 Pingtung F.D.O.	4 694 412	186 478
臺東林區管理處 Taitung F.D.O.	8 717 910	1 975 130
花蓮林區管理處 Hualien F.D.O.	-	-
<b>有 關 機 關 Total Other Agencies</b>	<b>774 167</b>	<b>47 500</b>
森林保育處 F. C. M. A.	-	-
臺灣大學實驗林管理處 NTU Experimental F.O.	223 000	-
中興大學實驗林管理處 NCHU Experimental F.O.	-	-
林業試驗所 Forestry Research Institute	440 667	-
嘉南農田水利會 Chianang Agriculture and Water Development C.	110 500	47 500
<b>直 轄 市 、 縣 市 政 府 Total County &amp; City G.</b>	<b>40 772 469</b>	<b>2 367 815</b>
新北市市政府 New Taipei City G.	-	-
臺北市市政府 Taipei City G.	-	-
桃園市政府 Taoyuan City G.	-	-
臺中市市政府 Taichung City G.	-	-
臺南市政府 Tainan City G.	40 620 469	2 215 815
高雄市政府 Kaohsiung City G.	-	-
宜蘭縣政府 Yilan C. G.	-	-
新竹縣政府 Hsinchu C. G.	-	-
苗栗縣政府 Miaoli C. G.	-	-
彰化縣政府 Changhua C. G.	-	-
南投縣政府 Nantou C. G.	-	-
雲林縣政府 Yunlin C. G.	-	-
嘉義縣政府 Chiayi C. G.	-	-
屏東縣政府 Pingtung C. G.	-	-
臺東縣政府 Taitung C. G.	-	-
花蓮縣政府 Hualien C. G.	152 000	152 000
澎湖縣政府 Penghu C. G.	-	-
基隆市政府 Keelung C. G.	-	-
新竹市政府 Hsinchu C. G.	-	-
嘉義市政府 Chiayi C. G.	-	-
金門縣政府 Kinmen C. G.	-	-
連江縣政府 Lienchiang C. G.	-	-



表51 森林副產物生產價值（續完）

按機關分

單位：新臺幣元

民國105年

機 關 別 Agency	樹 皮 類 Bark	樹 葉 類 Leaves
<b>總 計 Grand Total</b>	-	<b>538 591</b>
<b>林 務 局 轄 屬 Organizations Under F.B.</b>	-	<b>97 924</b>
羅東林區管理處 Luodong F.D.O.	-	-
新竹林區管理處 Hsinchu F.D.O.	-	-
東勢林區管理處 Dongshih F.D.O.	-	-
南投林區管理處 Nantou F.D.O.	-	-
嘉義林區管理處 Chiayi F.D.O.	-	-
屏東林區管理處 Pingtung F.D.O.	-	97 924
臺東林區管理處 Taitung F.D.O.	-	-
花蓮林區管理處 Hualien F.D.O.	-	-
<b>有 關 機 關 Total Other Agencies</b>	-	<b>440 667</b>
森林保育處 F. C. M. A.	-	-
臺灣大學實驗林管理處 NTU Experimental F.O.	-	-
中興大學實驗林管理處 NCHU Experimental F.O.	-	-
林業試驗所 Forestry Research Institute	-	440 667
嘉南農田水利會 Chianang Agriculture and Water Development C.	-	-
<b>直 轄 市 、 縣 市 政 府 Total County &amp; City G.</b>	-	-
新北市市政府 New Taipei City G.	-	-
臺北市市政府 Taipei City G.	-	-
桃園市政府 Taoyuan City G.	-	-
臺中市政府 Taichung City G.	-	-
臺南市政府 Tainan City G.	-	-
高雄市政府 Kaohsiung City G.	-	-
宜蘭縣政府 Yilan C. G.	-	-
新竹縣政府 Hsinchu C. G.	-	-
苗栗縣政府 Miaoli C. G.	-	-
彰化縣政府 Changhua C. G.	-	-
南投縣政府 Nantou C. G.	-	-
雲林縣政府 Yunlin C. G.	-	-
嘉義縣政府 Chiayi C. G.	-	-
屏東縣政府 Pingtung C. G.	-	-
臺東縣政府 Taitung C. G.	-	-
花蓮縣政府 Hualien C. G.	-	-
澎湖縣政府 Penghu C. G.	-	-
基隆市政府 Keelung C. G.	-	-
新竹市政府 Hsinchu C. G.	-	-
嘉義市政府 Chiayi C. G.	-	-
金門縣政府 Kinmen C. G.	-	-
連江縣政府 Lienchiang C. G.	-	-



## 捌、森 林 遊 樂

### 表52 林務局森林遊樂區收入

單位：新臺幣元

年 別 及 森 林 遊 樂 區 別 Year, Forest Recreation Area	總 收 入 Grand Total		門 Admission
		%	人 數 ( 人 次 ) Person-time
民 國 97 年 (2008)	822 092 389	100.00	3 120 500
民 國 98 年 (2009)	890 238 604	100.00	3 687 310
民 國 99 年 (2010)	894 942 695	100.00	2 855 800
民 國 100 年 (2011)	1 061 640 949	100.00	3 701 198
民 國 101 年 (2012)	1 141 454 986	100.00	4 017 850
民 國 102 年 (2013)	1 281 772 714	100.00	4 148 342
民 國 103 年 (2014)	1 561 269 233	100.00	5 141 613
民 國 104 年 (2015)	1 626 415 860	100.00	5 076 549
民 國 105 年 (2016)	1 656 385 245	100.00	4 373 024
民 國 106 年 (2017)	1 602 133 721	100.00	3 825 994
太平山國家森林遊樂區 Taipingshan N. F. R. A.	180 765 134	100.00	358 329
內洞國家森林遊樂區 Neidong N. F. R. A.	-	-	-
滿月圓國家森林遊樂區 Manyueyuan N. F. R. A.	9 870 985	100.00	189 750
東眼山國家森林遊樂區 Dongyanshan N. F. R. A.	12 909 767	100.00	186 120
九九山莊 Jioujiou Cabin	2 308 000	100.00	-
觀霧國家森林遊樂區 Guanwu N. F. R. A.	-	-	-
拉拉山自然保護區 Lalashan N.R.	-	-	-
武陵國家森林遊樂區 Wuling N. F. R. A.	23 143 988	100.00	381 750
合歡山國家森林遊樂區 Hehuanshan N. F. R. A.	34 993 612	100.00	-
八仙山國家森林遊樂區 Basianshan N. F. R. A.	28 959 383	100.00	144 834
大雪山國家森林遊樂區 Dasyueshan N. F. R. A.	37 817 897	100.00	126 899
奧萬大國家森林遊樂區 Aowanda N. F. R. A.	46 788 229	100.00	252 646
天池山莊 Tianchih Cabin	6 886 100	100.00	-
阿里山國家森林遊樂區 Alishan N. F. R. A.	547 858 923	100.00	1 748 000
藤枝國家森林遊樂區 Tengjih N. F. R. A.	-	-	-
雙流國家森林遊樂區 Shuangliou N. F. R. A.	3 904 818	100.00	70 290
墾丁國家森林遊樂區 Kenting N. F. R. A.	576 365 445	100.00	165 429
知本國家森林遊樂區 Jhiben N. F. R. A.	6 404 923	100.00	123 980
向陽國家森林遊樂區 Siangyang N. F. R. A.	11 049 050	100.00	-
富源國家森林遊樂區 Fuyuan N. F. R. A.	71 244 247	100.00	48 654
池南國家森林遊樂區 Chihnan N. F. R. A.	863 220	100.00	29 313

資料來源：根據本局各林區管理處資料彙編。

附 註：1.向陽國家森林遊樂區自94年11月份起開始營運；拉拉山自然保護區配合桃園市政府自100年1月1日起停止收費。

2.表列資料之總數與細數之和因四捨五入調整尾數故未盡相符。

## VIII. Forest Recreation

Table 52 Revenues of Forest Recreation Area of F. B.

Unit : N. T. \$

票		車 輛 停 放			遊 客
Ticket		Parking Vehicle			Passenger
收 入		輛 數	收 入		人 數
Revenues	%	(輛) No. of Car	Revenues	%	(人) No. of Person
244 286 607	29.72	364 606	26 615 854	3.24	381 499
270 687 622	30.41	396 994	29 528 255	3.32	399 410
231 052 064	25.82	331 683	25 706 589	2.87	399 179
293 441 146	27.64	347 714	29 542 618	2.78	411 974
366 444 571	32.10	295 302	24 759 711	2.17	391 431
378 565 449	29.53	320 181	26 893 660	2.10	444 614
488 338 670	31.28	371 431	31 555 824	2.02	501 297
485 674 117	29.86	404 214	34 230 458	2.10	512 181
469 965 335	28.37	393 892	33 474 675	2.02	548 561
416 527 175	26.00	396 700	33 793 133	2.11	562 713
43 045 636	23.81	86 015	7 786 955	4.31	53 158
-	0.00	-	-	-	-
9 870 985	100.00	-	-	-	-
9 983 770	77.34	32 664	2 925 997	22.66	-
-	0.00	-	-	-	11 540
-	0.00	-	-	-	-
-	0.00	-	-	-	-
7 625 000	32.95	-	-	-	10 958
-	-	-	-	-	34 855
8 966 564	30.96	26 190	2 429 288	8.39	8 026
10 245 212	27.09	33 918	3 096 120	8.19	25 642
26 489 554	56.62	53 181	4 908 968	10.49	18 370
-	-	-	-	-	15 222
273 923 445	50.00	110 306	9 906 517	1.81	75 043
-	0.00	-	-	-	-
3 152 487	80.73	12 436	752 331	19.27	-
12 221 047	2.12	29 302	1 338 706	0.23	267 164
6 404 923	100.00	-	-	-	-
-	-	-	-	-	26 728
3 885 184	5.45	9 482	498 399	0.70	16 007
713 368	82.64	3 206	149 852	17.36	-

Source : Based on the data of forest district offices of F.B..

Note : 1.Siangyang N.F.R.A. has begun to operate since Nov. , 2005 ; Lalashan N.R. ,accommodating Taoyuan City G. , has been free since Jan. 1, 2011.

2.Data may not add to totals because of rounding.



表52 林務局森林遊樂區收入 (續完)

Table 52 Revenues of Forest Recreation Area of F.B. (Concluded)

單位：新臺幣元

Unit : N. T. \$

年別及森林遊樂區別 Year, Forest Recreation Area				住 宿 Accommodation		其 他 收 入 Other Revenues	
				收 入			
				Revenues	%		%
民 國	97	年	(2008)	500 511 572	60.88	50 678 356	6.16
民 國	98	年	(2009)	519 232 919	58.33	70 789 808	7.95
民 國	99	年	(2010)	562 413 281	62.84	75 770 761	8.47
民 國	100	年	(2011)	649 382 027	61.17	89 275 158	8.41
民 國	101	年	(2012)	678 688 966	59.46	71 561 738	6.27
民 國	102	年	(2013)	838 434 634	65.41	37 878 971	2.96
民 國	103	年	(2014)	995 697 124	63.77	45 677 615	2.93
民 國	104	年	(2015)	1 058 525 115	65.08	47 986 170	2.95
民 國	105	年	(2016)	1 105 719 423	66.75	47 225 812	2.85
民 國	106	年	(2017)	1 097 855 502	68.52	53 957 911	3.37
太平山國家森林遊樂區 Taipingshan N. F. R. A.				93 461 116	51.70	36 471 427	20.18
內洞國家森林遊樂區 Neidong N. F. R. A.				-	-	-	-
滿月圓國家森林遊樂區 Manyueyuan N. F. R. A.				-	-	-	-
東眼山國家森林遊樂區 Dongyanshan N. F. R. A.				-	-	-	-
九 九 山 莊 Jioujiou Cabin				2 308 000	100.00	-	-
觀霧國家森林遊樂區 Guanwu N. F. R. A.				-	-	-	-
拉拉山自然保護區 Lalashan N.R.				-	-	-	-
武陵國家森林遊樂區 Wuling N. F. R. A.				15 518 988	67.05	-	-
合歡山國家森林遊樂區 Hehuanshan N. F. R. A.				31 800 332	90.87	3 193 280	9.13
八仙山國家森林遊樂區 Basianshan N. F. R. A.				17 537 091	60.56	26 440	0.09
大雪山國家森林遊樂區 Dasyueshan N. F. R. A.				22 200 217	58.70	2 276 348	6.02
奧萬大國家森林遊樂區 Aowanda N. F. R. A.				13 818 209	29.53	1 571 498	3.36
天 池 山 莊 Tianchih Cabin				6 758 830	98.15	127 270	1.85
阿里山國家森林遊樂區 Alishan N. F. R. A.				264 028 961	48.19	-	-
藤枝國家森林遊樂區 Tengjih N. F. R. A.				-	-	-	-
雙流國家森林遊樂區 Shuangliou N. F. R. A.				-	-	-	-
墾丁國家森林遊樂區 Kenting N. F. R. A.				562 805 692	97.65	-	-
知本國家森林遊樂區 Jihben N. F. R. A.				-	-	-	-
向陽國家森林遊樂區 Siangyang N. F. R. A.				11 049 050	100.00	-	-
富源國家森林遊樂區 Fuyuan N. F. R. A.				56 569 016	79.40	10 291 648	14.45
池南國家森林遊樂區 Chihnan N. F. R. A.				-	-	-	-

## 玖、森林鐵路

## IX. Forest Railway

表53 林務局森林鐵路員工人數

Table 53 Number of Forest Railway Employee of F.B.

單位：人

Unit : Person

年 底 別	合 計	職 員	工 員	約 聘 僱 人 員
End of Year	Total	Staff	Worker	Contract Employee
民 國 97 年 底 (End of 2008)	24	20	4	-
民 國 98 年 底 (End of 2009)	18	13	5	-
民 國 99 年 底 (End of 2010)	152	18	4	130
民 國 100 年 底 (End of 2011)	157	14	4	139
民 國 101 年 底 (End of 2012)	162	14	4	144
民 國 102 年 底 (End of 2013)	17	13	4	-
民 國 103 年 底 (End of 2014)	15	11	4	-
民 國 104 年 底 (End of 2015)	9	8	1	-
民 國 105 年 底 (End of 2016)	9	8	1	-
民 國 106 年 底 (End of 2017)	8	7	1	-

資料來源：根據本局森林鐵路統計報告編列。

附 註：1. 表列96年至98年底員工人數以編制內之現有鐵路專業員工為準。

2. 阿里山森林鐵路於97年6月19日移交民營，並於99年3月終止全案契約，5月收回直營。

3. 99年至101年底預算員額經行政院於99年5月4日核增採用及約僱辦理。

4. 阿里山森林鐵路自102年5月1日起交由交通部臺灣鐵路管理局協助營運。

Source : Based on the statistical report of forest railway of F. B..

Note : 1. The number of forest railway employee listed above is based on the present F. B. Railway staff and workers from end of 2007 to end of 2009.

2. The operation right of Alishan Forest Railway was transferred to a private company on June 19, 2008. F.B. terminated the private contract in March, 2010 and retrieved the operation right in May, 2010.

3. The number of forest railway employee from end of 2010 to end of 2012 was agreed by Executive Yuan to increase the contract employee on May 4, 2010.

4. Alishan Forest Railway has been assisted managed by Taiwan Railways Administration, MOTC since May 1, 2013.

表54 林務局森林鐵路路線里程

Table 54 Mileage of Forest Railway Line of F.B.

年 底 別 End of Year	軌道長度 (公里) Length of Rail (km)	軌 距 (公厘) Rail Gauge (mm)	路 線 長 度 (公里) Length of Railway (km)			車站數 (個) No. of Station
			合 計	營業線	專用線	
			Total	Business Line	Special Use Line	
民 國 97 年 底 (End of 2008)	96	762	85	83	2	18
民 國 98 年 底 (End of 2009)	96	762	85	83	2	18
民 國 99 年 底 (End of 2010)	96	762	85	83	2	18
民 國 100 年 底 (End of 2011)	96	762	85	83	2	18
民 國 101 年 底 (End of 2012)	96	762	85	83	2	20
民 國 102 年 底 (End of 2013)	96	762	85	83	2	18
民 國 103 年 底 (End of 2014)	96	762	85	83	2	18
民 國 104 年 底 (End of 2015)	96	762	85	83	2	18
民 國 105 年 底 (End of 2016)	96	762	85	83	2	18
民 國 106 年 底 (End of 2017)	96	762	85	83	2	18

資料來源：根據本局森林鐵路統計報告編列。

Source : Based on the statistical report of forest railway of F. B..

表55 林務局森林鐵路車輛設備

Table 55 Equipments of Forest Railway Car of F.B.

單位：輛

Unit : Number

年 底 別 End of Year	合 計 Total	機 車 Locomotive	汽(柴) 油 客 車 Diesel Locomotive	普 通 客 車 Coach	貨 車 Wagon
民 國 97 年 底 (End of 2008)	173	41	4	87	41
民 國 98 年 底 (End of 2009)	158	37	2	78	41
民 國 99 年 底 (End of 2010)	170	40	2	87	41
民 國 100 年 底 (End of 2011)	176	40	2	87	47
民 國 101 年 底 (End of 2012)	174	40	2	87	45
民 國 102 年 底 (End of 2013)	171	40	2	84	45
民 國 103 年 底 (End of 2014)	171	40	2	84	45
民 國 104 年 底 (End of 2015)	171	40	2	84	45
民 國 105 年 底 (End of 2016)	171	40	2	84	45
民 國 106 年 底 (End of 2017)	171	40	2	84	45

資料來源：根據本局森林鐵路統計報告編列。

附 註：汽(柴)油客車包括柴油機車，貨車包括運材臺車。

Source : Based on the statistical report of forest railway of F. B..

Note : Gasoline locomotive is included in diesel locomotive, lorry is included in wagon.

表56 林務局森林鐵路客貨運量

年 別  Year	客 運	
	Passenger Capacity	
	客運人數(人) Passengers Carried (Person)	延人公里(人公里) Passenger-kilometers (km)
民 國 97 年 (2008)	705 446	10 041 446
民 國 98 年 (2009)	595 863	5 857 635
民 國 99 年 (2010)	181 395	787 196
民 國 100 年 (2011)	566 336	1 700 752
民 國 101 年 (2012)	1 313 282	3 509 790
民 國 102 年 (2013)	1 444 609	4 318 136
民 國 103 年 (2014)	1 981 067	10 023 540
民 國 104 年 (2015)	1 945 388	10 424 083
民 國 105 年 (2016)	1 638 139	10 229 981
民 國 106 年 (2017)	1 364 182	9 756 615

資料來源：根據本局森林鐵路統計報告編列。

Table 56 Capacity of Passenger and Cargo of Forest Railway of F.B.

Cargo Capacity	
貨 運 噸 數 ( 噸 ) Freight Tonnage (ton)	延 噸 公 里 ( 噸 公 里 ) Ton-kilometers (km)
8 860	101 906
820	9 296
1 660	830
32 750	173 445
15 770	147 689
9 280	81 927
11 450	99 439
16 820	158 588
13 180	111 740
18 060	179 527

Source : Based on the statistical reports of forest railway of F. B..

# 拾、木材供銷

## X. Timber Supply and Sale

表57 臺灣地區木材進出口量值

Table 57 Timber Imports &amp; Exports of Taiwan Region

年 別 Year	進 口 Imports		出 口 Exports	
	數 量 Quantity	價 值 Value	數 量 Quantity	價 值 Value
民 國 97 年 (2008)	6 748 959	45 187 633	812 446	20 379 776
民 國 98 年 (2009)	3 896 868	22 916 533	441 846	13 129 584
民 國 99 年 (2010)	6 610 690	41 852 603	511 446	15 311 793
民 國 100 年 (2011)	6 433 426	42 483 534	491 195	15 126 720
民 國 101 年 (2012)	6 183 219	41 020 340	466 915	14 810 588
民 國 102 年 (2013)	5 730 494	44 910 681	475 522	15 787 195
民 國 103 年 (2014)	6 108 417	49 633 046	480 728	16 081 865
民 國 104 年 (2015)	5 791 572	45 216 862	476 255	15 584 949
民 國 105 年 (2016)	5 036 356	40 896 005	430 763	15 066 748
民 國 106 年 (2017)	4 646 104	36 359 763	407 775	14 773 941

資料來源：根據財政部關務署出版之「中華民國臺灣地區進口貿易統計月報」暨「中華民國臺灣地區出口貿易統計月報」彙編。

- 附 註：1. 本表以各種木材及其製成品（包括夾板）量值為主。（進出口紙漿不包括在內）  
 2. 木材進出口計量單位不一，本表所列數量，均換算為原木材積立方公尺，以利比較，其估算方法如下：  
 原木用材：1公噸÷0.86=原木材積1立方公尺  
 製品：1立方公尺÷0.7=(1公噸÷0.9)÷0.7=原木材積1立方公尺  
 紙漿材（包括薪材）：1公噸÷0.83=原木材積1立方公尺  
 聚合木材：(1公噸÷0.55)÷0.7=原木材積1立方公尺  
 家具木器、建造用材等：(1公噸÷0.45)÷0.7=原木材積1立方公尺  
 單板、合板：1立方公尺÷0.55=原木材積1立方公尺

Source : Compiled from "Monthly Statistics of Imports, The Republic of China, Taiwan District" & "Monthly Statistics of Exports, The Republic of China, Taiwan District" issued by Directorate General of Customs, Ministry of Finance.

Note : 1. The quantity and value include logs, timbers and wood products. (excluding wood pulp)

2. The conversion factor are as follows:

Logs: 1 M.T.÷0.86=1m<sup>3</sup>

Saw-timber: 1 m<sup>3</sup>÷0.7=(1 M.T.÷0.9)÷0.7=1 m<sup>3</sup>

Pulpwood: 1 M.T.÷0.83=1m<sup>3</sup>

Synthetic-timber: (1 M.T.÷0.55)÷0.7=1 m<sup>3</sup>

Furniture & other wooden manufactures: (1 M.T.÷0.45)÷0.7=1 m<sup>3</sup>

Plywood & veneer: 1 m<sup>3</sup>÷0.55=1 m<sup>3</sup>

表58 木材價格  
Table 58 Timber Price

年別及月份別 Year, Month	市價 Market Price				Unit : N.T.\$ Per Volume N.T.\$ Per m <sup>3</sup>	
	原 木 Logs		製 品 Lumber			
	針一級三等 (扁柏中材) Conifers 1st Class 3rd Grade (Yellow Cypress Middle Timber)	闊二級 (楠木中材) Hardwoods 2nd Class (Machilus Middle Timber)	針一級三等 (扁柏割材中材) Conifers 1st Class 3rd Grade (Yellow Cypress Cloven Middle Timber)			
	元/才 N.T.\$ Per Volume	元/立方公尺 N.T.\$ Per m <sup>3</sup>	元/才 N.T.\$ Per Volume	元/立方公尺 N.T.\$ Per m <sup>3</sup>	元/才 N.T.\$ Per Volume	元/立方公尺 N.T.\$ Per m <sup>3</sup>
民國 97 年 (2008)	174	62 583	8	2 900	159	57 240
民國 98 年 (2009)	183	65 790	8	2 900	159	57 240
民國 99 年 (2010)	213	76 628	8	2 778	159	57 240
民國 100 年 (2011)	213	76 628	8	2 786	159	57 240
民國 101 年 (2012)	213	76 641	8	2 857	159	57 240
民國 102 年 (2013)	213	76 834	8	2 873	159	57 240
民國 103 年 (2014)	225	81 003	8	2 879	161	57 840
民國 104 年 (2015)	249	89 813	8	2 898	165	59 490
民國 105 年 (2016)	264	95 139	8	2 874	165	59 490
民國 106 年 (2017)	271	97 449	8	2 876	166	59 753
1 月 Jan.	271	97 449	8	2 870	165	59 490
2 月 Feb.	271	97 449	8	2 870	165	59 490
3 月 Mar.	271	97 449	8	2 870	165	59 490
4 月 Apr.	271	97 449	8	2 878	165	59 490
5 月 May	271	97 449	8	2 878	165	59 490
6 月 June	271	97 449	8	2 878	167	59 940
7 月 July	271	97 449	8	2 878	167	59 940
8 月 Aug.	271	97 449	8	2 878	167	59 940
9 月 Sept.	271	97 449	8	2 878	167	59 940
10 月 Oct.	271	97 449	8	2 878	167	59 940
11 月 Nov.	271	97 449	8	2 878	167	59 940
12 月 Dec.	271	97 449	8	2 878	167	59 940

資料來源：根據本局各林區管理處查報資料彙編。

Source : Based on the investigation reports submitted to F.B. by various forest district offices.



## 拾壹、員工人數

## XI. Number of Employee

表59 林務局員工人數

Table 59 Number of Employee of F.B.

單位：人

Unit : Person

年底別及機關別 End of Year, Agency	總計 Grand Total	職員 Staff			工 Worker		
		小計 Sub-total	技術人員 Technician	行政人員 Admini- strator	小計 Sub-total	士級人員 Skilled Worker	駕駛技工工友 Driver and Ordinary Worker
民國 97 年底 (End of 2008)	2 507	1 113	857	256	1 394	1 198	196
民國 98 年底 (End of 2009)	2 554	1 123	863	260	1 431	1 240	191
民國 99 年底 (End of 2010)	2 541	1 118	853	265	1 423	1 230	193
民國 100 年底 (End of 2011)	2 513	1 116	858	258	1 397	1 211	186
民國 101 年底 (End of 2012)	2 496	1 112	860	252	1 384	1 202	182
民國 102 年底 (End of 2013)	2 347	1 101	844	257	1 246	1 072	174
民國 103 年底 (End of 2014)	2 284	1 125	868	257	1 159	1 003	156
民國 104 年底 (End of 2015)	2 207	1 116	869	247	1 091	948	143
民國 105 年底 (End of 2016)	2 134	1 123	875	248	1 011	886	125
民國 106 年底 (End of 2017)	2 066	1 115	864	251	951	839	112
本局 F.B.	210	186	132	54	24	-	24
羅東林區管理處 Luodong F.D.O.	259	118	90	28	141	133	8
新竹林區管理處 Hsinchu F.D.O.	232	104	83	21	128	121	7
東勢林區管理處 Dongshih F.D.O.	183	112	88	24	71	62	9
南投林區管理處 Nantou F.D.O.	231	113	89	24	118	109	9
嘉義林區管理處 Chiayi F.D.O.	270	118	92	26	152	137	15
屏東林區管理處 Pingtung F.D.O.	224	106	84	22	118	111	7
臺東林區管理處 Taitung F.D.O.	187	86	67	19	101	94	7
花蓮林區管理處 Hualien F.D.O.	199	119	94	25	80	72	8
農林航空測量所 Aerial Survey Office	71	53	45	8	18	-	18

資料來源：根據本局暨所屬各機關員工人數報告表編列。

附註：表列職員不包括臨時雇用人員、駐衛警、實習員；工員不包括乙種工、未補實榮民。

Source : Based on the statistical reports of employee submitted to F.B. by various subsidiary organizations of F.B..

Note : Temporary employee, station guards and trainers are not included in the staff-part. Secondary skilled workers and retired servicemen are not included in the workers-part of the list above.

表60 林務局現有職員人數

Table 60 Number of Staff of F.B.

按性別分

By Sex

民國106年底

End of 2017

單位：人

Unit : Person

機 關 別 Agency	總 計 Grand Total	男 Male	女 Female
<b>總 計 Grand Total</b>	<b>1 115</b>	<b>549</b>	<b>566</b>
本 局 F.B.	186	78	108
羅東林區管理處 Luodong F.D.O.	118	63	55
新竹林區管理處 Hsinchu F.D.O.	104	53	51
東勢林區管理處 Dongshih F.D.O.	112	56	56
南投林區管理處 Nantou F.D.O.	113	53	60
嘉義林區管理處 Chiayi F.D.O.	118	61	57
屏東林區管理處 Pingtung F.D.O.	106	56	50
臺東林區管理處 Taitung F.D.O.	86	40	46
花蓮林區管理處 Hualien F.D.O.	119	62	57
農林航空測量所 Aerial Survey Office	53	27	26

資料來源：根據本局暨所屬各機關造報之現有員額年報表編列。

Source : Based on the statistical reports of staff which were submitted to F.B. by its subsidiary organizations.

表61 林務局現有職員人數

Table 61 Number of Staff of F.B.

按職等分

By Grade

民國106年底

End of 2017

單位：人

Unit : Person

機 關 別 Agency	總 計 Grand Total	14~10	9~6	5~3	2~1
		(簡任) GS14-GS10	(薦任) GS9-GS6	(委任) GS5-GS3	(雇員) GS2-GS1
<b>總 計 Grand Total</b>	<b>1 115</b>	<b>44</b>	<b>882</b>	<b>189</b>	-
本 局 F.B.	186	26	146	14	-
羅東林區管理處 Luodong F.D.O.	118	2	93	23	-
新竹林區管理處 Hsinchu F.D.O.	104	2	87	15	-
東勢林區管理處 Dongshih F.D.O.	112	2	88	22	-
南投林區管理處 Nantou F.D.O.	113	2	93	18	-
嘉義林區管理處 Chiayi F.D.O.	118	2	98	18	-
屏東林區管理處 Pingtung F.D.O.	106	2	87	17	-
臺東林區管理處 Taitung F.D.O.	86	2	61	23	-
花蓮林區管理處 Hualien F.D.O.	119	2	83	34	-
農林航空測量所 Aerial Survey Office	53	2	46	5	-

資料來源：根據本局暨所屬各機關造報之現有員額年報表編列。

Source : Based on the statistical reports of staff which were submitted to F.B. by its subsidiary organizations.

表62 林務局現有職員人數

Table 62 Number of Staff of F.B.

按學歷分

By Education

民國106年底

End of 2017

單位：人

Unit : Person

機 關 別 Agency	總 計 Grand Total	研究所 Graduate School	大學專科 University or College	高中、高職及以下學校 High School, Vocation School and under
<b>總 計 Grand Total</b>	<b>1 115</b>	<b>582</b>	<b>509</b>	<b>24</b>
本 局 F.B.	186	106	78	2
羅東林區管理處 Luodong F.D.O.	118	56	59	3
新竹林區管理處 Hsinchu F.D.O.	104	49	54	1
東勢林區管理處 Dongshih F.D.O.	112	56	55	1
南投林區管理處 Nantou F.D.O.	113	65	44	4
嘉義林區管理處 Chiayi F.D.O.	118	74	43	1
屏東林區管理處 Pingtung F.D.O.	106	59	44	3
臺東林區管理處 Taitung F.D.O.	86	29	51	6
花蓮林區管理處 Hualien F.D.O.	119	54	63	2
農林航空測量所 Aerial Survey Office	53	34	18	1

資料來源：根據本局暨所屬各機關造報之現有員額年報表編列。

Source : Based on the statistical reports of staff which were submitted to F.B. by its subsidiary organizations.

表63 林務局現有職員人數

按年齡分

單位：人

民國106年底

機 關 別 Agency	總 計 Grand Total	20~24歲 Years	25~29歲 Years	30~34歲 Years
<b>總 計 Grand Total</b>	<b>1 115</b>	<b>10</b>	<b>90</b>	<b>162</b>
本 局 F.B.	186	1	9	30
羅東林區管理處 Luodong F.D.O.	118	3	2	14
新竹林區管理處 Hsinchu F.D.O.	104	2	8	21
東勢林區管理處 Dongshih F.D.O.	112	1	18	21
南投林區管理處 Nantou F.D.O.	113	1	9	17
嘉義林區管理處 Chiayi F.D.O.	118	0	15	13
屏東林區管理處 Pingtung F.D.O.	106	0	10	19
臺東林區管理處 Taitung F.D.O.	86	1	5	3
花蓮林區管理處 Hualien F.D.O.	119	1	14	14
農林航空測量所 Aerial Survey Office	53	-	0	10

資料來源：根據本局暨所屬各機關造報之現有員額年報表編列。

Table 63 Number of Staff of F.B.

By Age

End of 2017					Unit : Person	
35~39歳	40~44歳	45~49歳	50~54歳	55~59歳	60 (+) 歳	
Years	Years	Years	Years	Years	Years	
<b>189</b>	<b>172</b>	<b>235</b>	<b>173</b>	<b>61</b>	<b>23</b>	
35	28	42	28	9	4	
29	21	28	14	3	4	
18	18	15	18	3	1	
10	14	27	13	5	3	
12	16	28	15	11	4	
22	11	27	19	10	1	
16	16	22	18	5		
14	12	15	23	11	2	
19	24	22	20	2	3	
14	12	9	5	2	1	

---

Source : Based on the statistical reports of staff which were submitted to F.B. by its subsidiary organizations.



# 附 錄

## APPENDIX



## Abbreviation

1. T.P.G. .... Taiwan Provincial Government
2. F.B. .... Forestry Bureau
3. F.D.O. .... Forest District Office
4. N.F.R.A. .... National Forest Recreation Area
5. N.R. .... Nature Reserve
6. C.G. .... County Government
7. City G. .... City Government
8. F.C.M.A. ....  
.....Forest Conservation and Management Administration
9. NTU Experimental F.O. ....  
Experimental Forest Office, College of Bioresources and  
Agriculture, National Taiwan University
10. NCHU Experimental F.O. ....  
Experimental Forests Office, College of Agriculture and  
Natural Resources, National Chung-Hsing University
11. NTU Experimental U.F. ....  
Experimental Upland Farm, College of Bioresources and  
Agriculture, National Taiwan University
12. NPUST ....  
National Pingtung University of Science and Technology

# 林業統計

## 中華民國一〇六年

出版機關：行政院農業委員會林務局

臺北市杭州南路1段2號

<http://www.forest.gov.tw>

(02) 2351-5441

編輯單位：行政院農業委員會林務局主計室

出版年月：中華民國107年7月

創刊年月：中華民國94年7月

刊期頻率：年

電子書：網址 <http://www.forest.gov.tw/0000574>

定價：新臺幣320元

展售處：國家書店松江門市      臺北市松江路209號1樓      (02) 2518-0207  
<http://www.govbooks.com.tw>

五南文化廣場臺中總店      臺中市中山路6號      (04) 2226-0330  
<http://www.wunanbooks.com.tw>

### **FORESTRY STATISTICS**

Publisher：Forestry Bureau, Council of Agriculture, Executive Yuan

#2, Sec. 1, Hangow S. Rd., Taipei, Taiwan, R.O.C.

886-2-23515441

Compiler：Accounting and Statistics Office, Forestry Bureau, Council of Agriculture,  
Executive Yuan

Printed Date：July 2018

Price：NT\$ 320

本著作採「創用CC」之授權模式，僅限於非營利、禁止改作且標示著作人姓名之條件下，得利用本著作。

GPN：2008901091

ISSN：1815-4123