檔　　號：
保存年限：

農業部　公告

發文日期：中華民國114年10月17日
發文字號：農授林業字第1142222603號

裝

訂

線

主旨：解除臺南市七股區編號第2019號飛砂防止保安林部分面積13.216807公頃，併公告該號保安林113年檢訂結果，並自即日生效。

依據：森林法第25條第1項、第29條第2項、保安林經營準則第4條第4項。

公告事項：

一、旨揭保安林現有面積為49.563256公頃，其中臺南市七股區新生段67之內、67-1、67-2之內、68、68-1之內、73、73-1、73-2地號等8筆土地，面積計13.216807公頃，因歷年海岸侵蝕影響致保安林縮減且難以造林，現況為海域，符合保安林解除審核標準第2條第1項第3款自然現象之地理環境變動，致保安林遭受破壞，無法恢復營林使用所訂情形，爰依森林法第25條第1項解除其為保安林，詳如保安林解除區域明細表(表1)及保安林部分面積解除圖(圖1、2)。

二、旨揭保安林經113年檢訂結果，解除保安林部分面積

13.216807公頃，並依地籍界線調整，訂正減少保安林面積0.160360公頃，合計減少保安林面積13.377167公頃，檢訂後保安林面積計36.186089公頃，為防止風、砂危害及保護曾文溪沿岸海埔地養殖業安全，仍有繼續存置為保安林之必要，併附113年檢訂後保安林明細表（表2）及保安林位置圖（圖3）。

三、對本公告如有不服者，得自本處分公告之次日起30日內，依訴願法第58條規定，繕具訴願書經由本部向行政院提起訴願。

部長 陳駿季

裝

訂

線

表1　　農業部114年10月17日農授林業字第1142222603號公告

臺南市七股區編號第2019號飛砂防止保安林解除區域明細表

坐落	地號	使用分區	使用地類別	解除面積（公頃）	所有權人	管理機關	符合條件	備註
臺南市七股區新生段	67之內	國家公園區	暫未編定	1.223364	中華民國	農業部林業及自然保育署	森林法第25條第1項、保安林解除審核標準第2條第1項第3款	海域
臺南市七股區新生段	67-1	國家公園區	暫未編定	0.106479				
臺南市七股區新生段	67-2之內	一般農業區	國土保安用地	3.277792				
臺南市七股區新生段	68	國家公園區	暫未編定	0.107300				
臺南市七股區新生段	68-1之內	一般農業區	國土保安用地	2.682182				
臺南市七股區新生段	73	國家公園區	暫未編定	4.008290				
臺南市七股區新生段	73-1	國家公園區	暫未編定	1.808600				
臺南市七股區新生段	73-2	國家公園區	暫未編定	0.002800				
		小計		13.216807				

表2　　農業部114年10月17日農授林業字第1142222603號公告

臺南市七股區編號第2019號飛砂防止保安林明細表
(113年檢訂結果)

坐落	地號	使用分區 用地類別	面積	所有權人	管理機關	備註
臺南市七股區新生段	62之內	國家公園區 (台江國家公園計畫特別景觀區)	3.377150	中華民國	內政部國家公園署台江國家公園管理處	
臺南市七股區新生段	62-3之內	國家公園區 (台江國家公園計畫一般管制區)	4.546528	中華民國	內政部國家公園署台江國家公園管理處	
臺南市七股區新生段	63	國家公園區 (台江國家公園計畫特別景觀區、一般管制區)	2.281132	中華民國	農業部林業及自然保育署	
臺南市七股區新生段	72之內	國家公園區 (台江國家公園計畫特別景觀區、一般管制區)	1.344578	中華民國	內政部國家公園署台江國家公園管理處	
	未登記地1	空白 (台江國家公園計畫一般管制區)	13.096193			
	未登記地2	空白 (台江國家公園計畫特別景觀區)	11.540508			
		合計	36.186089			

圖1　　農業部114年10月17日農授林業字第1142222603號公告

N

臺南市七股區編號第2019號飛砂防止保安林部分面積解除圖（全域）

1:40,000

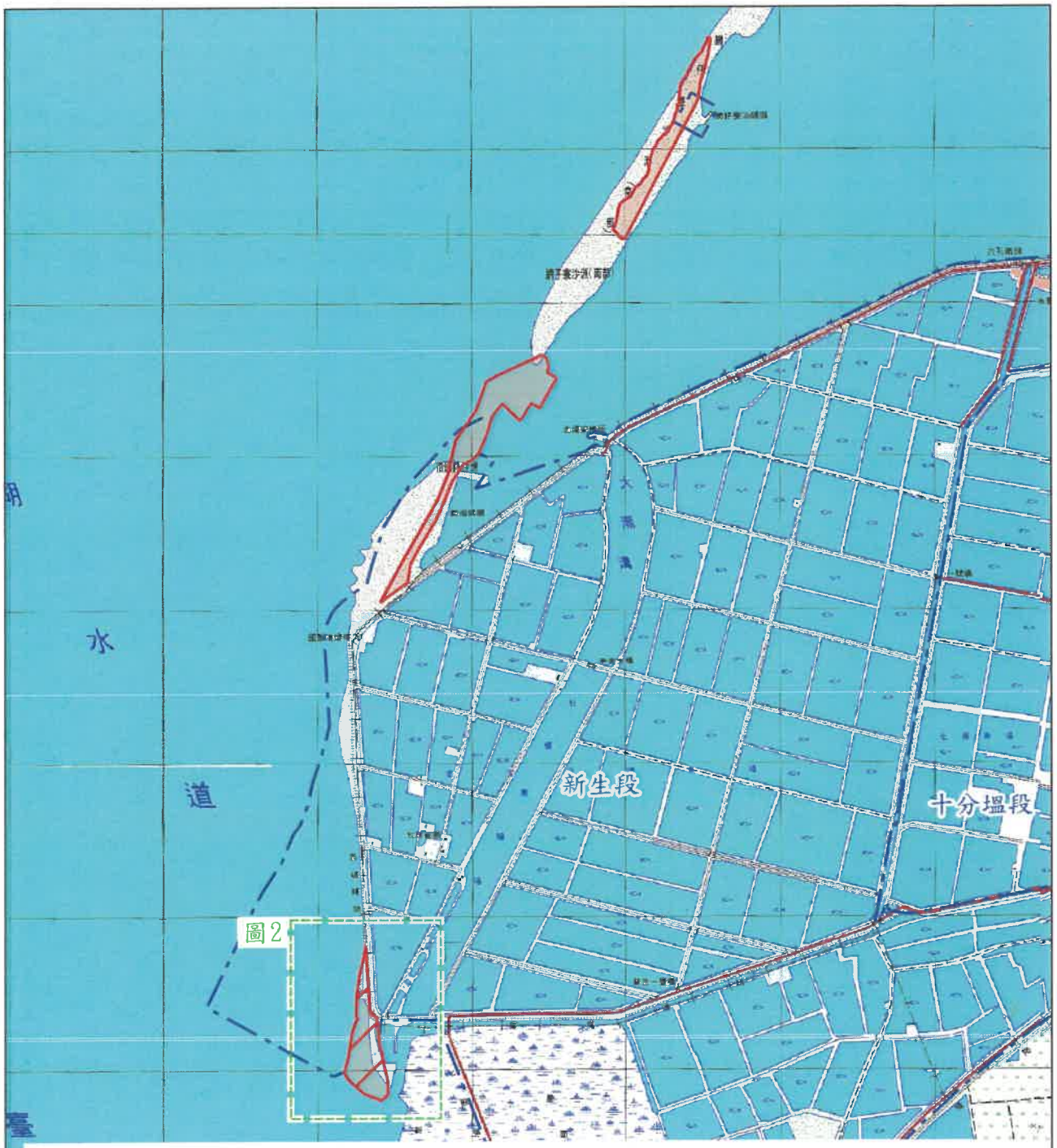

保安林區域

擬解除區域
臺南市七股區新生段
67地號之內、67-1地號、67-2地號之內、68地號、68-1地號之內、73地號、73-1地號、73-2地號
擬解除面積計13.216807公頃

圖2

臺南市七股區編號第2019號飛砂防止保安林部分面積解除圖

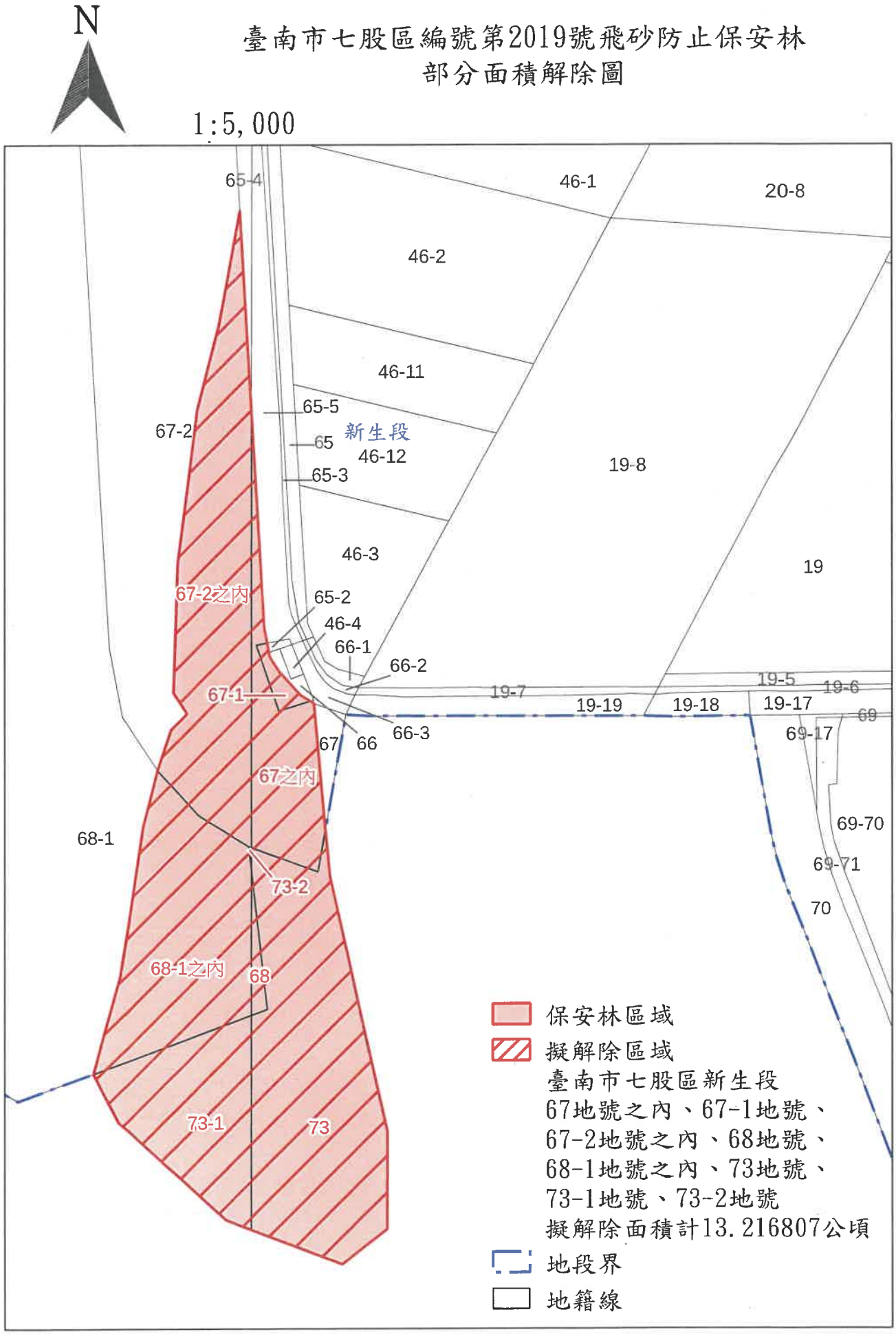

圖3

農業部114年10月17日農授林業字第1142222603號公告

臺南市七股區編號第2019號飛砂防止保安林區域圖

坐落：臺南市七股區新生段（區外）　面積：36.186089 公頃

N
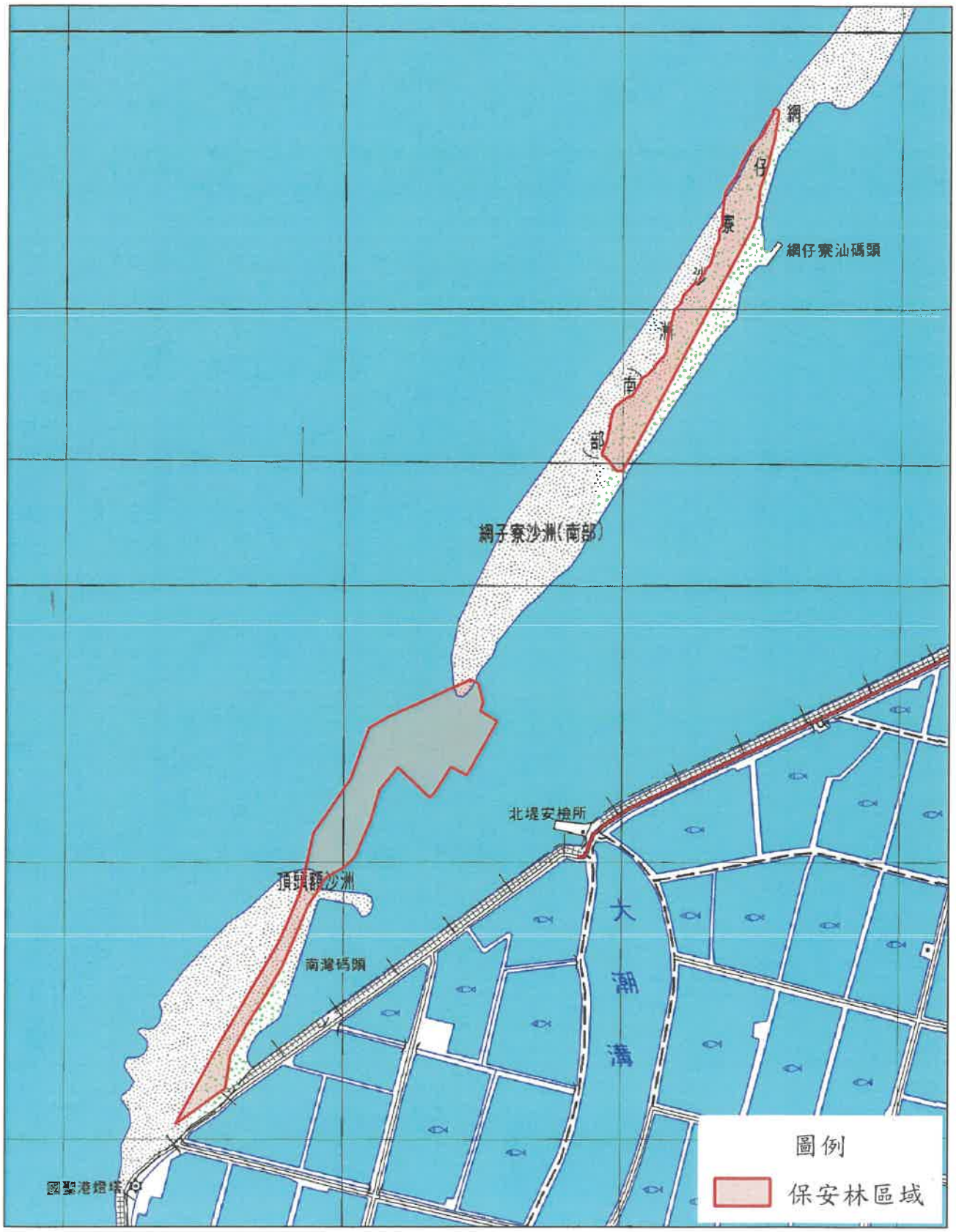
1:20,000