

## 神木 林道巡查表

巡查人：黃仁珽

填表日期：115 年 3 月 21 日


巡查項目	位置(里程)	巡查結果	須處理情況
路面(坑洞或下陷)	600M	良好	
邊溝(損壞或淤積)	1.2K	良好	
橫向排水溝(損壞或淤積)	1.5K	良好	
箱涵(損壞或淤積)			
集水井(損壞或淤積)	100M	良好	
橋梁外觀 1. 伸縮縫(明顯錯動) 2. 主體結構(裂縫)			
防落石柵(損壞)			
護欄(損壞)	起點 0 K	良好	
牌誌(損壞、歪斜或髒汗)	500M	良好	
路殺			
危木			
停車格			
其他(標線、防撞桿)			。


填表說明：

1. 各分署得視各林道路面及結構物特性，自行補充或刪減巡查項目。
2. 本巡查表得為「農業部林業及自然保育署林道維護管理要點」規定第 8 點第 1 項之一般巡查及特別巡查通用。
3. 巡查項目之位置應以道路累計里程填寫。
4. 各巡查項目之詢查結果，儘可能以數字顯現道路或構造物損壞狀況。


# 神木林道現況照片

照片編號	01	
坐標	X : 252946	
坐標	Y : 2686313	
說明	1. 神木柵欄巡檢狀況良好。	

照片編號	02	
坐標	X : 253086	
坐標	Y : 2686183	
說明	1. 邊溝巡檢狀況良好。	

照片編號	03	
坐標	X : 253311	
坐標	Y : 2686368	
說明	1. 擋土牆巡檢狀況良好。	

照片編號	04	
坐標	X : 253065	
坐標	Y : 2686417	
說明	1. 集水井巡檢狀況良好。	

照片編號	05	
坐標	X : 253164	
坐標	Y : 2686372	
說明	1. 神木林道路面，巡查狀況良好	