

雙崎站觀音山林道 115 年 05 月份巡查表

巡查人：林祐辰、王旻怡

森林護管員 林祐辰

森林護管員 王旻怡





填表日期 05 月 27 日

巡查項目	位置(里程)	巡查結果	須處理情況
路面	PC:1k+700~4k+100 5k+332~5k+450 6k~6k+900	3k+900(242399, 2685021) 4k+050(242498, 2685121) 水泥路面破損	尚未影響通行，但 需多加留意
擋土牆	2k~7k	4k+450(242629, 2685021) 上邊坡土石有崩塌情形	尚未影響通行，但 需多加留意
橋樑	4k+100	良好	
箱涵	3k+100 2k+850	2k+800(241816, 2685274) 3k+100(242062, 2685366) 狀況良好	
地錨	無	無	
坡面	無	無	
路殺	無	無	

填表說明：

1. 各分署得視各林道路面及結構物特性，自行補充或刪減巡查項目。
2. 本巡查表得為「農業部林業及自然保育署林道維護管理要點」規定第 8 點第 1 項之一般巡查及特別巡查通用。
3. 巡查項目之位置應以道路累計里程填寫。
4. 各巡查項目之巡查結果，儘可能以數字顯現道路或構造物損壞狀況。
5. 「路殺」定義為道路上的動物因機動車輛的碰撞或碾軋而死亡的現象。

觀音山林道巡查照片

<p>說明：枯危木及崩塌 TWD97 座標 X 軸:243071 Y 軸:2685354</p>	<p>說明：枯危木 TWD97 座標 X 軸:243288 Y 軸:2684876</p>
	
<p>說明：水泥道路、擋土牆及水泥圓形涵管 TWD97 座標 X 軸:241816 Y 軸:2685274</p>	<p>說明：水泥路面及圓形箱涵 TWD97 座標 X 軸:242062 Y 軸:2685366</p>
	
<p>說明：水泥橋樑 TWD97 座標 X 軸:242483 Y 軸:2685127</p>	
