




農業部林業及自然保育署宜蘭分署林道巡查檢查表





130線林道 06 月巡查表

一般巡查 特別巡查 巡查人:邱明輝

技術士邱明輝

填表日期： 115 年06月30日

巡查項目	位置 (里程)	巡查結果	照片	須處理情況
路面	130線 林道 0.1K	道路侵蝕， 路面積水， 車輛行駛時 須小心駕 駛，機車易 滑倒。		呈報工作站後， 辦理後續災害 壟固處理。
	130線 林道 0.5K 處	道路下方邊 坡土石流失 約4公尺長， 車輛需小心 行駛。		呈報工作站後， 辦理後續災害 邊坡壟固處理。
	130線 林道 0.6K 處	道路下方邊 坡掏空約2公 尺長，車輛 需小心行 駛。		呈報工作站後， 辦理後續災害 邊坡壟固處理。

	130線 林道 0.8K 處	道路上方大規模崩塌，道路中斷，車輛無法通行。		呈報工作站後，辦理後續災害邊坡鞏固處理。
	130線 林道 1.2K 處	道路充滿芒草，視線不佳，人員通行須注意。		呈報工作站。
	130線 林道 1.3K 處	道路上方小規模掏空，車輛行駛時須小心駕駛。		呈報工作站後，辦理後續災害邊坡鞏固處理。
	130線 林道 1.6K 處	道路上方大規模崩塌，道路中斷，車輛、人員無法通行。		呈報工作站後，辦理後續災害邊坡鞏固處理。
箱				
涵				
地				
錨				

坡面				
路殺				
標誌				
備註			人員由130線入口柵門步行進入，130線林道1.6K後林道受損嚴重，未修繕前不建議通行，部分路段上方仍有落石可能，且因近期天氣影響，部分枯樹倒伏，通行時須注意安全。	

填表說明：

1. 各分署得視各林道路面及結構物特性，自行補充或刪減巡查項目。
2. 本巡查表得為「農業部林業及自然保育署林道維護管理要點」規定第8點第1項之一般巡查及特別巡查通用。
3. 巡查項目之位置應以道路累計里程填寫。
4. 各巡查項目之巡查結果，儘可能以數字顯現道路或構造物損壞狀況。
5. [路殺] 定義為道路上的動物因機動車輛的碰撞或碾軋而死亡的現象。
6. 須處理情況的部分，將於巡查表填報說明中列舉可以項目供參考填報如下：
 - 已由工作站自行排除。
 - 已報請維護單位排除。
 - 已報請分署評估排除或修復。
 - 維護工作執行中「OO工程名稱」

※於颱風前後、雷雨期間、豪大雨或地震(當地震度達5級)進行特別巡查。