

出雲山林道 05 月巡查表

巡查人：許秣貽


填表日期：115 年 05 月 26 日

巡查項目	位置(里程)	巡查結果	須處理情況
路面(坑洞或下陷)	1.2-1.3K	部分路段坑洞。	須處理
擋土牆		正常	
護欄(損壞)	1.3K-1.4K	裂縫	持續觀察
邊坡	1.3K	上邊坡掏空	持續觀察
管涵排水設施： 邊溝(損壞或淤積) 橫向溝(損壞或淤積) 箱涵(損壞或淤積) 集水井(損壞或淤積)	全段	淤積 正常 正常	不影響排水功能。
橋梁外觀 1. 伸縮縫(明顯錯動) 2. 主體結構(裂縫)		正常	
牌誌、反射鏡(損壞、 歪斜或髒汙)		正常	
路殺		無	
危木		無	
其他(標線、防撞桿)		正常	




填表說明：

1. 各分署得視各林道路面及結構物特性，自行補充或刪減巡查項目。
2. 本巡查表得為「農業部林業及自然保育署林道維護管理要點」規定第 8 點第 1 項之一般巡查及特別巡查通用。
3. 巡查項目之位置應以道路累計里程填寫。
4. 各巡查項目之詢查結果，儘可能以數字顯現道路或構造物損壞狀況。

照片 編號	01	
坐標	240872	
	2671318	
說明	<p>1. 林道 1.2K-1.3K 路面坑洞，部分路段邊緣已磨損，下雨天機車避車時可能打滑。</p> <p>2. 115 年 4 月 27 日與分署會勘。</p>	

照片 編號	02	
坐標	240866	
	2681264	
說明	<p>1. 3K 道路上方邊坡有掏空情形。</p>	

照片 編號	03	
坐標	240516	
	2680890	
說明	<p>排水溝、集水井有泥沙淤積，功能正常不影響排水。</p>	

照片 編號	04	
坐標	240762 2681407	
說明	0.5K 處反光鏡及路標可辨識。	
照片 編號	05	
坐標	240630 2681639	
說明	防撞桿正常無損毀。	
照片 編號	06	
	240815 2681527	
說明	橋面外觀正常無裂縫。	