

大雪山(200)林道巡查表

巡查人：蕭明泉

填表日期：115 年 5 月 27 日

巡查項目	位置(里程)	巡查結果	須處理情況
路面(坑洞或下陷)	6-48K	1. 路面、崩塌處、新生路面坑洞 2. 47.8K 新建檔牆內，路面大面積凹陷	1. 新增坑洞持續清理修補 2. 已提報修繕申請
邊溝(損壞或淤積)	5-50K	落葉枯枝、阻塞邊溝部分及落石堆	俊一持續清理中。
擋土牆	7-39K	115 年修繕工程	部分已開完工
護欄(損壞)	7-39K	115 年修繕工程	已開始施工
邊坡(防落石柵)	7-39K	115 年修繕工程	部分已開完工
管涵排水設施： 邊溝(損壞或淤積) 橫向溝(損壞或淤積) 箱涵(損壞或淤積) 集水井(損壞或淤積)	5-50K 5-50K 5-50K 無 無	正常無異狀	
橋梁外觀 1. 伸縮縫(明顯錯動) 2. 主體結構(裂縫)	33K 雪山 橋	正常無異狀	
牌誌(損壞、歪斜或髒 汙)，反光鏡	5-50K	正常無異狀	
路殺	5-50K	無路殺	
危木	5-50K	持續觀察枯立危木	
停車格	19-35K	正常無異狀	
橫嶺山隧道-(外觀、路 面)(高保護)	26.5K	結構外觀正常無異狀	
生物廊道設施(集水 井、涵洞等)	28-39K	多處含通淤塞	已完成段部分涵洞阻塞 清理作業
其他(標線、防撞桿)	5-50K	115 年修繕工程-	已開始施工




填表說明：1 各分署得視各林道路面及結構物特性，自行補充或刪減巡查項目。


2. 本巡查表得為「農業部林業及自然保育署林道維護管理要點」規定
第 8 點第 1 項之一般巡查及特別巡查通用。


3. 巡查項目之位置應以道路累計里程填寫。




4. 各巡查項目之詢查結果，儘可能以數字顯現道路或構造物損壞狀況。




大雪山(200)林道現況照片

照片 編號	01	
坐 標		
說 明	大雪山林道橫嶺山隧道巡查-號誌	
照片 編號	02	
坐 標		
說 明	大雪山林道橫嶺山隧道巡查-燈光-主體	
照片 編號	03	
坐 標		
說 明	大雪山林道，雪山橋勘查	

照片編號	04	
坐標		
說明	大雪山林道，雪山橋勘查	
照片編號	05	
坐標		
說明	大雪山林道，路段多處進行路面、邊溝清理工程施作中	
照片編號	06	
坐標		
說明	大雪山林道，路段多處進行路面、邊溝清理工程施作中	

照片編號	07	
坐標		
說明	大雪山林道，路段多處進行路面、邊溝清理工程施作中	
照片編號	08	
坐標		
說明	大雪山林道路面較大面積凹陷 -37.8K	
照片編號	09	
坐標		
說明	大雪山林道路面較大面積凹陷 -37.8K-水坑高於路面 10CM	

照片編號	10	
坐標		
說明	大雪山林道路面較大面積凹陷-37.8K	
照片編號		
坐標		
說明	大雪山林道，115年修繕工程-路段多處修繕中-7K	
照片編號	12	
坐標		
說明	大雪山林道，115年修繕工程-路段多處修繕中-7K	

照片編號	13	
坐標		
說明	大雪山林道，115 年修繕工程-路段多處修繕中-7K-完成掛網	
照片編號	14	
坐標		
說明	會治理科 115 雪山林道特別巡視-生物廊道設施(集水井、涵洞)	
照片編號	15	
坐標		
說明	大雪山林道，115 年修繕工程-路段多處修繕中-38K 段	

照片 編號	16
坐標	
說明	大雪山林道，115 年修繕工程-路段多處修繕中-38K 段






照片 編號	17
坐標	
說明	大雪山林道，115 年修繕工程-路段多處修繕中-38K 段






照片 編號	18
坐標	
說明	大雪山林道，115 年修繕工程-路段多處修繕中-38K 段



照片編號	19	
坐標		
說明	大雪山林道，115 年修繕工程-路面多處刨除新鋪 AC 修繕中	
照片編號	20	
坐標		
說明	大雪山林道，115 年修繕工程-路面多處刨除新鋪 AC 修繕中	
照片編號	21	
坐標		
說明	雪山林道，進行路段多處宿營三日以上車輛紀錄-	

照片 編 號	22	
坐 標		
說 明	雪山林道，進行路段多處宿營三日以上車輛紀錄-占用停車格宿營	
照片 編 號	23	
坐 標		
說 明	雪山林道，進行路段多處宿營三日以上車輛紀錄-占用停車格宿營	
照片 編 號	24	
坐 標		
說 明	雪山林道，進行路段多處宿營三日以上車輛紀錄-占用停車格宿營	

照片編號	25	
坐標		
說明	雪山林道，進行路段多處宿營三日以上車輛紀錄-	
照片編號	26	
坐標		
說明	雪山林道，進行路段多處宿營三日以上車輛紀錄-	
照片編號	27	
坐標		
說明	雪山林道，進行路段多處宿營三日以上車輛紀錄-	