

船型山 林道巡查表

巡查人：梁盛棟




填表日期：115 年 5 月 11 日


巡查項目	位置(里程)	巡查結果	須處理情況
護欄(損壞)	1.3k	部分損壞，不影響功能。照片 1	維持現狀
防落石柵(損壞)	1.3k	部分損壞，照片 1	維持現狀
邊溝(損壞或淤積)	3.1k	良好，照片 2	無
集水井(損壞或淤積)	3.1k	良好，照片 2	無
落石堆積	5.8K	上方林木根株掏空，照片 4	根株持續監測 落石已清理
大崩塌	6.2	無法通行，照片 5	尚無
橫向排水溝(損壞或淤積)	3k-4.1k	良好	
路面(坑洞或下陷)	0.7~5k	堆積林道	沿線落石清除，暢通
其他(標線、防撞桿)	0k 大門	良好。	
牌誌(損壞、歪斜或髒汙)	0k (位於門口外)	良好	
箱涵(損壞或淤積)		無	
橋梁外觀 1. 伸縮縫(明顯錯動) 2. 主體結構(裂縫)		無	
沿線落石及倒木情形			

填表說明：


1. 各分屬得視各林道路面及結構物特性，自行補充或刪減巡查項目。
2. 本巡查表得為「農業部林業及自然保育署林道維護管理要點」規定第 8 點第 1 項之一般巡查及特別巡查通用。
3. 巡查項目之位置應以道路累計里程填寫。
4. 各巡查項目之詢查結果，儘可能以數字顯現道路或構造物損壞狀況。


船型山林道現況照片

照片編號	01	 <p style="text-align: right; font-size: small;">2026年5月11日 星期一</p>
坐標	X : 247977 Y : 2683123	
說明	1. 3K，擋土牆上方防落石柵，上方堆積石塊清運後維持現況。	
照片編號	02	 <p style="text-align: right; font-size: small;">2026年5月11日 星期一</p>
坐標	X : 248410 Y : 2684423	
說明	3. 1K，壩堤（土地改良物）及橫向排水溝現況良好，外觀無明顯損壞跡象。	
照片編號	03	 <p style="text-align: right; font-size: small;">2026年5月11日 星期一</p>
坐標	X : 248864 Y : 2685276	
說明	5. 8k 處持續有落石，已清除，尚可通行。	

照片編號	04	
坐標	X : 249036	
坐標	Y : 2685258	
說明	5.8k 處上方林木根株已掏空。持續監測	

照片編號	05	
坐標	X : 249138	
坐標	Y : 2685115	
說明	6.2k，已崩塌。若需使用林道則請廠商清理。	

照片編號	06	
坐標	X : 248630	
坐標	Y : 2685038	
說明	4.5k，上邊坡落石及枯立木崩塌，造成林道中斷車輛無法通行，影響長約8M 寬約3.5M，枯立木2株直徑約90~100CM、高約12~15M。	

照片編號	07	 <p>2026年5月11日 星期一</p>
坐標	X : 248630	
標	Y : 2685038	
說明	4.5k，上邊坡落石及枯立木崩塌，造成林道中斷車輛無法通行，影響長約8M 寬約 3.5M，枯立木 2 株直徑約 90~100CM、高約 12~15M。	