

平石山(220)林道巡查表

巡查人：蕭明泉




填表日期：115 年 05/27




巡查項目	位置(里程)	巡查結果	須處理情況
路面(坑洞或下陷) 崩塌障礙	自大雪山林道 39K 起點走入 220 林道約 260 公尺 至 1500 公尺	落石擋道、邊坡 有多處崩塌	需使用鏟土機具、挖土 機具來路面清理，邊坡 已進行潑漿防護施工
擋土牆			
護欄(損壞)	無		
邊坡(防落石柵)	自大雪山林道 39K 起點走入 260 公尺於 200 林道 39.2K 處下邊坡	200 林道下邊坡路 基崩塌稍危害路基 安全	已會至理科完成現勘， 並完成噴漿保護
管涵排水設施： 邊溝(損壞或淤積) 橫向溝(損壞或淤積) 箱涵(損壞或淤積) 集水井(損壞或淤積)	無	正常無異狀 正常無異狀	
橋梁外觀 1. 伸縮縫(明顯錯動) 2. 主體結構(裂縫)			
牌誌、反射鏡(損壞、 歪斜或髒汙)	無	正常無異狀	
路殺			
危木	無		
其他(標線、防撞桿)	無		

填表說明：

1. 各分署得視各林道路面及結構物特性，自行補充或刪減巡查項目。
2. 本巡查表得為「農業部林業及自然保育署林道維護管理要點」規定第 8 點第 1 項之一般巡查及特別巡查通用。
3. 巡查項目之位置應以道路累計里程填寫。
4. 各巡查項目之詢查結果，儘可能以數字顯現道路或構造物損壞狀況。

平石山(220)林道現況照片

照片 編號	01	
坐 標	X:249433 Y:2683802	
說 明	自大雪山林道 39K 起點走入 220 林道約 500 公尺	
照片 編號	02	
坐 標	X:249443 Y:2684906	
說 明	自大雪山林道 39K 起點走入 220 林道約 600 公尺	
照片 編號	03	
坐 標	X:249504 Y:2683987	
說 明	自大雪山林道 39K 起點走入 220 林道約 700 米	

照片編號	04	
坐標	X:249238	
坐標	Y:2683751	
說明	自大雪山林道 39K 起點走入 220 林道約 300 公尺	
照片編號	05	
坐標	X:249225	
坐標	Y:2683734	
說明	自大雪山林道 39K 起點走入 220 林道約 260 公尺	
照片編號	06	
坐標	X:249225	
坐標	Y:2683734	
說明	自大雪山林道 39K 起點走入 220 林道約 260 公尺—仰視崩塌處 200 林道 39.2K 正下方	