

西勢山林道巡查表

巡查人：吳翌穎

填表日期：115 年 06 月 18 日




巡視日期：115 年 05 月 07 日

巡查項目	位置(里程)	巡查結果	須處理情況
入口閘門	0K	未發現異常。	
路面(坑洞/落石)	0-9K	2.8K 落石	目前已清理小貨車勉強通過，須重機具處理
		4.1K 路基稍微下陷	
		4.15K 崩塌	
貼壁水泥牆	2.6K、2.7K	未發現異常。	
里程碑	0-8.5K	未發現異常。	
牌誌 (損壞、歪斜或髒汙)	4.8K 雪霸牌	未發現異常。	
危木	0-9K	未發現異常。	
邊溝(損壞或淤積)		無	
橫向排水溝(損壞或淤積)		無	
箱涵(損壞或淤積)		無	
集水井(損壞或淤積)		無	
橋梁外觀 1. 伸縮縫(明顯錯動) 2. 主體結構(裂縫)		無	
防落石柵(損壞)		無	
護欄(損壞)		無	
路殺		無	
其他(標線、防撞桿)		無	
備註：			

填表說明：

1. 各分屬得視各林道路面及結構物特性，自行補充或刪減巡查項目。
2. 本巡查表得為「農業部林業及自然保育署林道維護管理要點」規定第 8 點第 1 項之一般巡查及特別巡查通用。
3. 巡查項目之位置應以道路累計里程填寫。
4. 各巡查項目之詢查結果，儘可能以數字顯現道路或構造物損壞狀況。

西勢山林道現況照片

照片編號	01	 <p style="text-align: right; font-size: small;">2026年5月7日 上午 11:47:25</p>
坐標	X:252749	
坐標	Y:2688536	
說明	4. 1K-路基稍微下陷。	
照片編號	02	 <p style="text-align: right; font-size: small;">2026年5月7日 上午 11:43:53</p>
坐標	X:252986	
坐標	Y:2687674	
說明	2. 8K 道路內側的落石	
照片編號	03	 <p style="text-align: right; font-size: small;">2026年5月7日 上午 11:48:25</p>
坐標	X:252767	
坐標	Y:2688579	
說明	4. 15K 崩塌	

照片編號	04	
坐標	X:	
	Y:	
說明		
照片編號	05	
坐標	X:	
	Y:	
說明		
照片編號	06	
坐標	X:	
	Y:	
說明		無