

農 業 部 公 告

發文日期：中華民國115年5月28日

發文字號：農授林業字第1152207597號



主旨：解除桃園市蘆竹區編號第1105號飛砂防止保安林面積0.242370公頃，併公告該保安林113-114年檢訂結果，並自即日起生效。

依據：森林法第25條第1項、第29條第2項、保安林經營準則第4條第4項。

公告事項：

- 一、旨揭保安林現有面積92.639519公頃，經113-114年檢訂結果，解除情形如下：桃園市蘆竹區出水段96-1、100-1、113-1、133-1等4筆地號土地，面積0.242370公頃，現況為道路、闊葉散生及草生地，交通部高速公路局為配合桃園市航空城開發聯外運輸需求、提升桃園航空城貨運及自由貿易區之發展潛力，規劃辦理「國道1號甲線新建工程」，該工程建設計畫經行政院核定，並經交通部同意興辦事業計畫在案，符合保安林解除審核標準第2條第1項第2款規定，爰依森林法第25條第1項規定，解除其為保安林。詳如保安林解除區域明細表(表1)、保安林部分面積解

除圖(圖1及2)。

- 二、本號保安林經113-114年檢訂結果，解除保安林部分面積0.242370公頃及訂正增加保安林面積1.119206公頃後，合計增加面積0.876836公頃，檢訂後保安林面積計93.516355公頃，為防止飛砂及風害以保護後壁厝、海湖地區耕地及房舍之安全，仍有繼續存置為保安林之必要，併附113-114年檢訂後保安林明細表(表2)、保安林位置圖(圖3)。
- 三、對本公告如有不服者，得自本處分公告之次日起30日內，依訴願法第58條規定，繕具訴願書經由本部向行政院提起訴願。

部長 陳駱季



裝

訂

線

表1

農業部115年5月28日農授林業字第1152207597號公告

桃園市蘆竹區編號第1105號飛砂防止保安林解除區域明細表								
坐落	地號	使用分區	使用地類別	面積(公頃)	所有權人	管理機關	符合條件	現況
桃園市蘆竹區出水段	96-1	森林區	國土保安用地	0.030572	桃園市	桃園市政府農業局	森林法第25條第1項、保安解除審核標準第2條第1項第2款	道路
桃園市蘆竹區出水段	100-1	森林區	國土保安用地	0.143869	桃園市	桃園市政府農業局	森林法第25條第1項、保安解除審核標準第2條第1項第2款	闊葉散生及草生地
桃園市蘆竹區出水段	113-1	森林區	國土保安用地	0.002938	桃園市	桃園市政府農業局	森林法第25條第1項、保安解除審核標準第2條第1項第2款	闊葉散生及草生地
桃園市蘆竹區出水段	133-1	森林區	國土保安用地	0.064991	桃園市	桃園市政府農業局	森林法第25條第1項、保安解除審核標準第2條第1項第2款	闊葉散生及草生地
合計				0.242370				

表2

農業部115年5月28日農授林業字第1152207597號公告

桃園市蘆竹區編號第1105飛砂防止保安林明細表 (113-114檢訂結果)							
坐落	地號	使用分區	使用地類別	面積	所有權人	管理機關	備註
桃園市蘆竹區大坑段	4	森林區	國土保安用地	0.179746	中華民國	農業部林業及自然保育署	
桃園市蘆竹區大坑段	12	森林區	國土保安用地	0.044887	中華民國	農業部林業及自然保育署	
桃園市蘆竹區大坑段	13之內	森林區	國土保安用地	0.780030	中華民國	農業部林業及自然保育署	
桃園市蘆竹區大坑段	15之內	森林區	國土保安用地	0.114645	私人		
桃園市蘆竹區大坑段	19	森林區	國土保安用地	4.548208	中華民國	農業部林業及自然保育署	
桃園市蘆竹區大坑段	20	森林區	國土保安用地	1.302755	桃園市	桃園市政府農業局	
桃園市蘆竹區大坑段	21	森林區	國土保安用地	0.229754	中華民國	農業部林業及自然保育署	
桃園市蘆竹區出水段	1之內	森林區	國土保安用地	0.451346	桃園市	桃園市政府農業局	
桃園市蘆竹區出水段	2	森林區	國土保安用地	0.070602	桃園市	桃園市政府農業局	
桃園市蘆竹區出水段	3	森林區	國土保安用地	0.069416	桃園市	桃園市政府農業局	
桃園市蘆竹區出水段	4	森林區	國土保安用地	0.082002	桃園市	桃園市政府農業局	
桃園市蘆竹區出水段	19之內	森林區	國土保安用地	1.563802	桃園市	桃園市政府農業局	

桃園市 蘆竹區 出水段	95	森林區	國土保安 用地	0.489726	桃園市	桃園市政府農 業局	
桃園市 蘆竹區 出水段	96	森林區	國土保安 用地	1.216364	桃園市	桃園市政府農 業局	
桃園市 蘆竹區 出水段	100	森林區	國土保安 用地	1.616600	桃園市	桃園市政府農 業局	
桃園市 蘆竹區 出水段	113	森林區	國土保安 用地	0.126763	桃園市	桃園市政府農 業局	
桃園市 蘆竹區 出水段	133	森林區	國土保安 用地	0.189521	桃園市	桃園市政府農 業局	
桃園市 蘆竹區 出水段	622	森林區	國土保安 用地	0.124293	桃園市	桃園市政府農 業局	
桃園市 蘆竹區 出水段	624	森林區	國土保安 用地	0.347002	桃園市	桃園市政府農 業局	
桃園市 蘆竹區 出水段	682	森林區	國土保安 用地	0.020002	中華民 國	農業部林業及 自然保育署	
桃園市 蘆竹區 出水段	683	森林區	國土保安 用地	0.041103	中華民 國	農業部林業及 自然保育署	
桃園市 蘆竹區 出水段	685	森林區	國土保安 用地	0.108860	中華民 國	農業部林業及 自然保育署	
桃園市 蘆竹區 出水段	1048	森林區	國土保安 用地	0.948836	中華民 國	農業部林業及 自然保育署	
桃園市 蘆竹區 出水段	1052	森林區	國土保安 用地	0.799255	中華民 國	農業部林業及 自然保育署	
桃園市 蘆竹區 出水段	1053	森林區	國土保安 用地	0.201806	桃園市	桃園市政府農 業局	
桃園市 蘆竹區 出水段	1057	森林區	國土保安 用地	1.116439	桃園市	桃園市政府農 業局	

桃園市 蘆竹區 出水段	1058	森林區	國土保安 用地	0.355175	桃園市	桃園市政府農 業局	
桃園市 蘆竹區 出水段	1062	森林區	國土保安 用地	0.733506	桃園市	桃園市政府農 業局	
桃園市 蘆竹區 出水段	1063	森林區	國土保安 用地	0.194821	桃園市	桃園市政府農 業局	
桃園市 蘆竹區 出水段	1067	森林區	國土保安 用地	0.277800	桃園市	桃園市政府農 業局	
桃園市 蘆竹區 出水段	1068	森林區	國土保安 用地	0.102054	私人		
桃園市 蘆竹區 出水段	1069	森林區	國土保安 用地	0.102880	私人		
桃園市 蘆竹區 出水段	1073	森林區	國土保安 用地	0.095889	私人		
桃園市 蘆竹區 出水段	1074	森林區	國土保安 用地	0.097958	私人		
桃園市 蘆竹區 出水段	1075	森林區	國土保安 用地	0.453858	中華民 國	財政部國有財 產署	
桃園市 蘆竹區 出水段	1085	森林區	國土保安 用地	0.078500	中華民 國	農業部林業及 自然保育署	
桃園市 蘆竹區 出水段	1086	森林區	國土保安 用地	2.101787	桃園市	桃園市政府農 業局	
桃園市 蘆竹區 出水段	1087	森林區	國土保安 用地	0.412501	私人		
桃園市 蘆竹區 出水段	1089	森林區	國土保安 用地	0.206849	私人		
桃園市 蘆竹區 出水段	1092之內	森林區	國土保安 用地	0.135940	私人		

桃園市 蘆竹區 出水段	1093之內	森林區	國土保安 用地	0.359292	私人		
桃園市 蘆竹區 出水段	1094之內	森林區	國土保安 用地	0.324496	私人		
桃園市 蘆竹區 出水段	1095之內	森林區	國土保安 用地	0.137909	私人		
桃園市 蘆竹區 出水段	1103	森林區	國土保安 用地	0.297197	私人		
桃園市 蘆竹區 出水段	1104	森林區	國土保安 用地	0.299206	私人		
桃園市 蘆竹區 出水段	1105	森林區	國土保安 用地	0.153848	私人		
桃園市 蘆竹區 出水段	1109	定專用	國土保安 用地	0.971376	中華民 國	農業部林業及 自然保育署	
桃園市 蘆竹區 後壁段	4之內	森林區	國土保安 用地	1.635487	中華民 國	農業部林業及 自然保育署	
桃園市 蘆竹區 後壁段	5之內	森林區	國土保安 用地	0.002831	中華民 國	財政部國有財 產署	
桃園市 蘆竹區 後壁段	8	坡保育	農牧用地	0.113763	私人		
桃園市 蘆竹區 後壁段	9	森林區	國土保安 用地	0.041947	桃園市	桃園市政府農 業局	
桃園市 蘆竹區 後壁段	10	森林區	國土保安 用地	0.047566	桃園市	桃園市政府農 業局	
桃園市 蘆竹區 後壁段	11	森林區	國土保安 用地	0.095133	中華民 國	農業部林業及 自然保育署	
桃園市 蘆竹區 後壁段	12之內	森林區	國土保安 用地	4.655834	中華民 國	農業部林業及 自然保育署	

桃園市 蘆竹區 後壁段	14之內	森林區	國土保安 用地	0.039257	私人		
桃園市 蘆竹區 後壁段	21	森林區	國土保安 用地	0.050989	中華民國	農業部林業及 自然保育署	
桃園市 蘆竹區 後壁段	22	森林區	國土保安 用地	0.025990	私人		
桃園市 蘆竹區 後壁段	23之內	森林區	國土保安 用地	0.049734	桃園市	桃園市政府農 業局	
桃園市 蘆竹區 後壁段	24	森林區	國土保安 用地	0.244464	中華民國	農業部林業及 自然保育署	
桃園市 蘆竹區 後壁段	25之內	森林區	國土保安 用地	0.040103	私人		
桃園市 蘆竹區 後壁段	26	森林區	國土保安 用地	0.047885	中華民國	農業部林業及 自然保育署	
桃園市 蘆竹區 後壁段	27	森林區	國土保安 用地	0.017085	桃園市	桃園市政府農 業局	
桃園市 蘆竹區 後壁段	28	森林區	國土保安 用地	0.028961	桃園市	桃園市政府農 業局	
桃園市 蘆竹區 後壁段	29	森林區	國土保安 用地	0.053728	桃園市	桃園市政府農 業局	
桃園市 蘆竹區 後壁段	32	森林區	國土保安 用地	0.033614	中華民國	農業部林業及 自然保育署	
桃園市 蘆竹區 後壁段	33	森林區	國土保安 用地	0.051161	中華民國	農業部林業及 自然保育署	
桃園市 蘆竹區 後壁段	34之內	森林區	國土保安 用地	1.416005	中華民國	農業部林業及 自然保育署	
桃園市 蘆竹區 後壁段	117	皮地保育	國土保安 用地	0.347320	中華民國	農業部林業及 自然保育署	

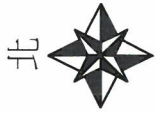
桃園市 蘆竹區 福厚段	40之內	般農業	國土保安 用地	0.545347	中華民 國	農業部林業及 自然保育署	
桃園市 蘆竹區 坑子口段 海湖小段	240之內	森林區	國土保安 用地	0.159919	中華民 國	農業部林業及 自然保育署	
桃園市 蘆竹區 坑子口段 海湖小段	241之內	森林區	國土保安 用地	1.467146	中華民 國	農業部林業及 自然保育署	
桃園市 蘆竹區 坑子口段 海湖小段	242	森林區	國土保安 用地	1.796302	中華民 國	農業部林業及 自然保育署	
桃園市 蘆竹區 坑子口段 海湖小段	242-1	森林區	國土保安 用地	0.146077	中華民 國	農業部林業及 自然保育署	
桃園市 蘆竹區 坑子口段海 湖小段	245	森林區	國土保安 用地	0.974154	中華民 國	農業部林業及 自然保育署	
桃園市 蘆竹區 坑子口段海 湖小段	245-3	森林區	國土保安 用地	0.931653	中華民 國	農業部林業及 自然保育署	
桃園市 蘆竹區 坑子口段海 湖小段	246	森林區	國土保安 用地	2.026143	中華民 國	農業部林業及 自然保育署	
桃園市 蘆竹區 坑子口段海 湖小段	247	森林區	國土保安 用地	1.836129	中華民 國	農業部林業及 自然保育署	
桃園市 蘆竹區 坑子口段海 湖小段	248	森林區	國土保安 用地	2.797832	中華民 國	農業部林業及 自然保育署	

桃園市 蘆竹區 坑子口段海 湖小段	251	森林區	國土保安 用地	0.056463	中華民 國	農業部林業及 自然保育署	
桃園市 蘆竹區 坑子口段海 湖小段	253	森林區	國土保安 用地	2.511898	中華民 國	農業部林業及 自然保育署	
桃園市 蘆竹區 坑子口段海 湖小段	254	森林區	國土保安 用地	2.24856	中華民 國	農業部林業及 自然保育署	
桃園市 蘆竹區 坑子口段海 湖小段	255	森林區	國土保安 用地	3.227768	中華民 國	農業部林業及 自然保育署	
桃園市 蘆竹區 坑子口段海 湖小段	256	森林區	國土保安 用地	2.337499	中華民 國	農業部林業及 自然保育署	
桃園市 蘆竹區 坑子口段海 湖小段	257	森林區	國土保安 用地	1.886766	中華民 國	農業部林業及 自然保育署	
桃園市 蘆竹區 坑子口段海 湖小段	258	森林區	國土保安 用地	1.372168	中華民 國	農業部林業及 自然保育署	
桃園市 蘆竹區 坑子口段海 湖小段	259之內	森林區	國土保安 用地	0.664624	中華民 國	財政部國有財 產署	
桃園市 蘆竹區 坑子口段海 湖小段	260	森林區	國土保安 用地	2.567127	中華民 國	農業部林業及 自然保育署	
桃園市 蘆竹區 坑子口段海 湖小段	261	森林區	國土保安 用地	1.7057	中華民 國	農業部林業及 自然保育署	

桃園市 蘆竹區 坑子口段 海湖小段	262	森林區	國土保安 用地	0.683354	中華民 國	農業部林業及 自然保育署	
桃園市 蘆竹區 坑子口段 海湖小段	263-2	森林區	國土保安 用地	0.005985	中華民 國	農業部林業及 自然保育署	
桃園市 蘆竹區 坑子口段 海湖小段	264	森林區	國土保安 用地	0.069844	中華民 國	農業部林業及 自然保育署	
桃園市 蘆竹區 坑子口段 海湖小段	265	森林區	國土保安 用地	0.11989	中華民 國	農業部林業及 自然保育署	
桃園市 蘆竹區 坑子口段 海湖小段	265-2	森林區	國土保安 用地	0.105922	中華民 國	農業部林業及 自然保育署	
桃園市 蘆竹區 坑子口段 海湖小段	266	森林區	國土保安 用地	0.905099	中華民 國	農業部林業及 自然保育署	
桃園市 蘆竹區 坑子口段 海湖小段	268	森林區	國土保安 用地	2.089365	中華民 國	農業部林業及 自然保育署	
桃園市 蘆竹區 坑子口段 海湖小段	269	森林區	國土保安 用地	1.575674	中華民 國	農業部林業及 自然保育署	
桃園市 蘆竹區 坑子口段 海湖小段	270	森林區	國土保安 用地	1.255662	中華民 國	農業部林業及 自然保育署	
桃園市 蘆竹區 坑子口段 海湖小段	271	森林區	國土保安 用地	3.854271	中華民 國	農業部林業及 自然保育署	

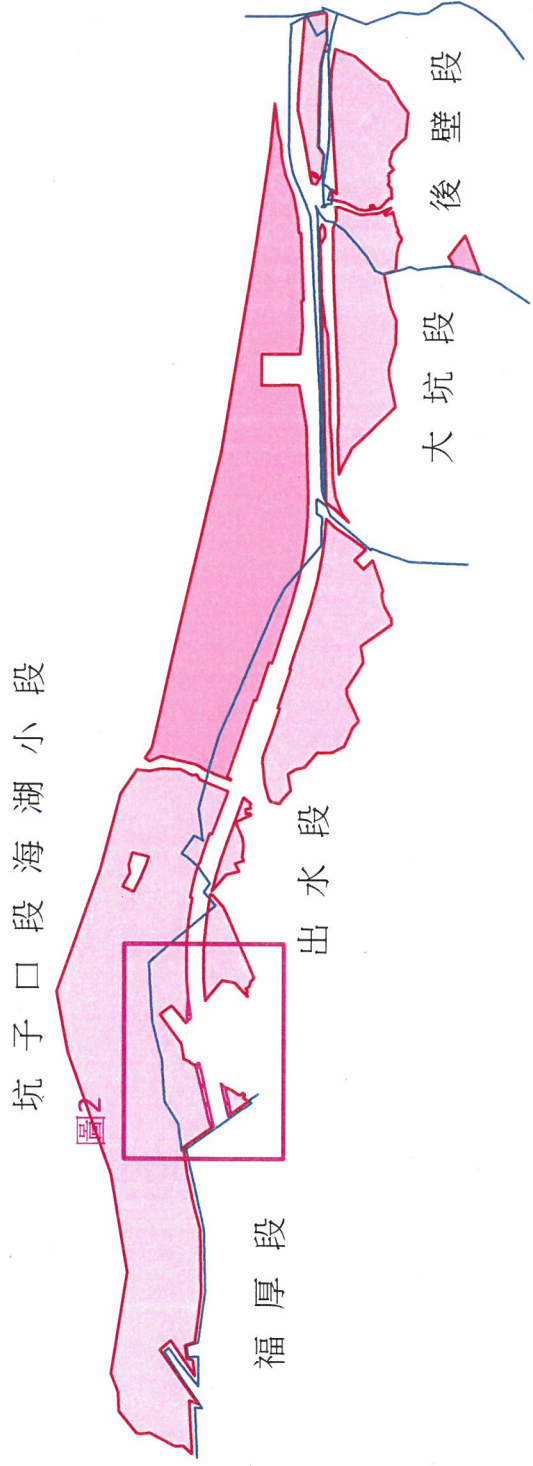
桃園市 蘆竹區 坑子口段海湖小段	272	森林區	國土保安 用地	2.130261	中華民國	農業部林業及 自然保育署	
桃園市 蘆竹區 坑子口段海湖小段	273	森林區	國土保安 用地	1.839115	中華民國	農業部林業及 自然保育署	
桃園市 蘆竹區 坑子口段海湖小段	274	森林區	國土保安 用地	2.601792	中華民國	農業部林業及 自然保育署	
桃園市 蘆竹區 坑子口段海湖小段	275	森林區	國土保安 用地	2.647433	中華民國	農業部林業及 自然保育署	
桃園市 蘆竹區 坑子口段海湖小段	276	森林區	國土保安 用地	3.227087	中華民國	農業部林業及 自然保育署	
桃園市 蘆竹區 坑子口段海湖小段	277	森林區	國土保安 用地	0.948013	中華民國	農業部林業及 自然保育署	
桃園市 蘆竹區 坑子口段海湖小段	278	森林區	國土保安 用地	1.712859	中華民國	農業部林業及 自然保育署	
桃園市 蘆竹區 坑子口段海湖小段	279	般農業	國土保安 用地	0.35161	中華民國	農業部林業及 自然保育署	
桃園市 蘆竹區 坑子口段海湖小段	279-1	森林區	國土保安 用地	2.418382	中華民國	農業部林業及 自然保育署	
合計				93.516355			

桃園市蘆竹區編號第1105號飛砂防止保安林部分面積解除鳥瞰圖



坐落：桃園區蘆竹區出水段96-1、100-1、113-1、133-1地號
 解除面積：0.242370公頃
 比例尺1:18000

圖	例
	保安林區域
	段界
	解除位置



桃園市蘆竹區編號第1105號飛砂防止保安林部分面積解除圖

坐落:桃園市蘆竹區出水段96-1、100-1、113-1、133-1地號

面積:0.242370公頃

比例尺:1/2000

北



圖 例	
	保安林區域
	地籍線
	解除區域

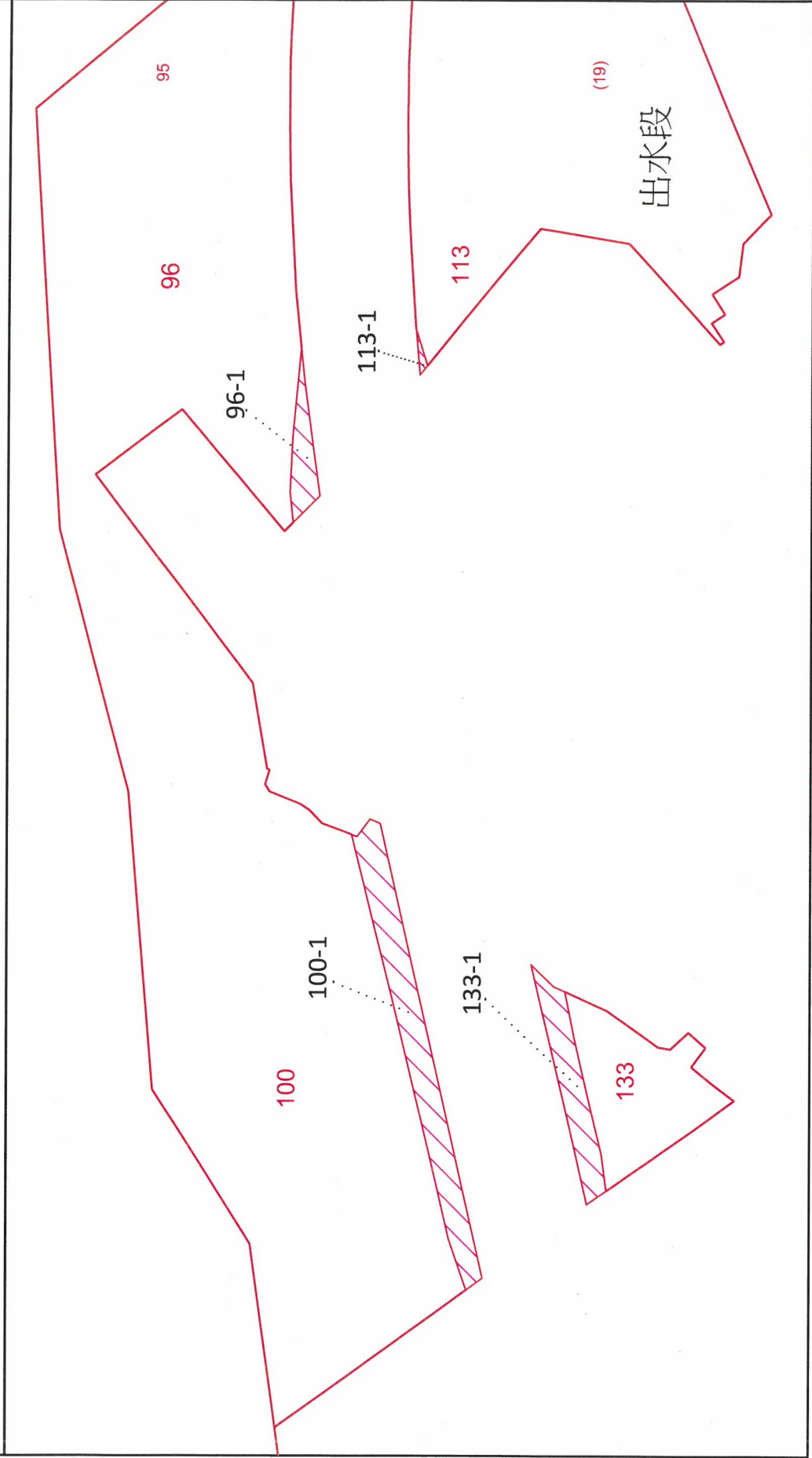




圖3

農業部115年5月28日農授林業字第1152207597號公告

桃園市蘆竹區編號第1105 飛砂防止保安林位置圖

1:15,000 坐落：桃園市蘆竹區大坑段、出水段、坑子口段海湖小段、後壁段、福厚段

