

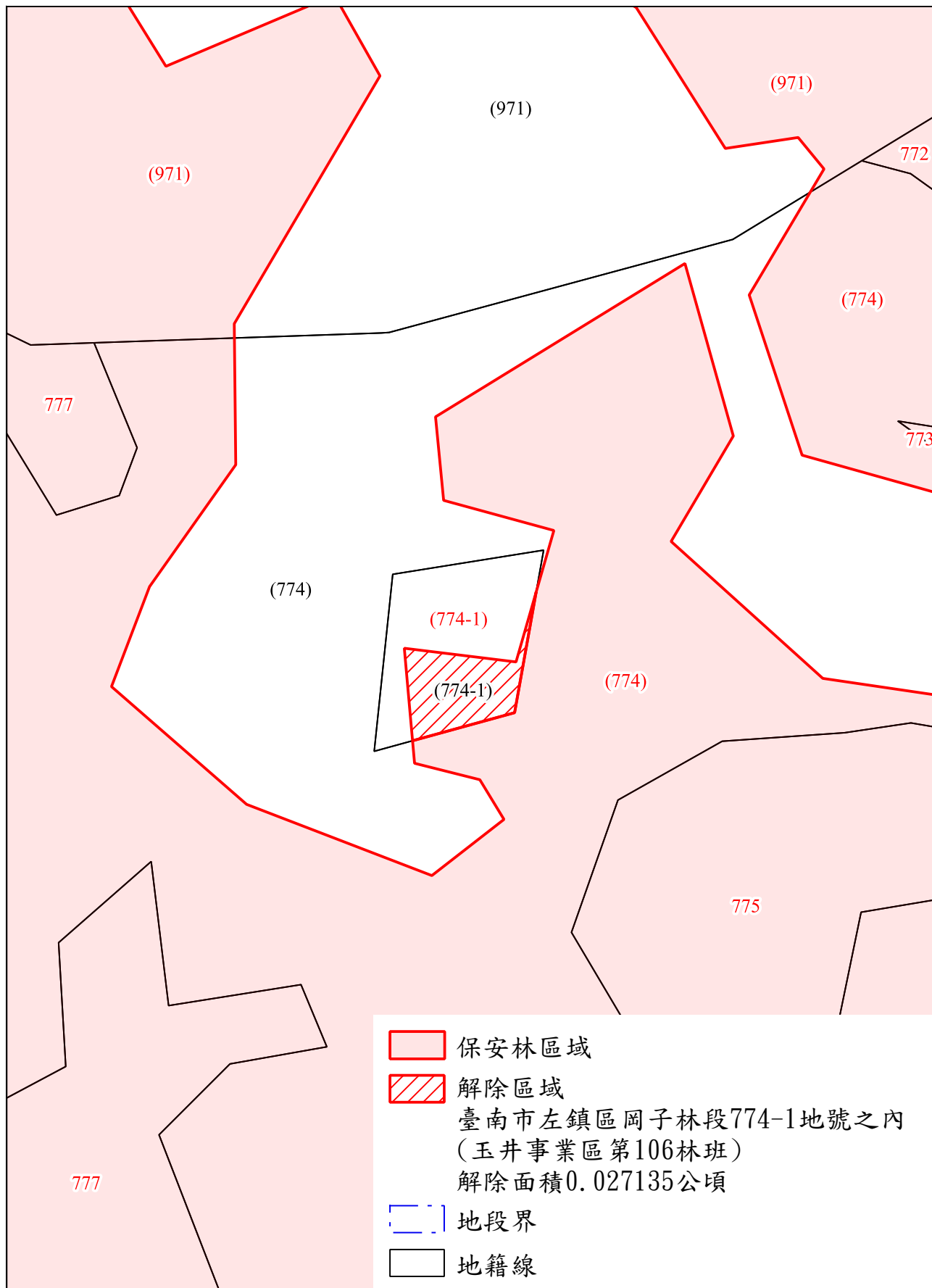
圖2

農業部115年6月8日農授林業字第1152213817號公告

臺南市左鎮區、南化區及玉井區  
編號第2011號土砂捍止保安林部分面積解除圖(放大)



1:1,000



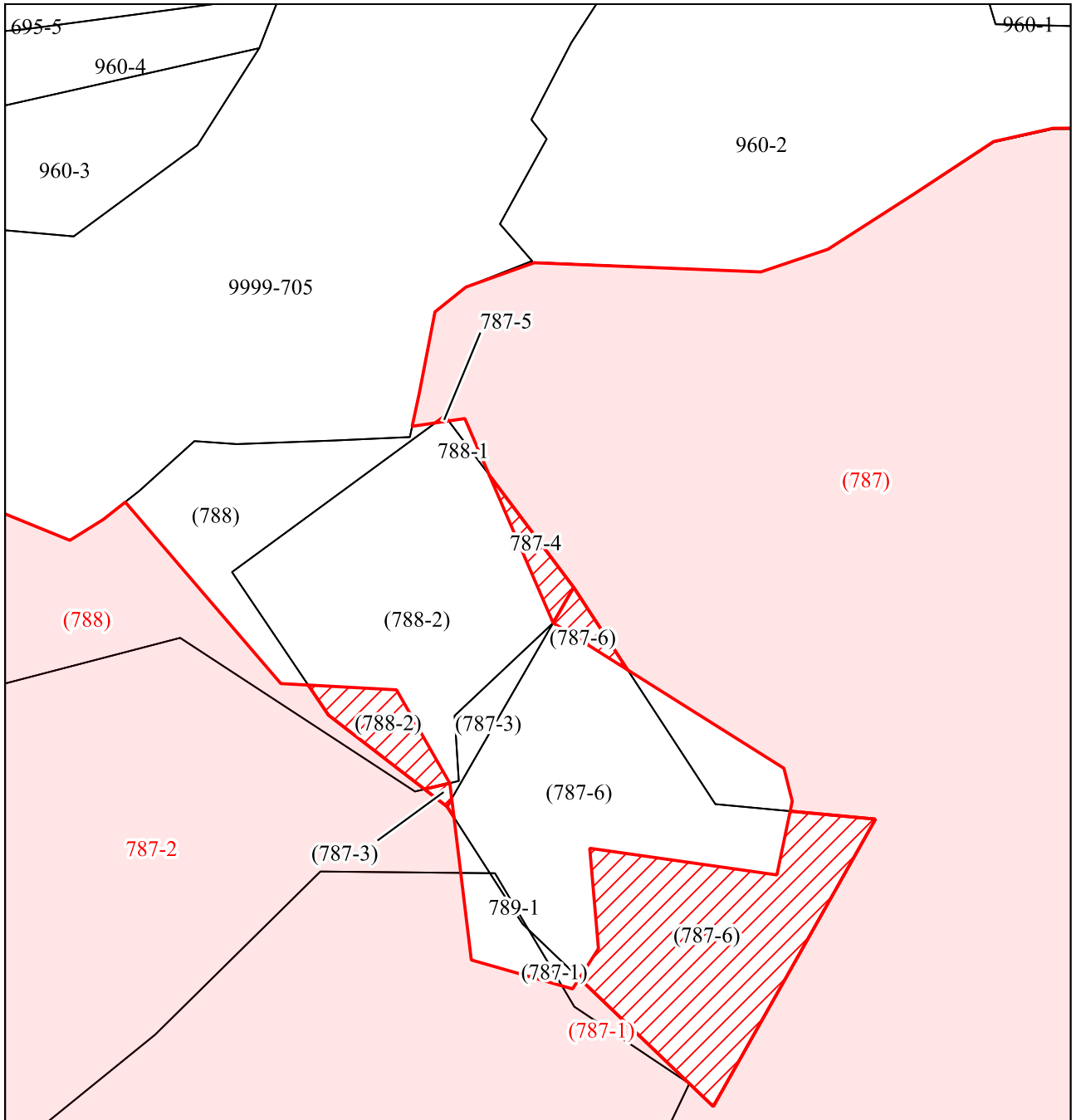
備註：(○○-○)表示地號之內

圖3

農業部115年6月8日農授林業字第1152213817號公告

臺南市左鎮區、南化區及玉井區  
編號第2011號土砂捍止保安林部分面積解除圖(放大)

N  
1:1,000



保安林區域

解除區域

臺南市左鎮區岡子林段

787-3、787-6、788-2等地號之內及787-4、787-5地號

(玉井事業區第104林班)

解除面積0.138355公頃

地段界

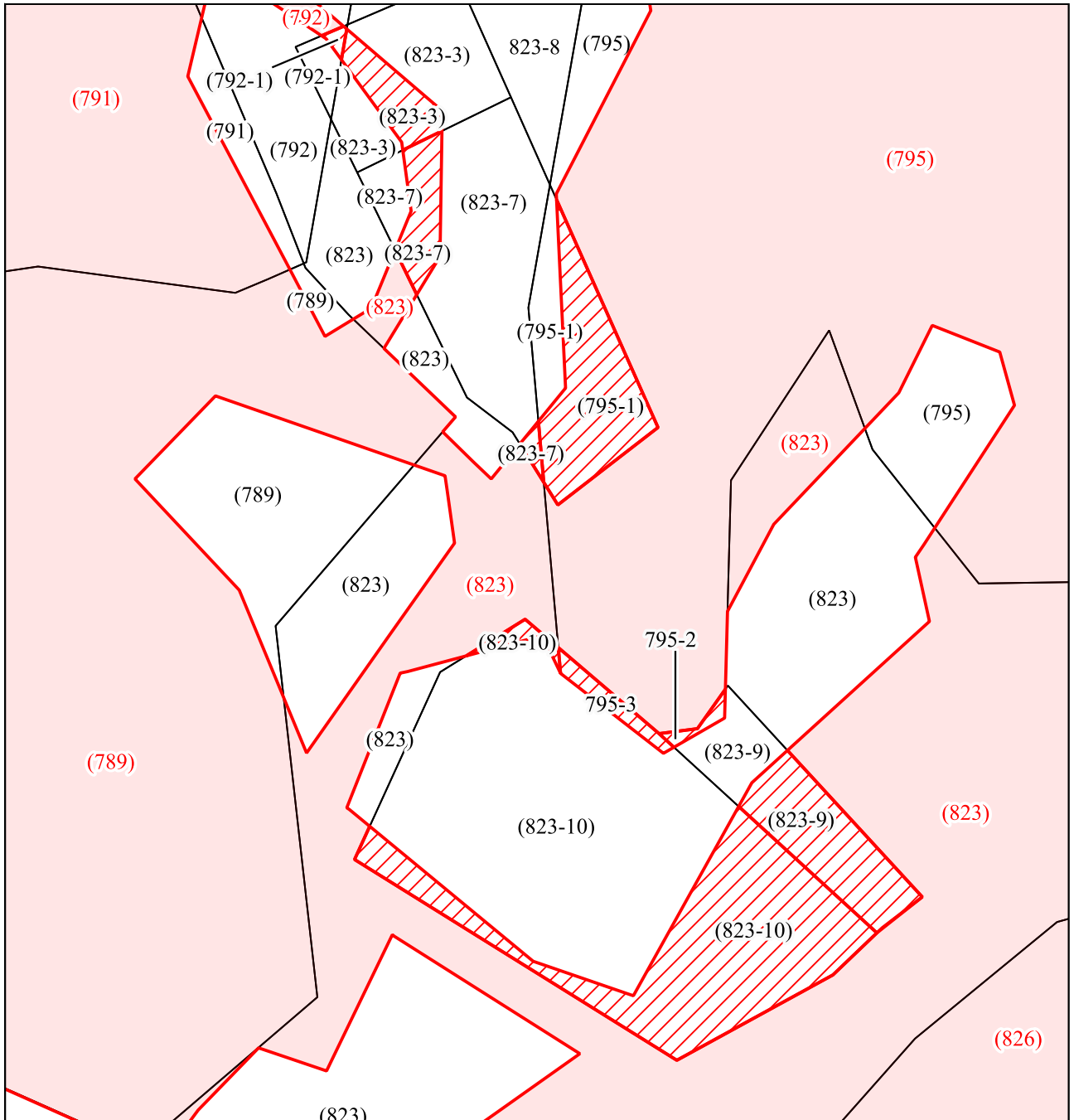
地籍線


備註：(○○○)表示地號之內




1:1,000

臺南市左鎮區、南化區及玉井區  
編號第2011號土砂捍止保安林部分面積解除圖(放大)



 保安林區域


 解除區域

臺南市左鎮區岡子林段

792-1、795-1、823-3、823-7、823-9、823-10等地號之內及  
795-2、795-3地號(玉井事業區第104林班)

解除面積0.208454公頃

 地段界

 地籍線

709

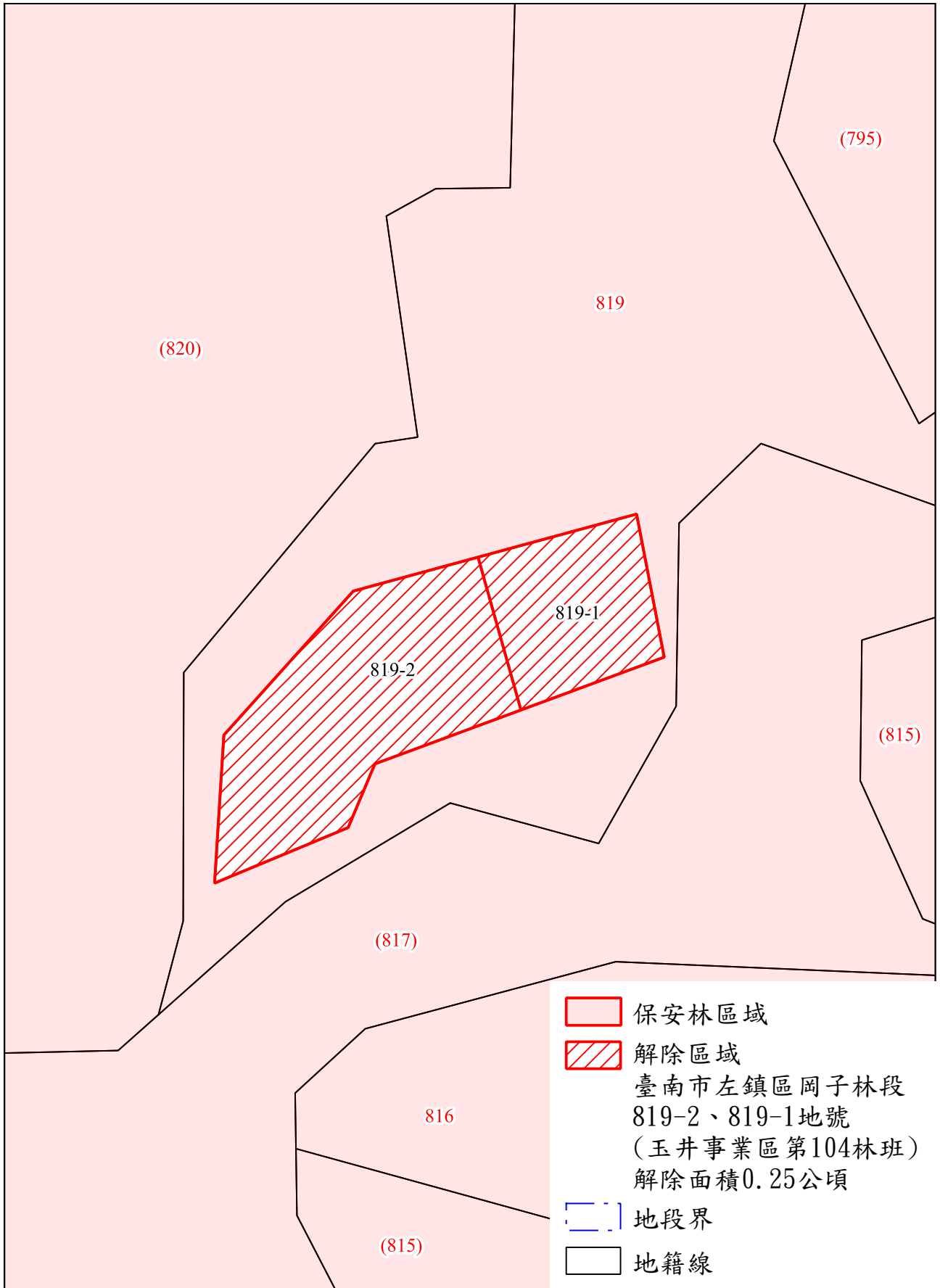
141-8

備註：(○○-○)表示地號之內



1:1,000

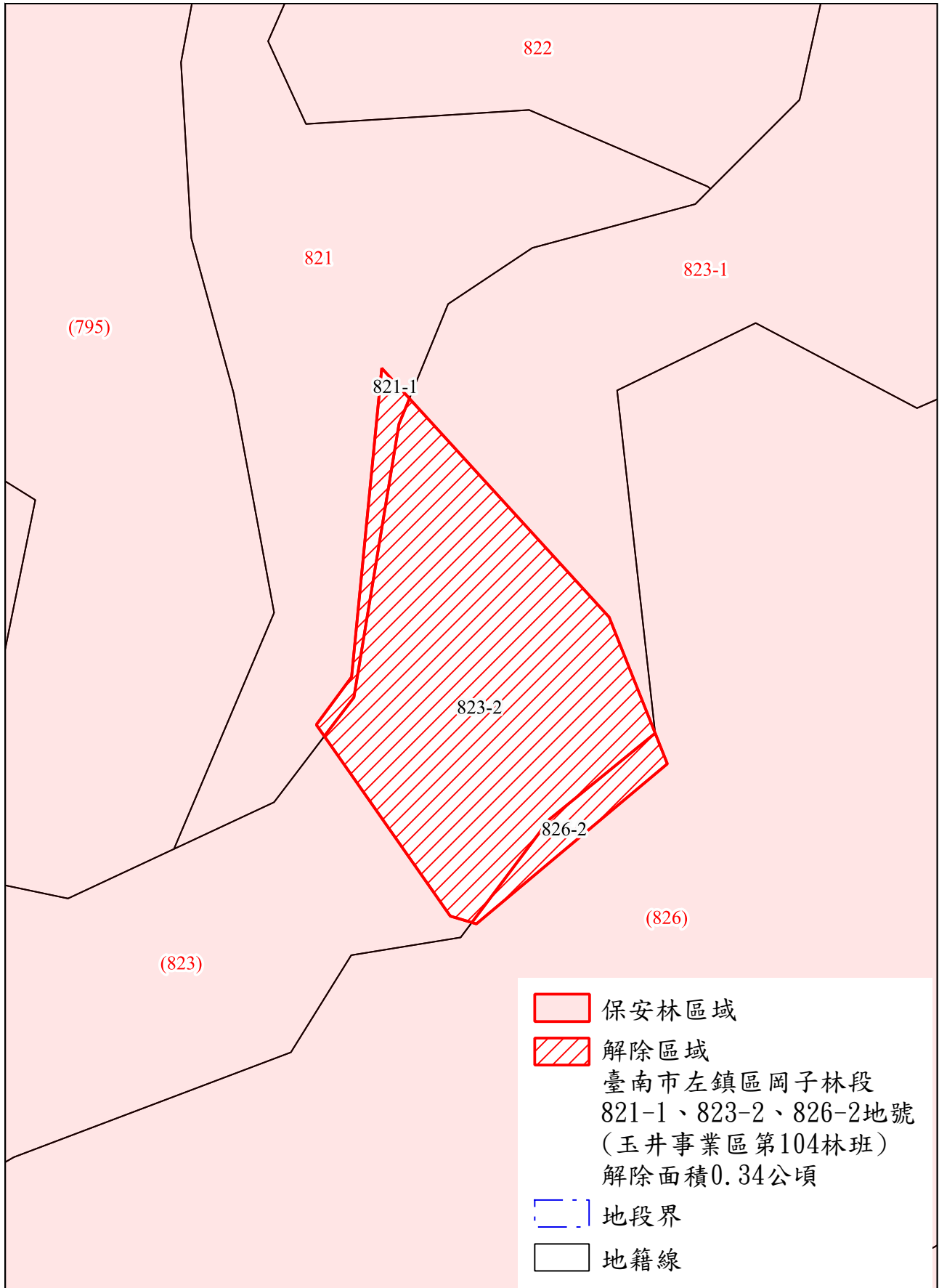
臺南市左鎮區、南化區及玉井區  
編號第2011號土砂捍止保安林部分面積解除圖(放大)





1:1,000

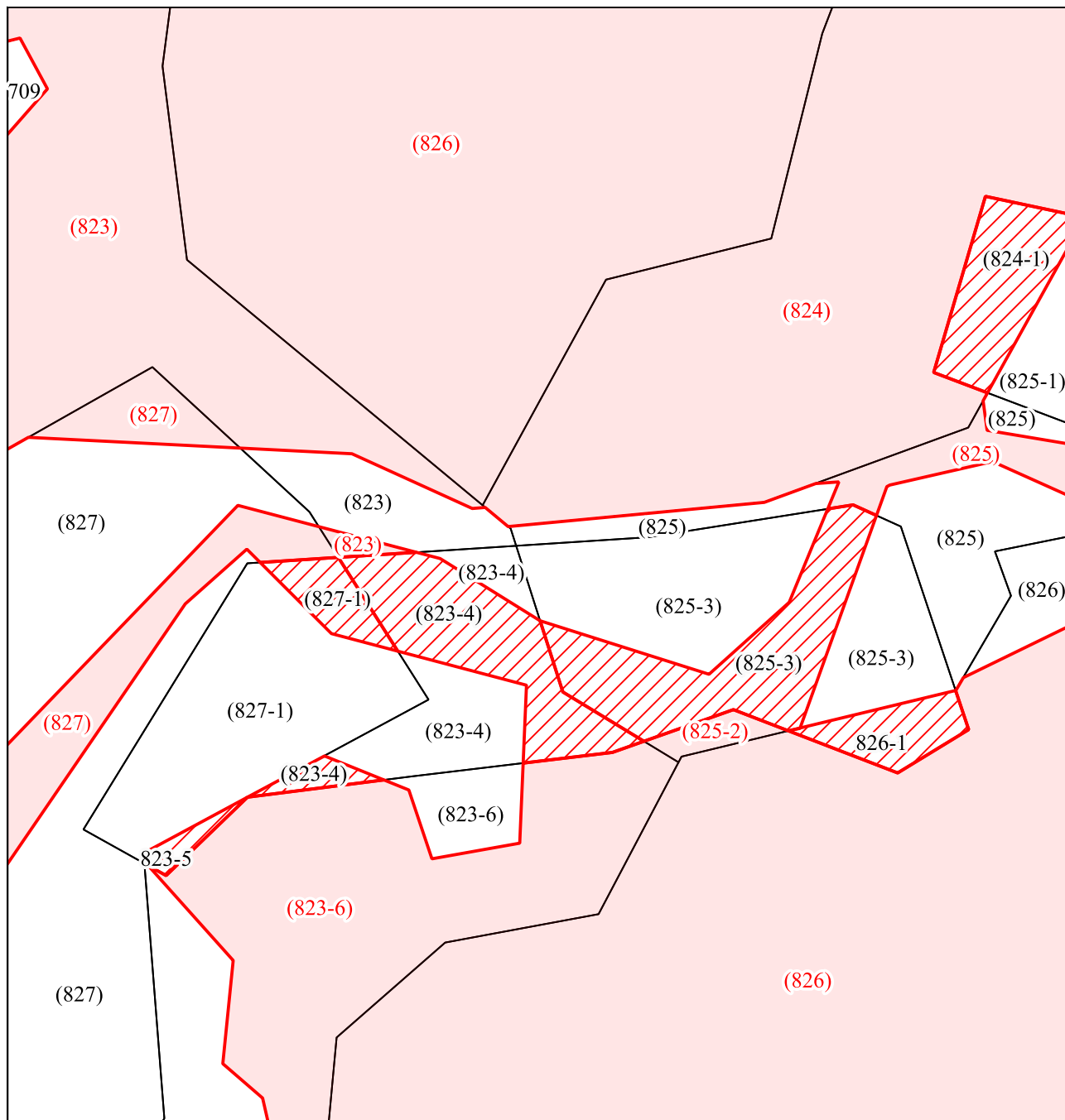
臺南市左鎮區、南化區及玉井區  
編號第2011號土砂捍止保安林部分面積解除圖(放大)







1:1,000

臺南市左鎮區、南化區及玉井區  
編號第2011號土砂捍止保安林部分面積解除圖(放大)



 保安林區域


 解除區域

臺南市左鎮區岡子林段

823-4、825-3、827-1等地號之內及823-5、826-1地號  
(玉井事業區第104林班)

解除面積計0.168689公頃

 地段界

 地籍線

備註：(○○○)表示地號之內

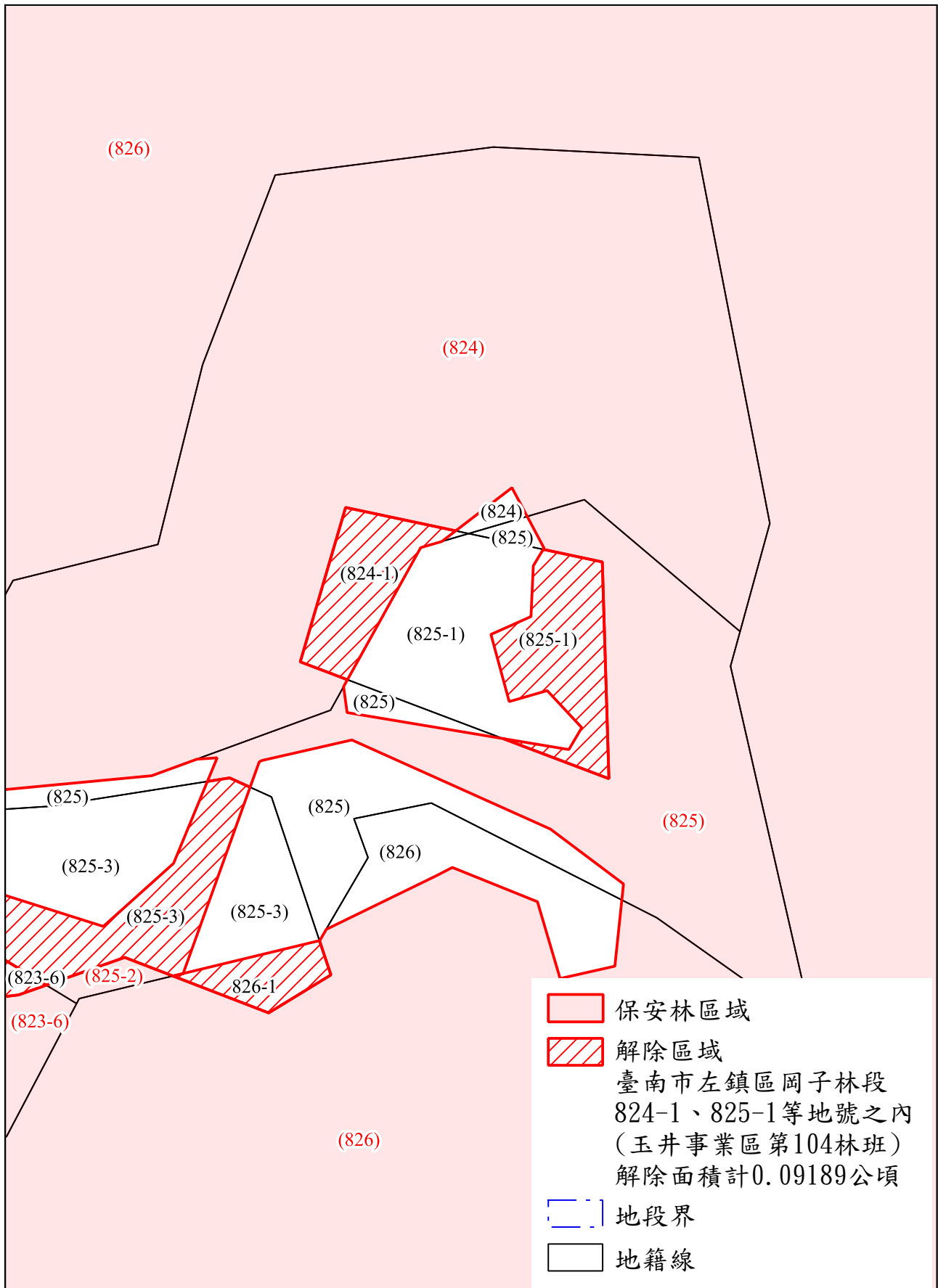
圖8

農業部115年6月8日農授林業字第1152213817號公告



1:1,000

臺南市左鎮區、南化區及玉井區  
編號第2011號土砂捍止保安林部分面積解除圖(放大)



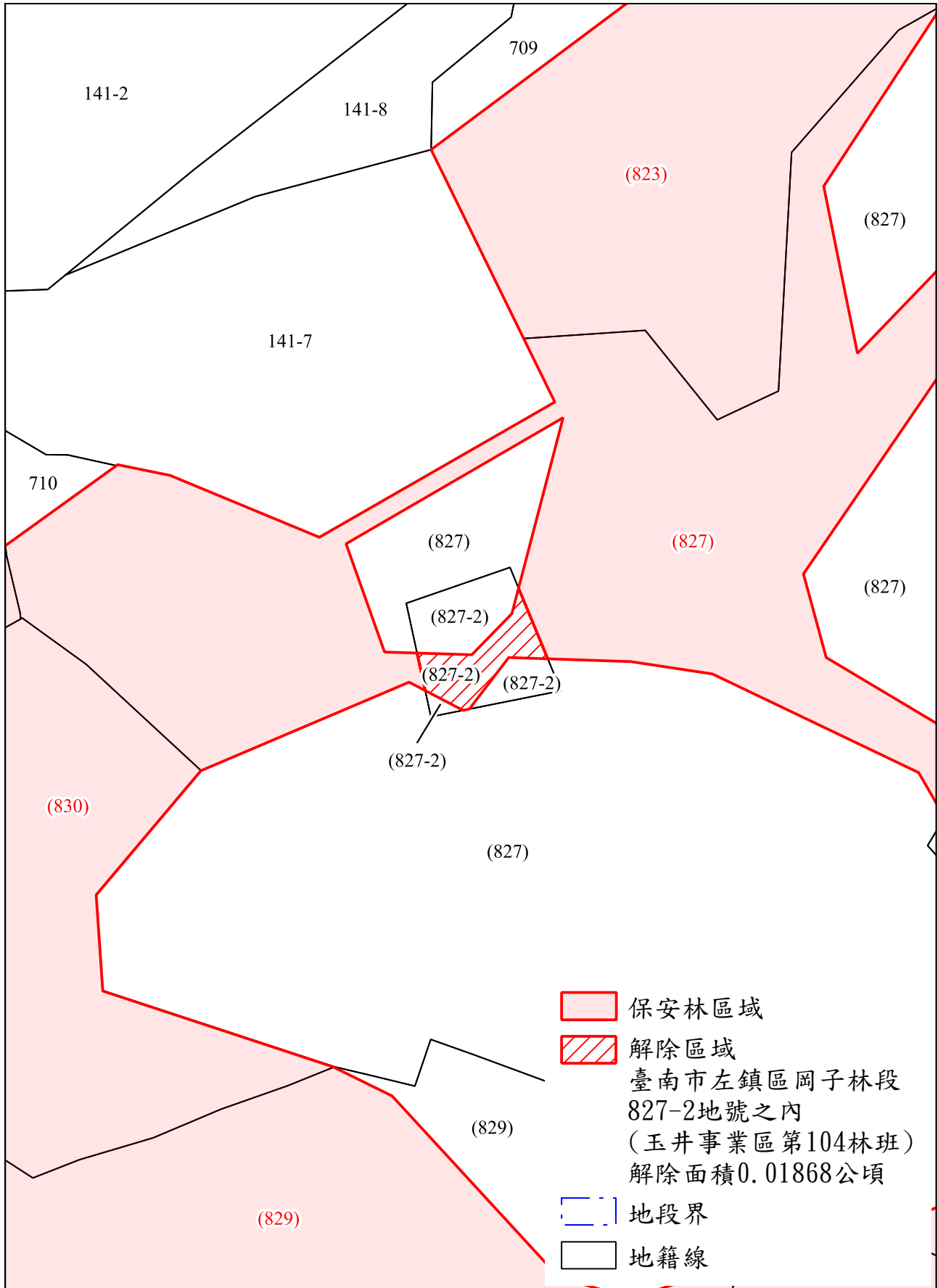
備註：(○○○)表示地號之內

圖9

農業部115年6月8日農授林業字第1152213817號公告

臺南市左鎮區、南化區及玉井區  
編號第2011號土砂捍止保安林部分面積解除圖(放大)

N  
1:1,000



備註：(○○-○)表示地號之內

圖10

農業部115年6月8日農授林業字第1152213817號公告



1:1,000

臺南市左鎮區、南化區及玉井區  
編號第2011號土砂捍止保安林部分面積解除圖(放大)

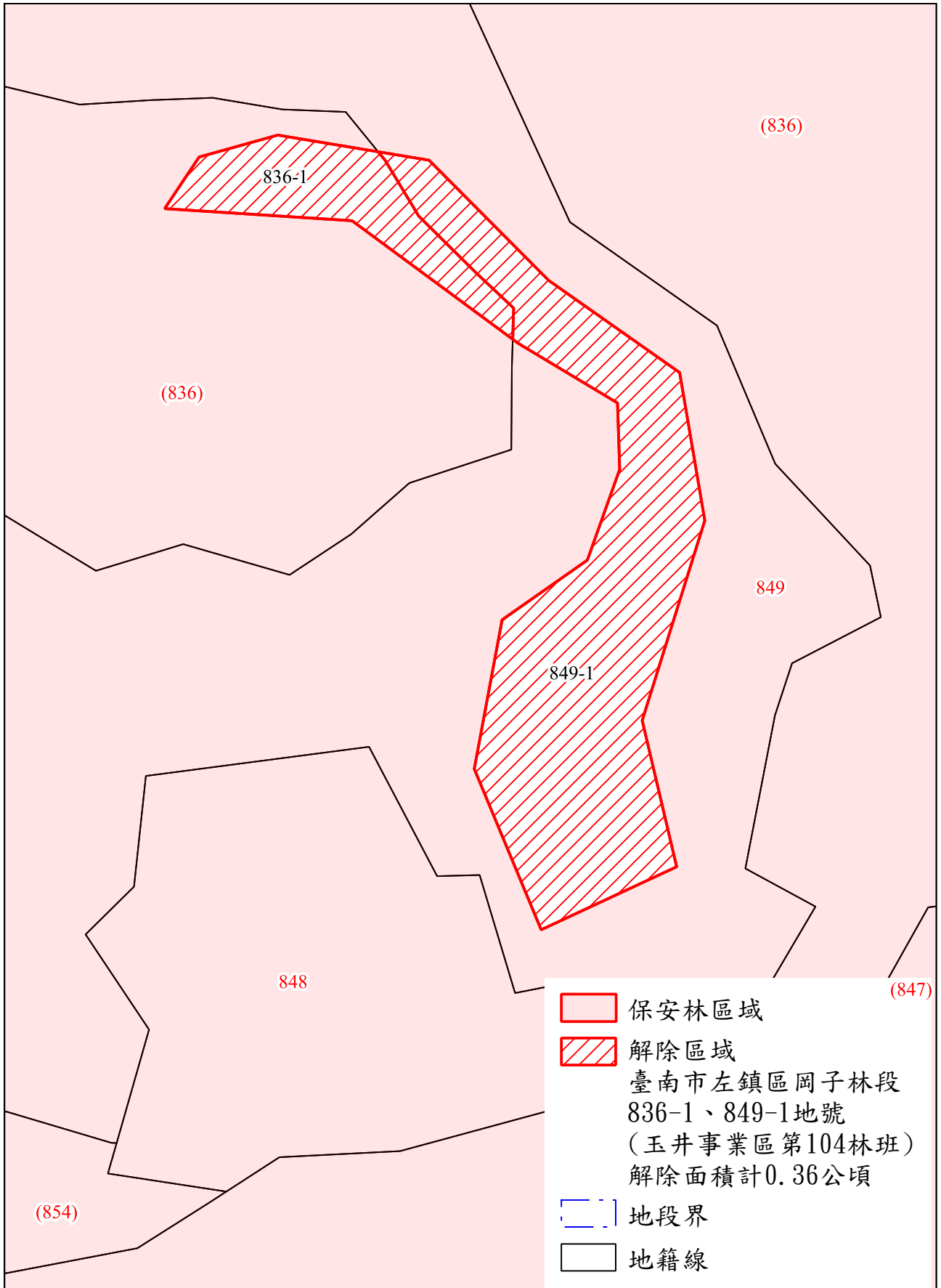


圖11

農業部115年6月8日農授林業字第1152213817號公告



1:1,000

臺南市左鎮區、南化區及玉井區  
編號第2011號土砂捍止保安林部分面積解除圖(放大)

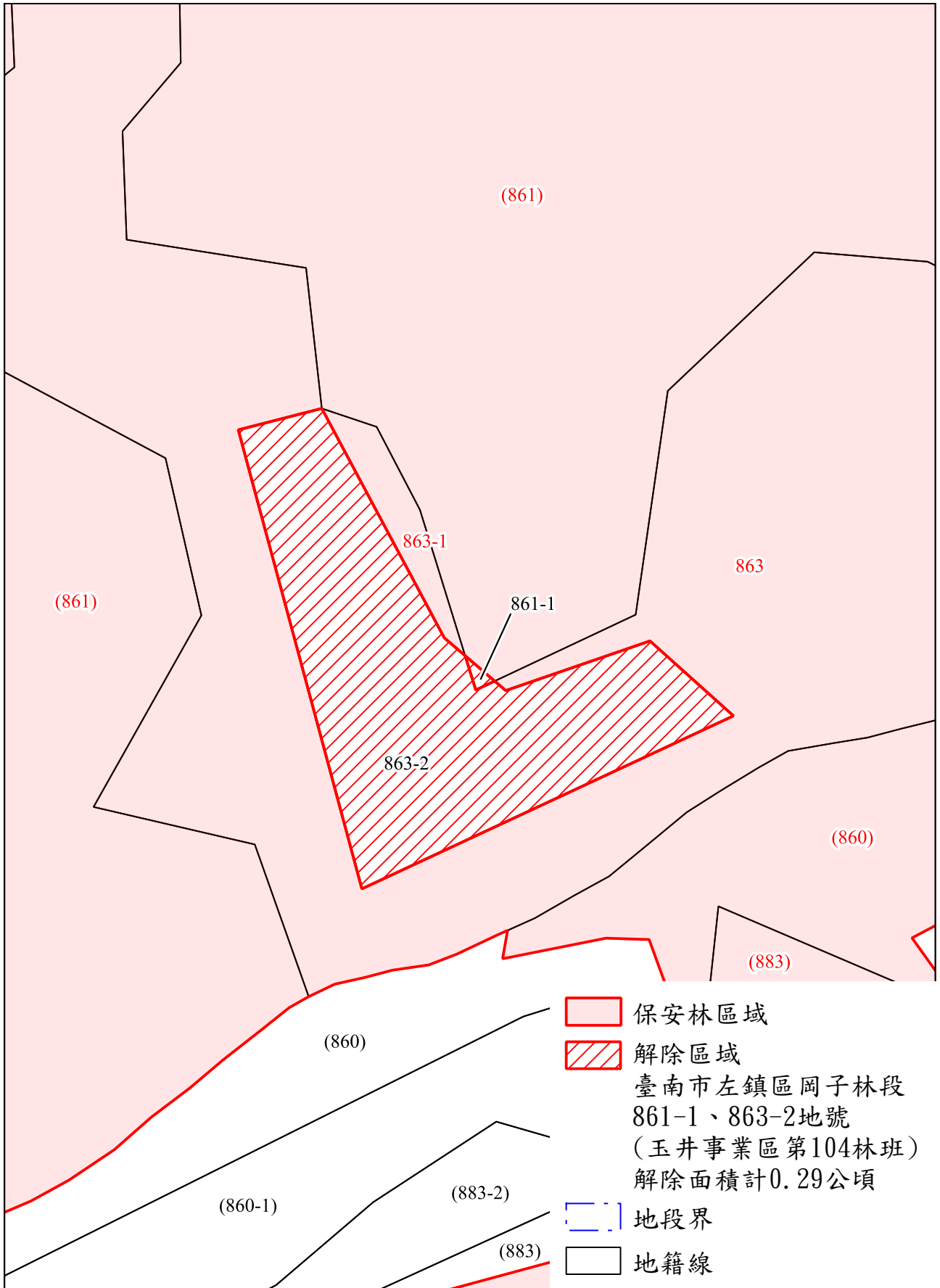


圖12

農業部115年6月8日農授林業字第1152213817號公告

臺南市左鎮區、南化區及玉井區  
編號第2011號土砂捍止保安林部分面積解除圖(放大)

N  
1:1,000

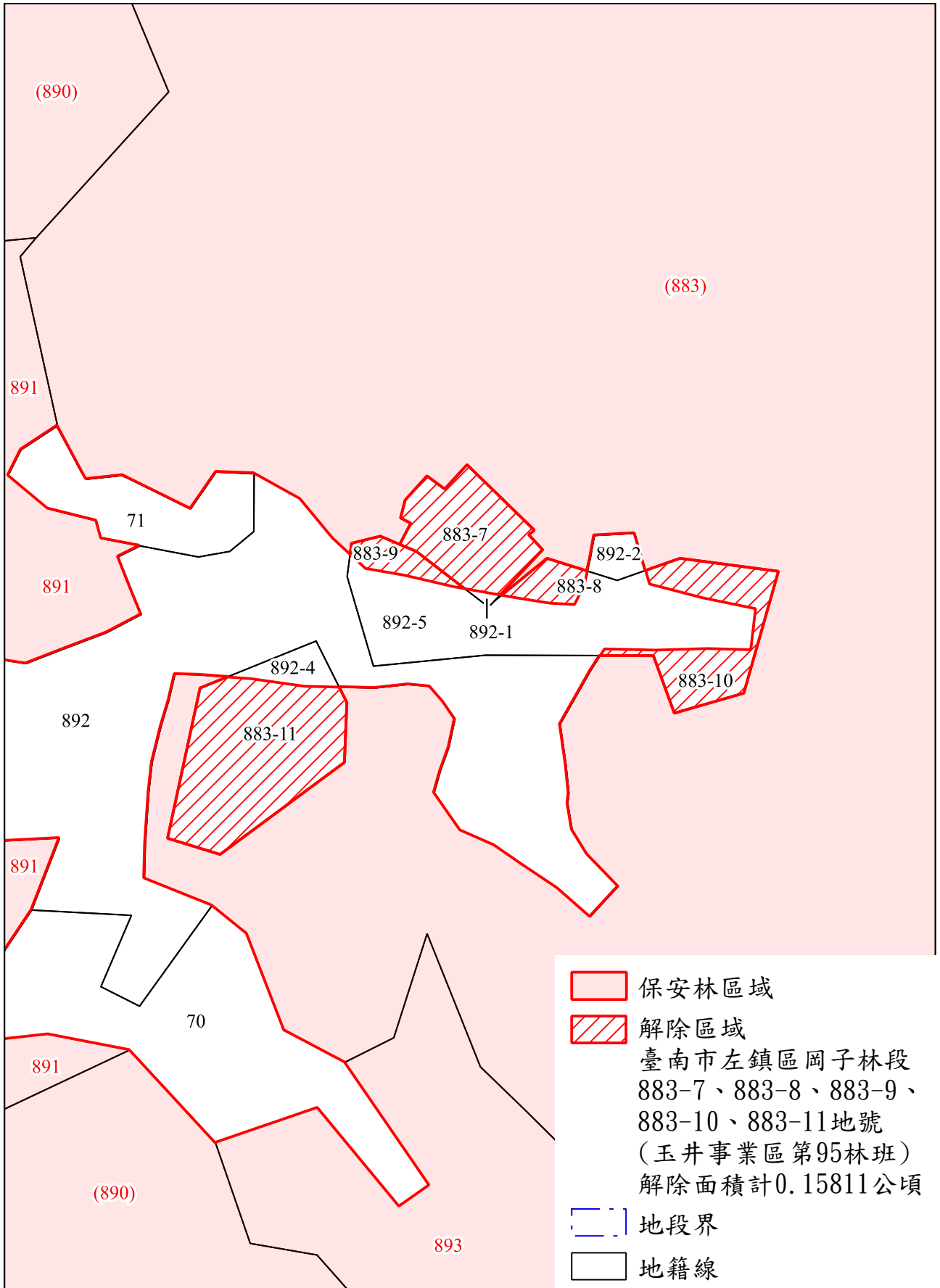


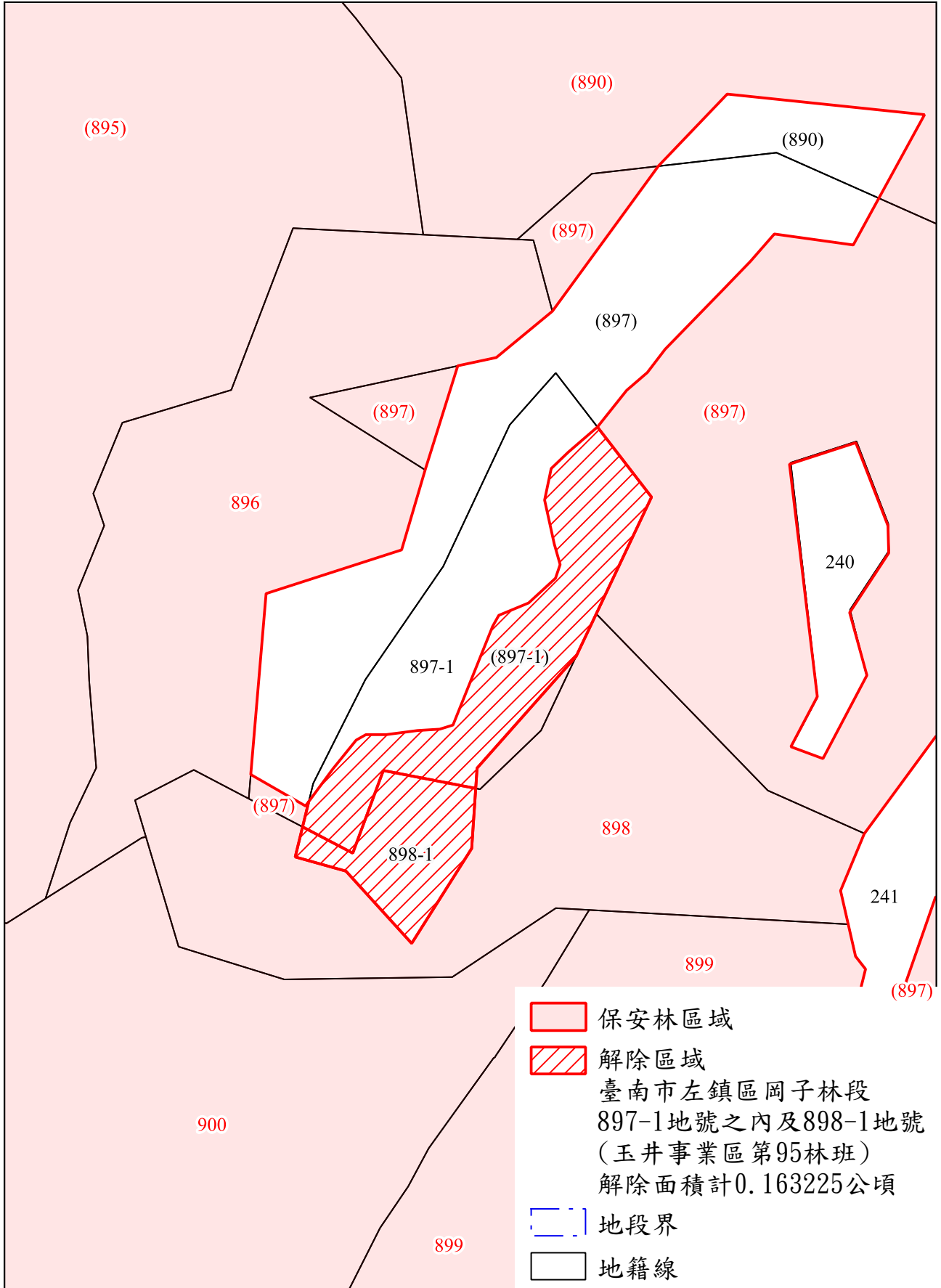
圖13

農業部115年6月8日農授林業字第1152213817號公告



1:1,000

臺南市左鎮區、南化區及玉井區  
編號第2011號土砂捍止保安林部分面積解除圖(放大)



備註：(○○-○)表示地號之內

圖14

農業部115年6月8日農授林業字第1152213817號公告

臺南市左鎮區、南化區及玉井區  
編號第2011號土砂捍止保安林部分面積解除圖(放大)

N  
1:1,000

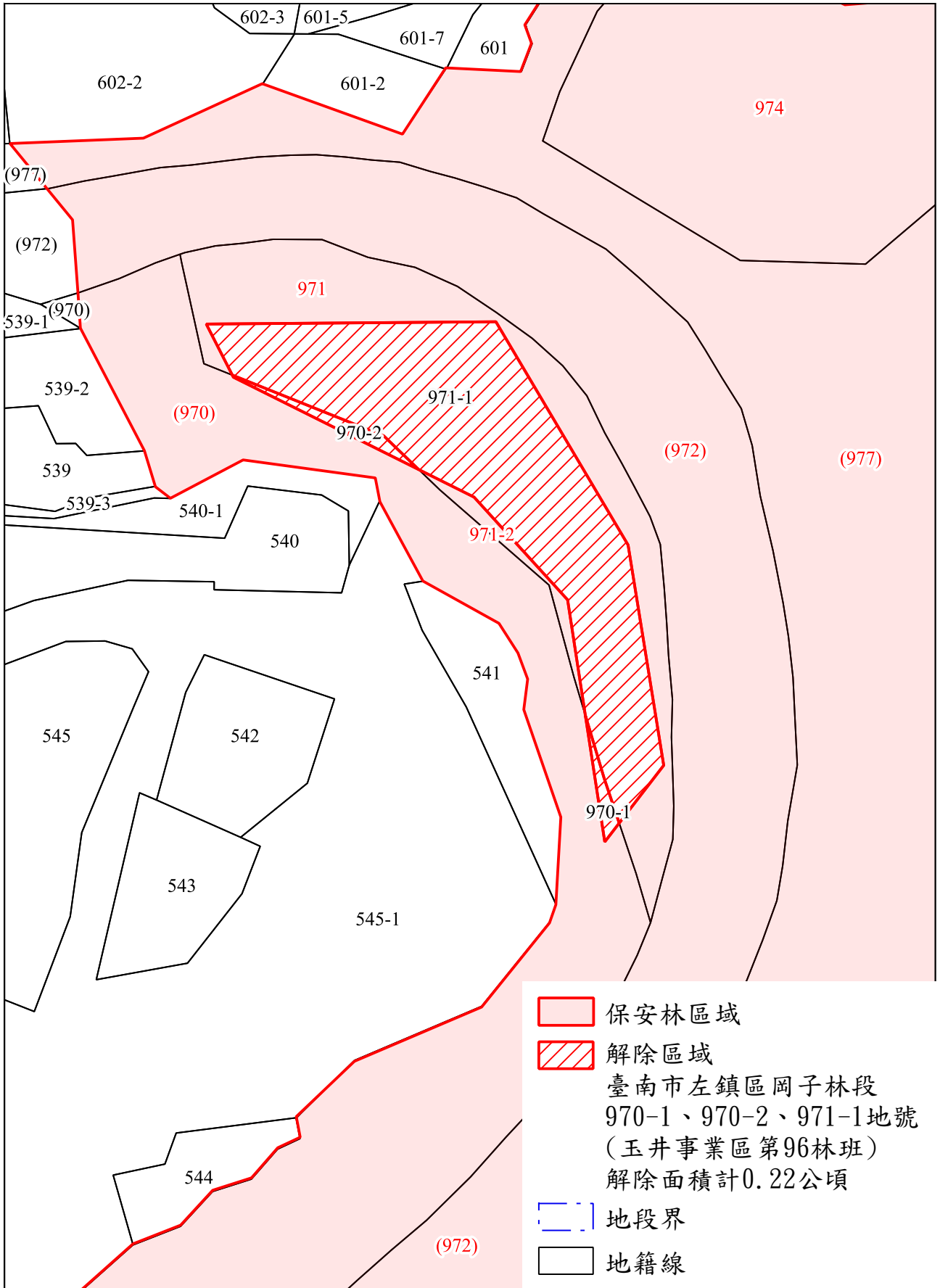


圖15

農業部115年6月8日農授林業字第1152213817號公告



1:1,000

臺南市左鎮區、南化區及玉井區  
編號第2011號土砂捍止保安林部分面積解除圖(放大)

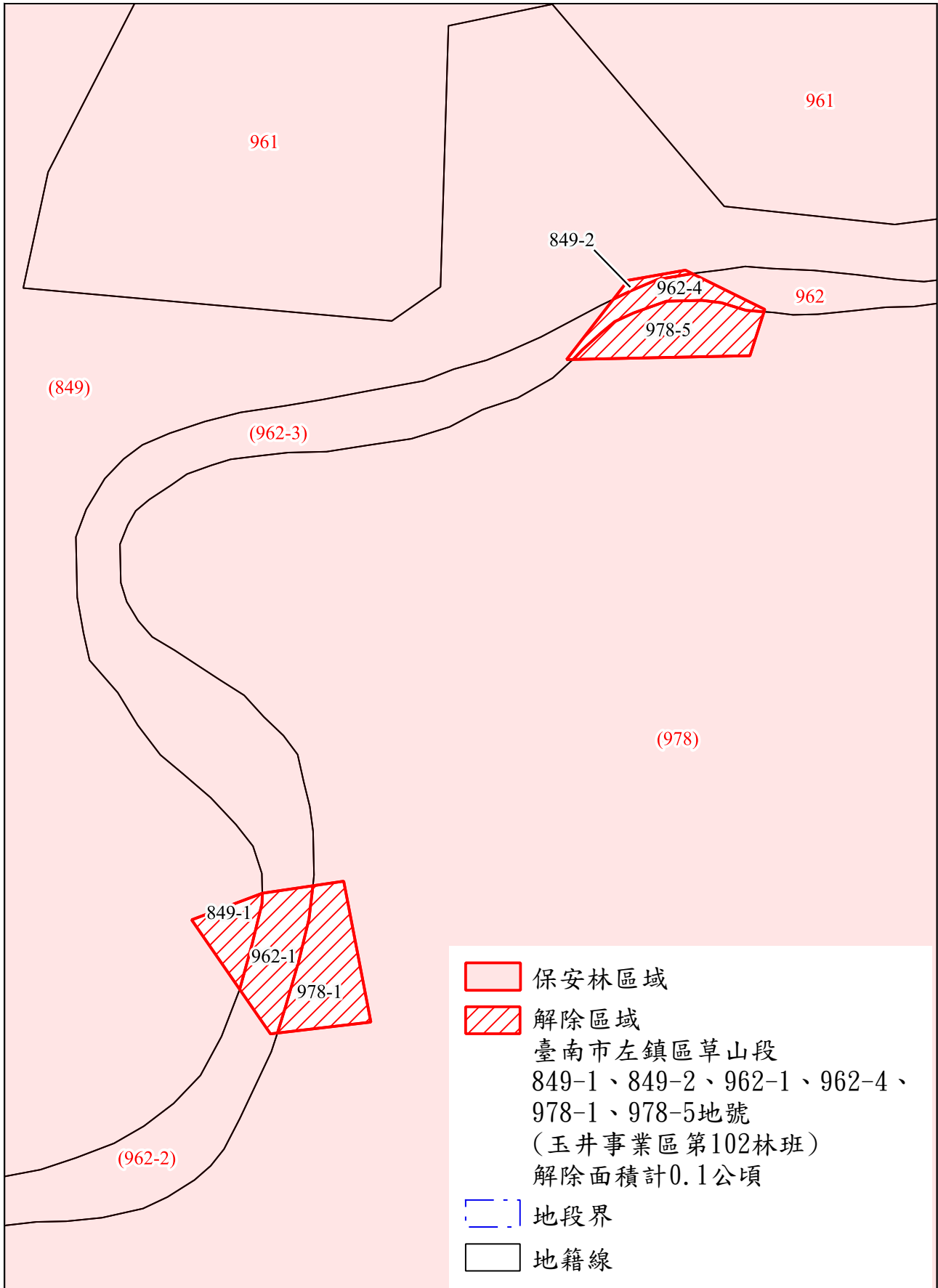


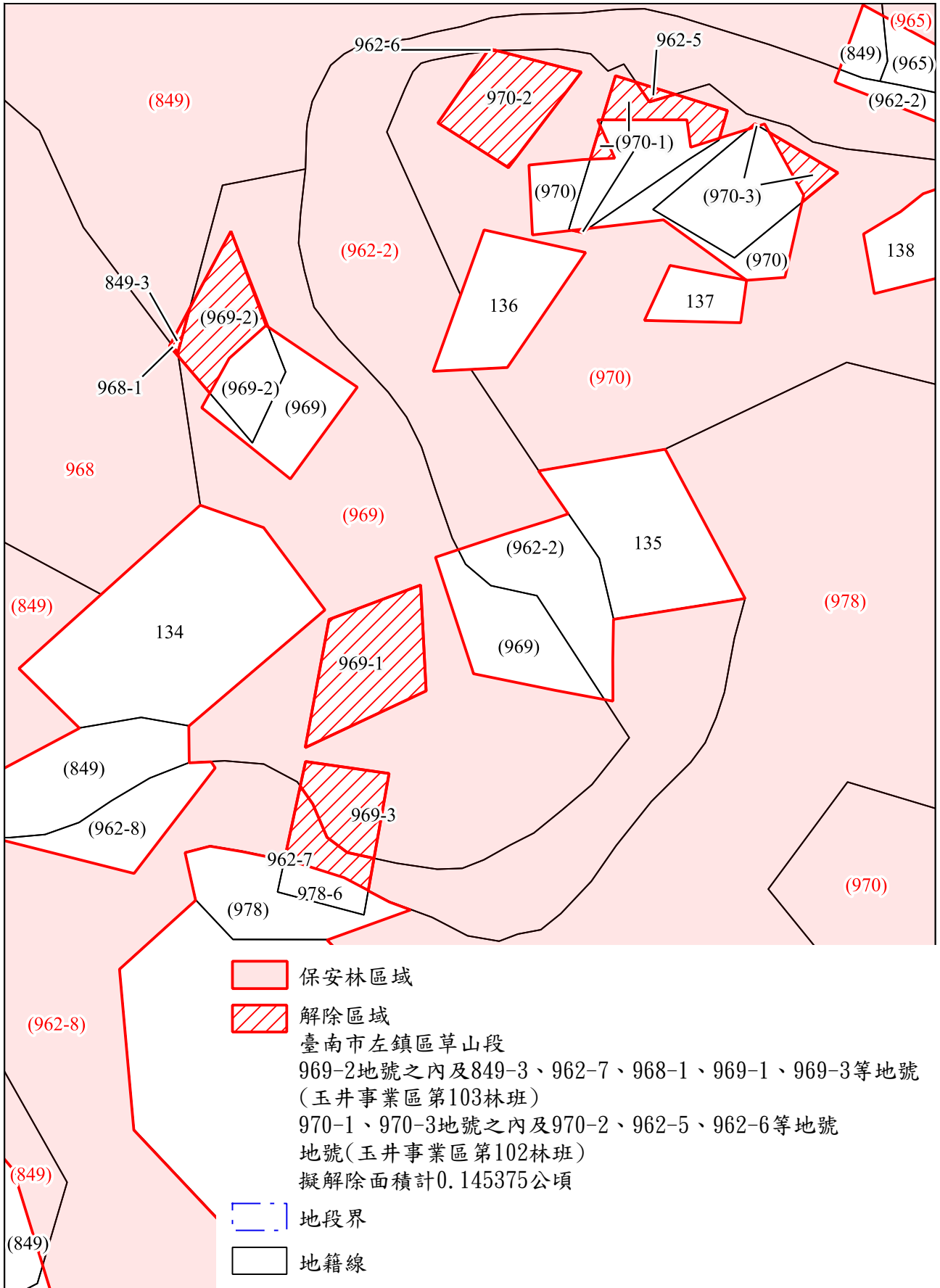
圖16

農業部115年6月8日農授林業字第1152213817號公告



1:1,000

臺南市左鎮區、南化區及玉井區  
編號第2011號土砂捍止保安林部分面積解除圖(放大)



備註：(○-○)表示地號之內

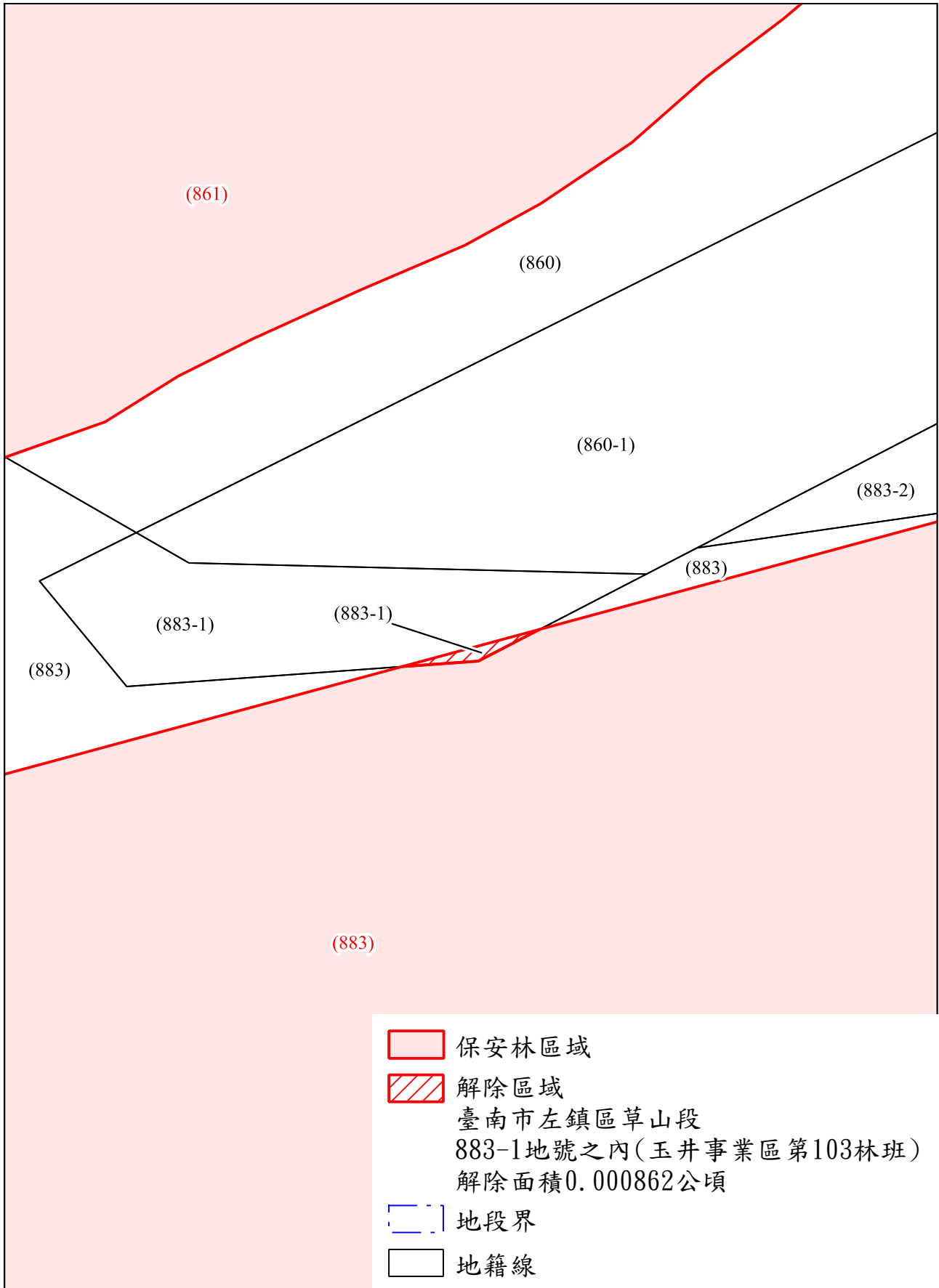
圖17

農業部115年6月8日農授林業字第1152213817號公告



1:500

臺南市左鎮區、南化區及玉井區  
編號第2011號土砂捍止保安林部分面積解除圖(放大)



備註：(○○-○)表示地號之內

圖18

農業部115年6月8日農授林業字第1152213817號公告



1:1,000

臺南市左鎮區、南化區及玉井區  
編號第2011號土砂捍止保安林部分面積解除圖(放大)

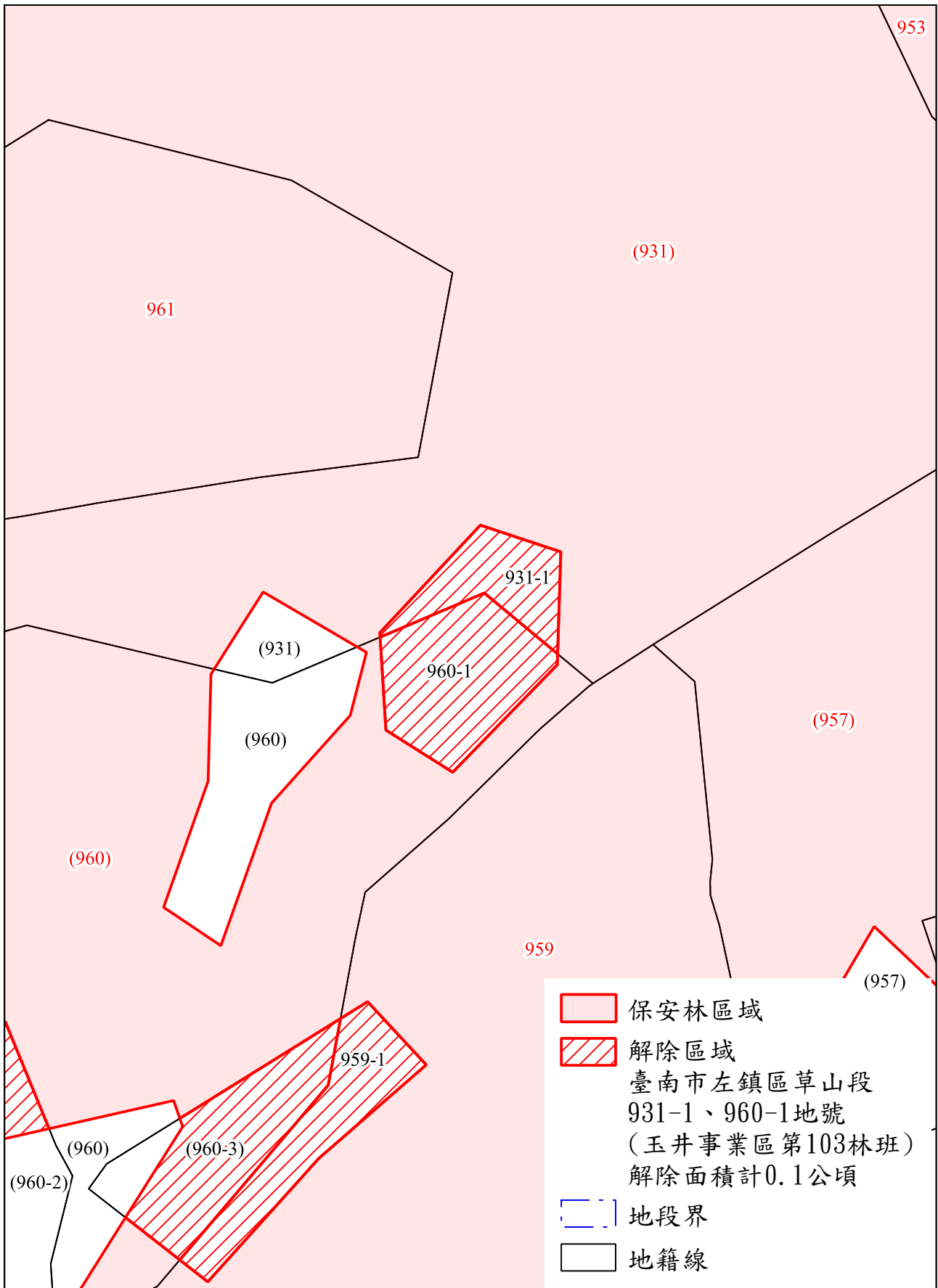


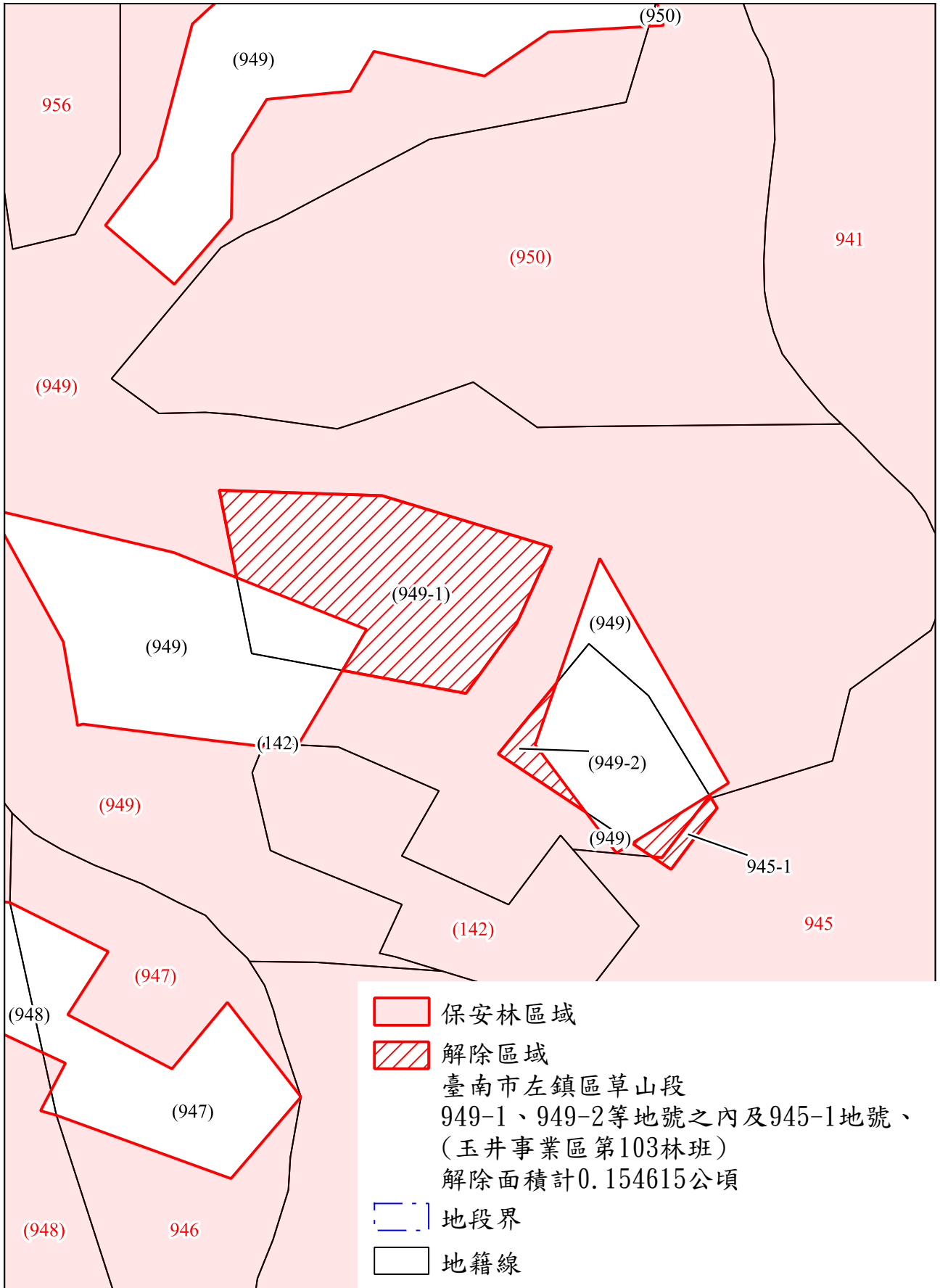
圖19

農業部115年6月8日農授林業字第1152213817號公告



1:1,000

臺南市左鎮區、南化區及玉井區  
編號第2011號土砂捍止保安林部分面積解除圖(放大)



備註：(○○-○)表示地號之內



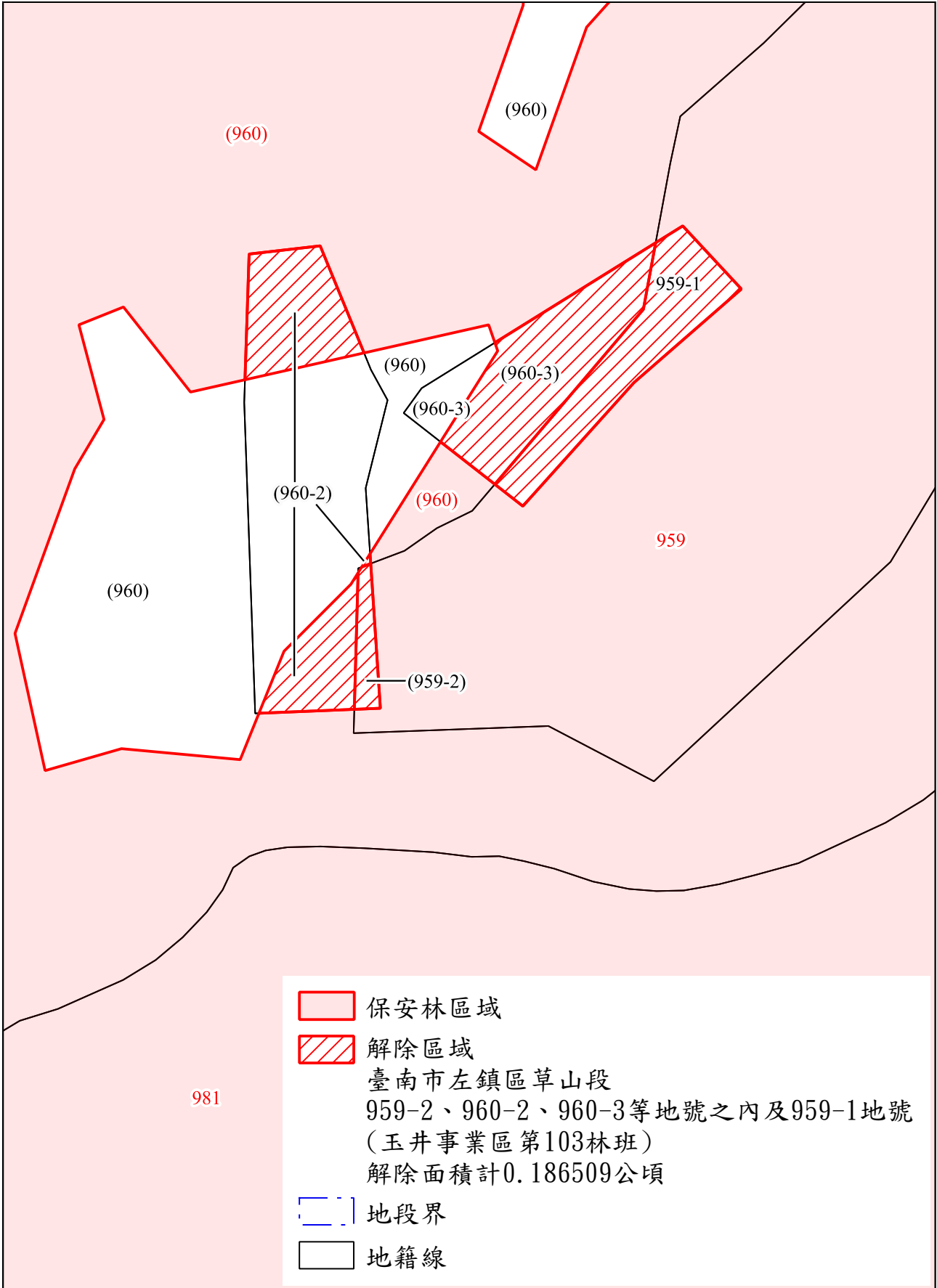
圖21

農業部115年6月8日農授林業字第1152213817號公告



1:1,000

臺南市左鎮區、南化區及玉井區  
編號第2011號土砂捍止保安林部分面積解除圖(放大)



備註：(○○-○)表示地號之內

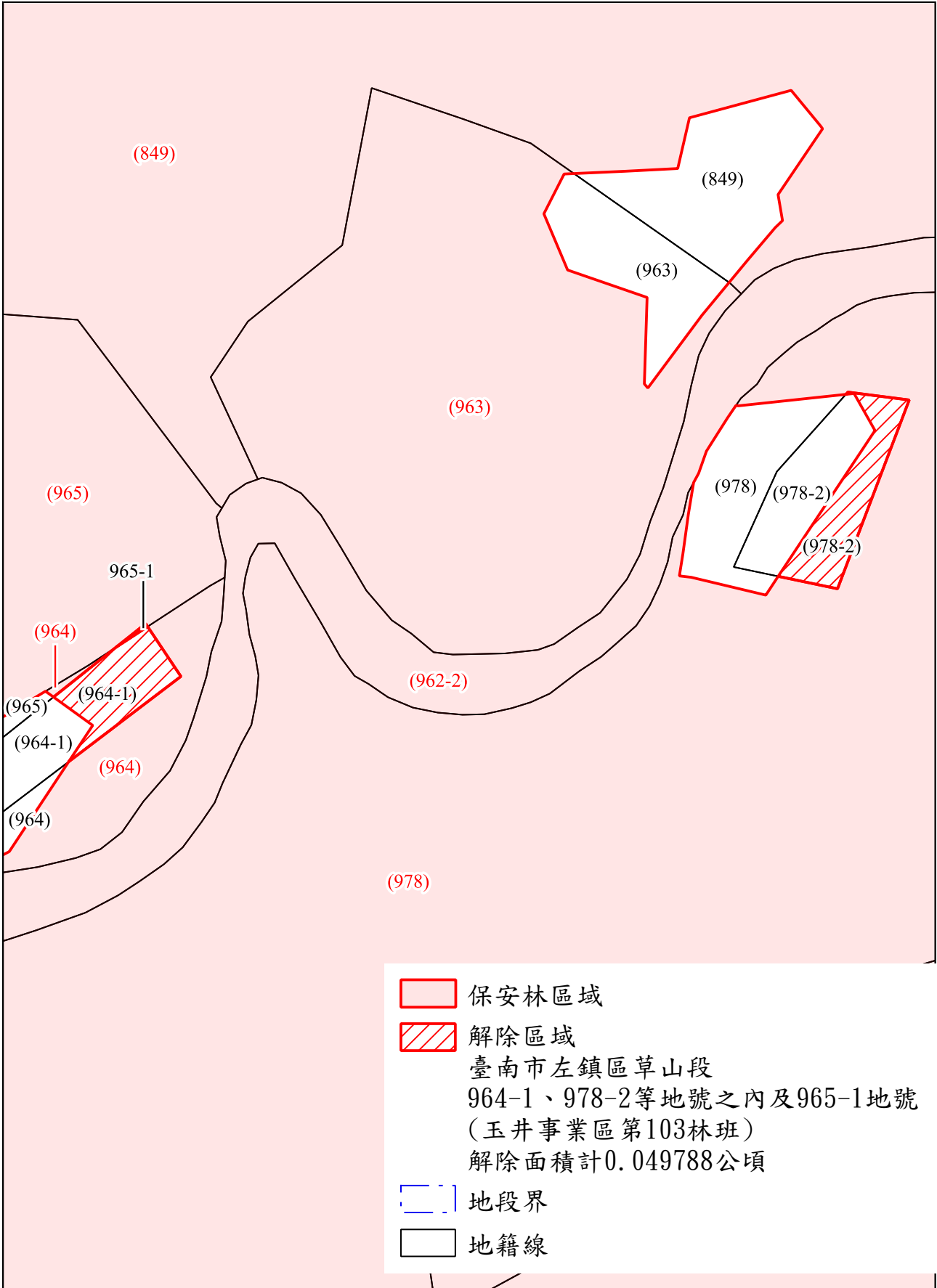
圖22

農業部115年6月8日農授林業字第1152213817號公告



1:1,000

臺南市左鎮區、南化區及玉井區  
編號第2011號土砂捍止保安林部分面積解除圖(放大)



- 保安林區域
- 解除區域  
臺南市左鎮區草山段  
964-1、978-2等地號之內及965-1地號  
(玉井事業區第103林班)  
解除面積計0.049788公頃
- 地段界
- 地籍線

備註：(○○-○)表示地號之內

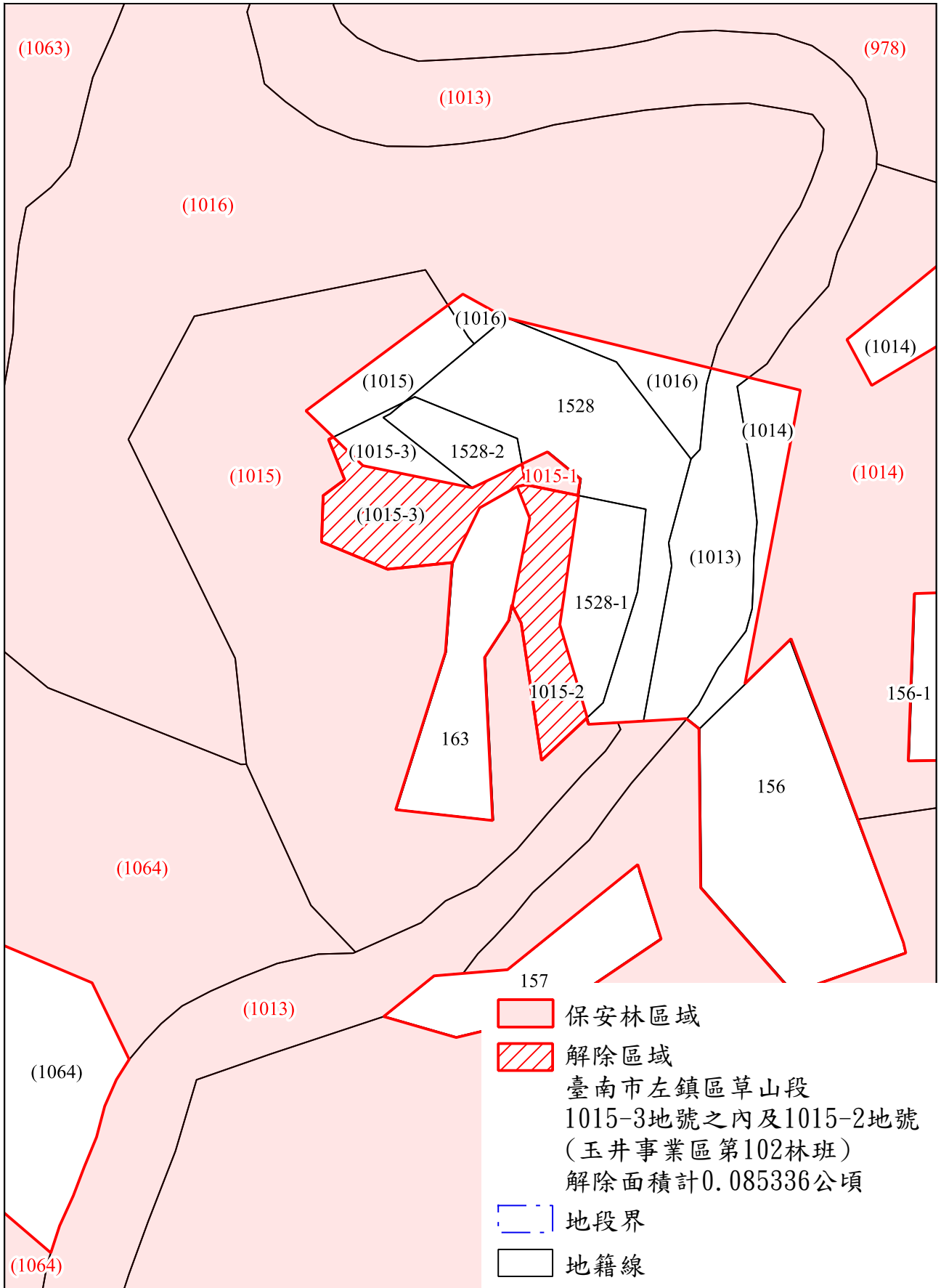
圖23

農業部115年6月8日農授林業字第1152213817號公告



1:1,000

臺南市左鎮區、南化區及玉井區  
編號第2011號土砂捍止保安林部分面積解除圖(放大)



備註：(○○-○)表示地號之內

圖24

農業部115年6月8日農授林業字第1152213817號公告



1:1,000

臺南市左鎮區、南化區及玉井區  
編號第2011號土砂捍止保安林部分面積解除圖(放大)

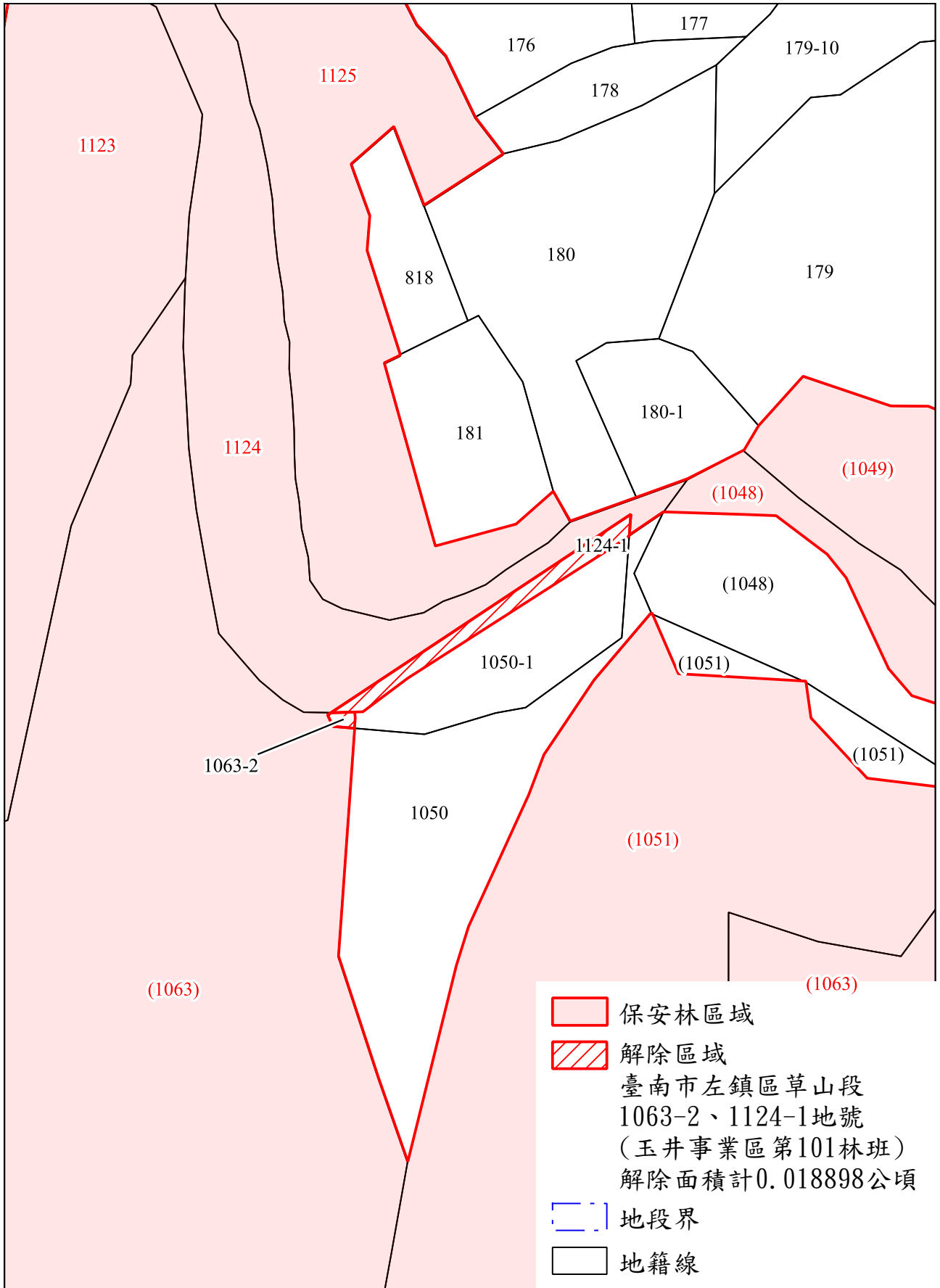
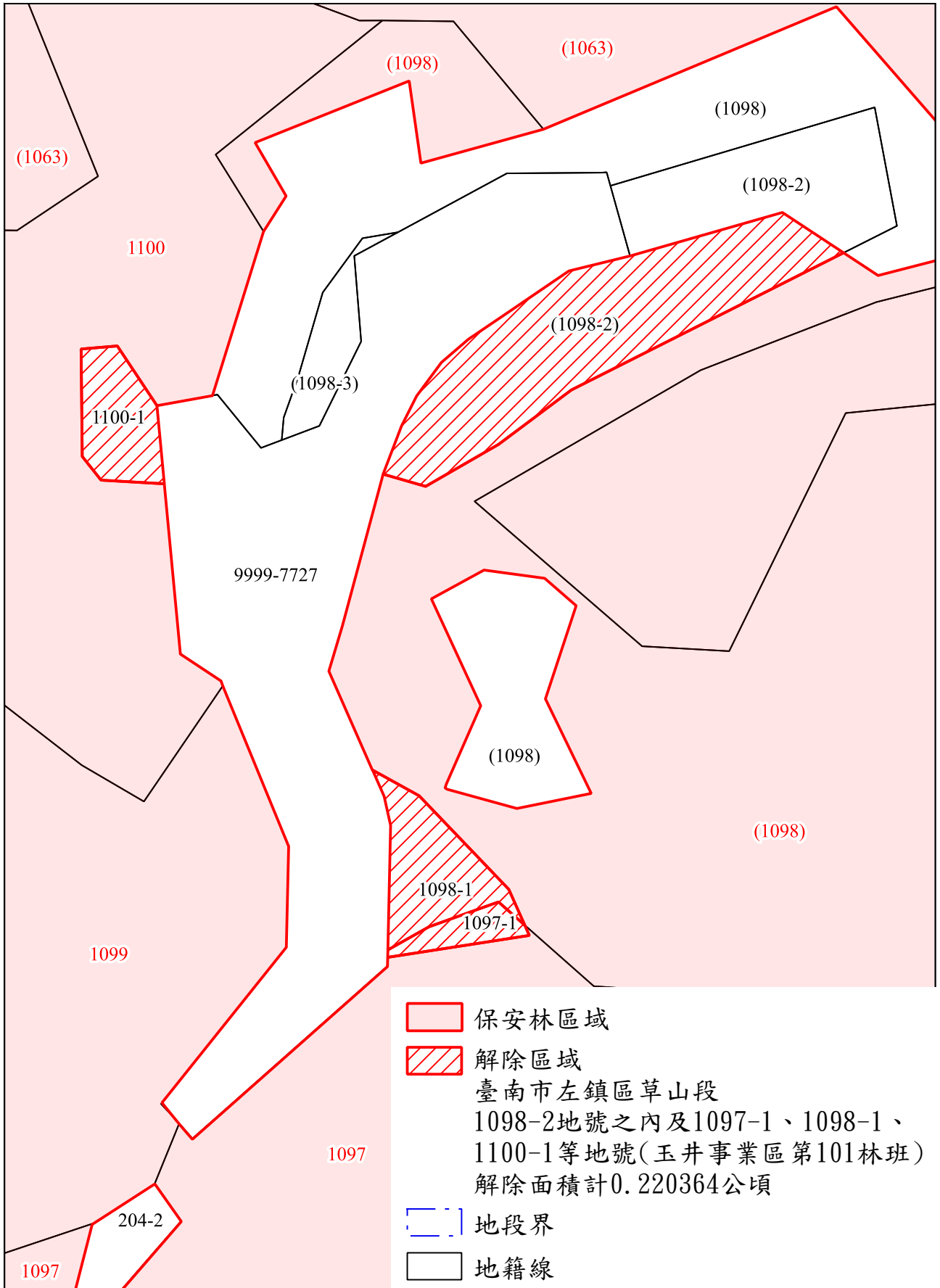


圖25

農業部115年6月8日農授林業字第1152213817號公告

臺南市左鎮區、南化區及玉井區  
編號第2011號土砂捍止保安林部分面積解除圖(放大)

N  
1:1,000



備註：(○○-○)表示地號之內

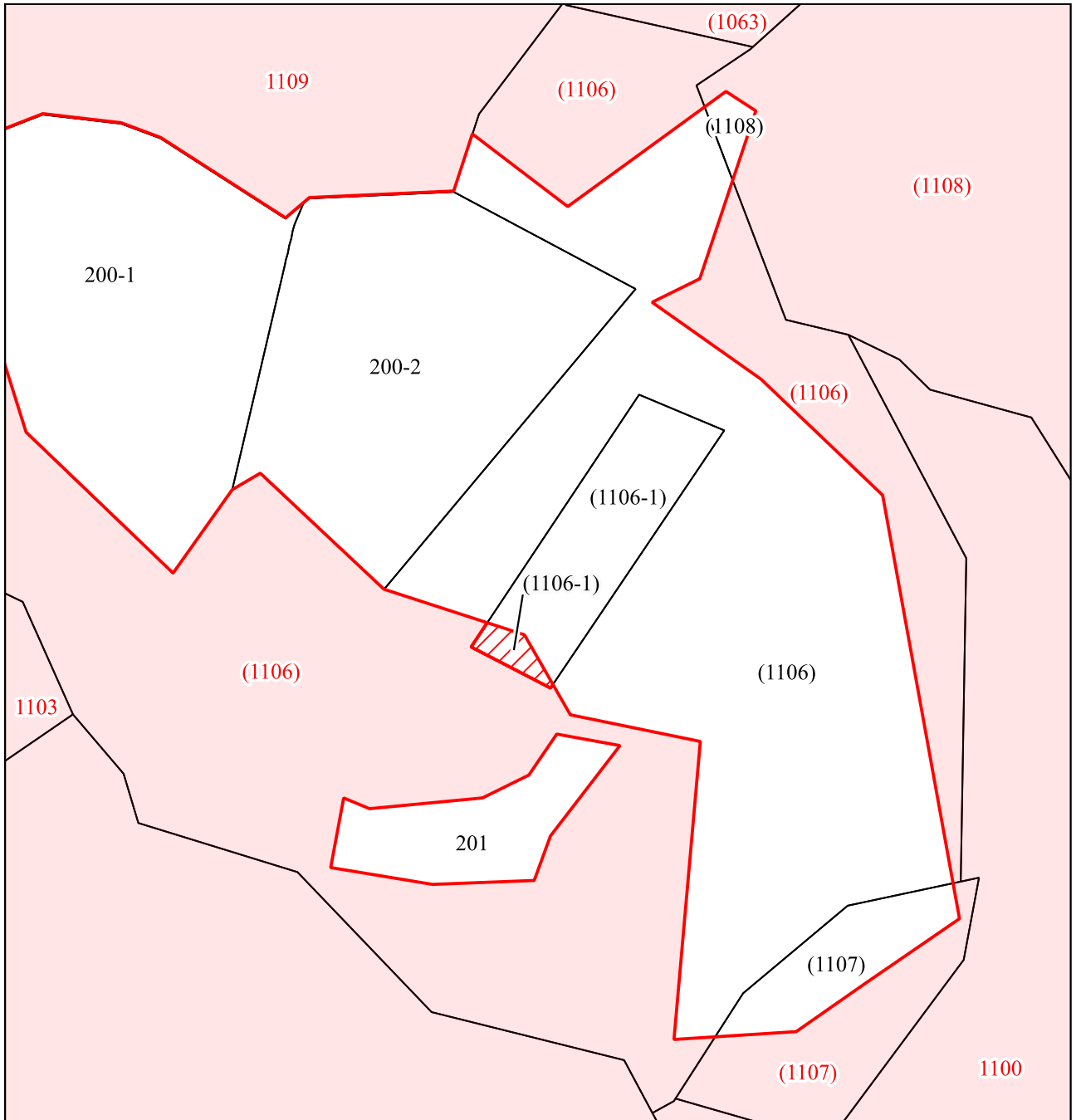
圖26

農業部115年6月8日農授林業字第1152213817號公告



1:1,000

臺南市左鎮區、南化區及玉井區  
編號第2011號土砂捍止保安林部分面積解除圖(放大)



- 保安林區域
- 解除區域  
臺南市左鎮區草山段  
1106-1地號之內  
(玉井事業區第101林班)  
解除面積0.00568公頃
- 地段界
- 地籍線

備註：(○○-○)表示地號之內

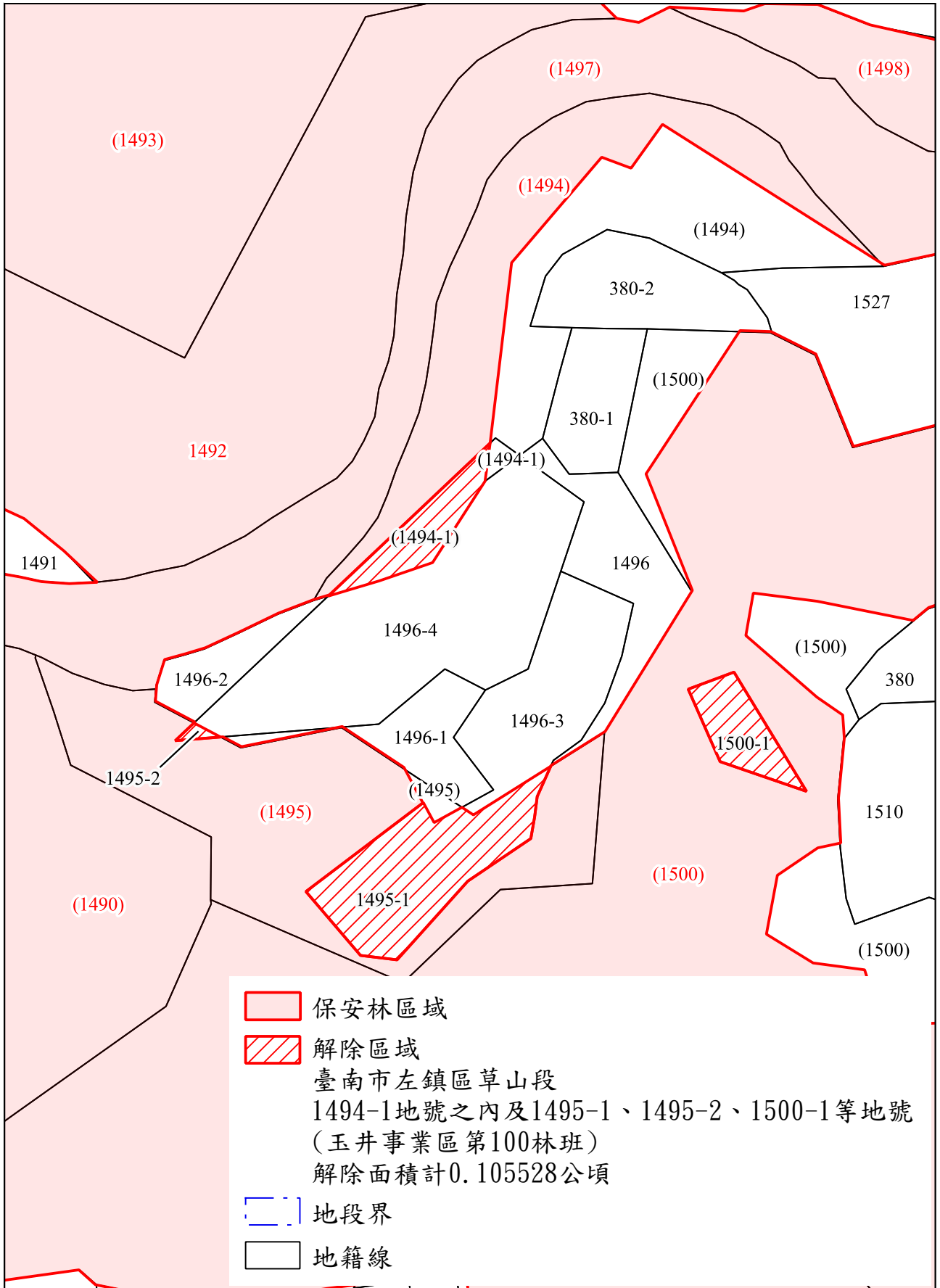
圖27

農業部115年6月8日農授林業字第1152213817號公告



1:1,000

臺南市左鎮區、南化區及玉井區  
編號第2011號土砂捍止保安林部分面積解除圖(放大)



備註：(○○-○)表示地號之內