表 6-1　自然保護留區牌誌系統規劃設計規範表

基座尺寸 / 內容說明										
類型		A-1	A-2	B-1-1	B-1-2	B-1-3	B-2-1	B-2-2	B-2-3	B-3
		意象性牌誌	意象性牌誌	解說性牌誌	解說性牌誌	解說性牌誌	解說性牌誌	解說性牌誌	解說性牌誌	解說性牌誌
版面尺寸 W×H(cm)		170×150	110×120	90×120*1	90×120*2	90×120*3	90×120*1	90×120*2	90×120*3	120×60
版面材質	數位直印+聚碳酸酯板			◎	◎	◎	◎	◎	◎	◎
	鋁板印刷			◎	◎	◎	◎	◎	◎	◎
	電腦轉印			○	○	○	○	○	○	○
	反光 PVC+鋁板									
	Poly 雕刻板									
	木材電腦割字	◎	◎							
與地面角度		90°	90°	90°	90°	90°	90°	90°	90°	30°or 45°
基座材質	塑化木	○	○	◎	◎	◎	◎	◎	◎	◎
	木材	◎	◎	◎	◎	◎	◎	◎	◎	◎
	不鏽鋼氟碳烤漆			○	○	○	○	○	○	○
	石材、卵石	◎	◎							
基座組裝方式	地面/水泥、填石基礎	◎	◎	◎	◎	◎	◎	◎	◎	◎
	扶手欄杆/金屬鎖件									◎
版面內容		以保護留區主要保護對象或物種做為牌誌意象代表之題材內容	以保護留區主要保護對象或物種做為牌誌意象代表之題材內容	1.園區路線範圍圖 2.自然保護區注意事項 3.緊急聯絡資訊	1.自然保護區整體資源或重要主題之解說 2.自然保護區注意事項 3.緊急聯絡資訊	1.自然保護區整體資源或重要主題之解說 2.園區路線範圍圖 3.自然保護區注意事項 4.緊急聯絡資訊	1.園區路線範圍圖 2.自然保護區注意事項 3.緊急聯絡資訊	1.自然保護區整體資源或重要主題之解說 2.自然保護區注意事項 3.緊急聯絡資訊	1.自然保護區整體資源或重要主題之解說 2.園區路線範圍圖 3.自然保護區注意事項 4.緊急聯絡資訊	1.自然保護區整體資源或重要主題之解說 2.園區路線範圍圖 3.自然保護區注意事項 4.緊急聯絡資訊
適用地點		設置於自然保護區系統入口處，藉以展現當地環境特色與特殊資源	設置於腹地空間較小的自然保護區系統入口處，藉以展現當地環境特色與特殊資源	設置於自然保護區系統內步道入口處，或空間腹地較狹小之地點	設置於自然保護區系統內次要的節點，或空間腹地較狹小的地點	設置於遊客首度接觸自然保護區系統之空間（如：遊客中心或生態教育館等），或區內腹地空間較寬闊的活動節點等地點	設置於自然保護區系統內步道入口處、或空間腹地較狹小之地點	設置於自然保護區系統內次要的節點，或空間腹地較狹小的地點	設置於遊客首度接觸自然保護區系統之空間（如：遊客中心或生態教育館等），或區內腹地空間較寬闊的活動節點等地點	設置於視野開放良好且具重要生態解說必要性之眺望點，以提供完整生態特色

說明：「◎」表建議優先使用；「○」表建議替選使用

表 6-1　自然保護留區牌誌系統規劃設計規範（續）

基座尺寸 / 內容說明		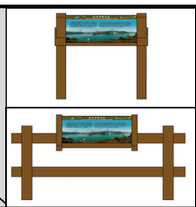	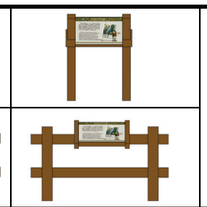	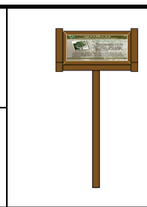							
類型		B-4 解說性牌誌	B-5 解說性牌誌	B-6 解說性牌誌	C-1 公告及警告性牌誌	C-2 公告及警告性牌誌	C-3 公告及警告性牌誌	C-4 公告及警告性牌誌	D-1 指示性牌誌	D-2 指示性牌誌	D-3 指示性牌誌
版面尺寸 W×H(cm)		90×60	60×45	30×30	180×120	90×120	75×60	30×30+30×10	75×30	55×12	55×15
版面材質	數位直印+聚碳酸酯板	◎	◎	◎	◎	◎					
	鋁板印刷	◎	◎	◎	◎	◎			○		
	電腦轉印	○	○	○	○	○			○		
	反光 PVC+鋁板								◎		
	Poly 雕刻板						◎	◎		◎	
	木材電腦割字						◎	◎			◎
與地面角度		30°or 45°	30°or 45°	30°or 45°	30°or 45°	90°	90°	90°	90°	90°	90°
基座材質	塑化木	◎	◎		◎	◎	◎	◎		○	◎
	木材	◎	◎		◎	◎	◎	◎		○	◎
	不鏽鋼氟碳烤漆	○	○	◎	○	○	○	◎	◎	◎	
	石材、卵石										
基座組裝方式	地面/水泥、填石基礎	◎	◎	◎	◎	◎	◎	◎	◎	◎	◎
	扶手欄杆/金屬鎖件	◎	◎								
版面內容		1.自然保護區整體資源或重要主題之解說 2.自然保護區注意事項 3.緊急聯絡資訊	1.園區路線範圍圖 2.自然保護區注意事項 3.緊急聯絡資訊	重要生態資源解說或地景指認與說明	1.資源解說內容 2.解說資源相片或手繪圖稿 3.必要之圖說	1.資源解說內容 2.解說資源相片或手繪圖稿 3.必要之圖說	單一動植物物種	1.自然保護留區基本公告內容 2.園區範圍圖 3.經營管理公告與注意事項 4.緊急聯絡資訊	1.自然保護留區基本公告內容 2.園區範圍圖 3.經營管理公告與注意事項 4.緊急聯絡資訊	自然保護留區之環境宣導標語	遊客警告與注意事項
適用地點		設置於自然保護區系統內較重要、內容豐富度較高之解說基點，提供綜合性的資源解說	設置於自然保護區系統內重要之解說基點，提供主題性的資源解說	使用於特殊性較高之單一動植物物種之解說	使用於自然保護區系統主要入口處，說明相關公告事項並提醒遊客此保護留區之注意事項；同時需設置公告及警告事項牌誌時，則整合為單一牌誌	使用於自然保護區系統次要入口處或重要節點，說明相關公告事項並提醒遊客此保護留區之注意事項	設置於自然保護區系統內需提醒遊客必要的環境經營管理措施之處，或是其他特殊需必要用途的地點（如停車空間等）	1.提醒遊客注意安全。 2.於潛在危險及高生態敏感度之區域周邊，告知遊客禁止之遊憩行為及規範	設置於前往各自然保護區系統之次要鄉道或林道旁，引導遊客進入保護留區	設置於保護留區之重要節點（如生態教育館前廣場），引領遊客明確的遊憩動線	設置於保護留區內步道之岔路口，以引導遊客明確的遊憩動線

說明：「◎」表建議優先使用；「○」表建議替選使用