

**花蓮縣新城鄉境內編號第 2618 號防風保安林檢訂結果，擬解除新城鄉
山廣段、廣安段、大漢段部分土地面積計 1.367695 公頃案
保安林解除審議委員會會議行程表
日期：109 年 2 月 12 日（星期三）**

時間	行 程	備註
08:30	花蓮林區管理處(花蓮縣花蓮市林政街 1 號)出發	搭乘公務車
09:15	集合地點：花蓮七星媽宮(詳見後附地圖)	地址：193 縣道 2.5K
09:15~11:30	前往編號第 2618 號保安林解除區域現場勘查	
11:30~12:00	前往林務局花蓮林區管理處	地址：花蓮縣花蓮市林政街 1 號
12:00~13:00	午膳	
13:00~15:00	報告及討論 地點：花蓮林區管理處 3 樓會議室	
15:00~	賦歸	

聯絡人：林務局林政管理組許哲慈技士 (02)23515441#436，0952-864807

花蓮林區管游朝富技士 (03)8325141#156，0937-917355

花蓮縣新城鄉境內編號第 2618 號防風保安林檢訂結果，擬解除新城鄉山廣段、廣安段、大漢段部分土地面積計 1.367695 公頃案保安林解除審議委員會會議議程

壹、 時間：109 年 2 月 12 日（星期三）下午 1 時 30 分

貳、 地點：花蓮林區管理處 3 樓會議室

參、 主席：保安林解除審議委員會廖副主任委員一光

肆、 主席致詞：

伍、 報告事項：

花蓮林區管理處(下稱花蓮處)辦理花蓮縣新城鄉境內編號第 2618 號防風保安林檢訂結果，擬解除新城鄉山廣段、廣安段、大漢段部分土地面積計 1.367695 公頃案，請花蓮處提出簡報說明。

陸、 討論事項：

案由：花蓮縣新城鄉境內編號第 2618 號防風保安林檢訂結果，擬解除新城鄉山廣段、廣安段、大漢段部分土地面積計 1.367695 公頃案，提請討論。

說明：

一、編號第 2618 號(下稱本號)保安林位於花蓮縣新城鄉，為阻滯太平洋季節強風、風砂、鹽害、潮害之危害，以保護新城鄉北埔、大漢內陸一帶村莊居民及農耕地之安全暨保護 193 號縣道之行車安全，並增進七星潭海岸風景特定區之自然景觀，以民國 27 年 5 月 8 日告示第 183 號編入，現有面積 149.204591 公頃。

二、本號保安林經本局花蓮處檢訂結果，預定解除區域為：

(一) 符合保安林解除審核標準第 2 條 1 項第 1 款「本法第 8 條第 1 項各款所列用地所必要。」所定情形者：現況為道路、德燕廣場、安檢所等公共設施，土地管理機關為本局，以上合計保安林解除面積 0.339155 公頃。

(二) 符合保同標準第 2 條第 1 項第 7 款「中華民國 82 年 7 月 21 日前，已非營林使用且無法復育造林之保安林地」所定情形者：現況為無法恢復營林之建地，土地管理機關為本局及原住民族委員會私

人，解除面積計 0.523951 公頃。

(三) 符合同標準第 2 條 1 項第 4 款「為配合地籍界線、天然地形、林班界等修正保安林界所必要」所定情形者：0.504589 公頃，現況為通道、空地等，為上揭解除區域後之零星土地，配合現地地形修正保安林界予以解除。

(四) 以上擬解除新城鄉山廣段、廣安段、大漢段部分土地面積計 1.367695 公頃案，經檢討結果解除一部，尚不影響保安林整體功能。

三、本案經本局初步審核結果，解除區域係符合保安林解除審核標準第 2 條第 1 項第 1 款、第 4 款、第 7 款所定情形，經花蓮處查無保安林解除審核標準第 3 條所列區域，且無同法第 4 條所列各款情形，得依法解除，惟預定解除解除區域位於海岸地區保安林臨海面 150 公尺範圍內，爰依同標準第 5 條規定，提送保安林解除審議委員會審議。

四、本案是否同意解除，提請審議。

柒、 討論：

捌、 決議：

玖、 散會：

花蓮縣新城鄉境內編號第 2618 號防風保安林檢訂結果，擬解除新城鄉山廣段、廣安段、大漢段部分土地面積計 1.367695 公頃案保安林解除審議委員會說明資料

一、本案緣起

- (一)編號第 2618 號(下稱本號)保安林位於花蓮縣新城鄉，為阻滯太平洋季節強風、風砂、鹽害、潮害之危害，以保護新城鄉北埔、大漢內陸一帶村莊居民及農耕地之安全暨保護 193 號縣道之行車安全，並增進七星潭海岸風景特定區之自然景觀，以民國 27 年 5 月 8 日告示第 183 號編入，現有面積 149.204591 公頃。
- (二)本號保安林經本局花蓮處檢訂結果，新城鄉山廣段、廣安段、大漢段部分土地面積計 1.367695 公頃案，為德燕廣場、安檢所、既有道路、82 年 7 月 21 日前已興建建物、民宅、部分零星土地(水泥階梯、通道、空地)，核符合保安林解除審核標準第 2 條第 1 項第 1 款、第 4 款及第 7 款所定情形，依法得予以解除，且解除後尚不影響保安林整體功能。
- (三)惟預定解除區域位於海岸地區保安林臨海面 150 公尺範圍內，爰依同標準第 5 條規定，應提送保安林解除審議委員會審議，經本局邀請專家、學者及函請地方林業主管機關花蓮縣政府推派審議委員會委員，俾召開保安林解除審議委員會審議之。

二、地理位置及環境概況

本號保安林行政區域位於花蓮縣新城鄉山廣段、廣安段、大漢段等三個地籍地段，北起三棧溪出海口，沿海岸線向南延伸至花蓮機場東北側圍牆，東臨太平洋，西依 193 號縣道及大漢、康樂村等農田，南北狹長約 6.5 公里，東西平均寬度約 230 公尺，臨近太平洋，全區域均屬熱帶類植群帶，地勢平緩，一級坡佔全區 83.12%，海拔高約 0~22 公尺，林相豐富，向來有著花蓮「海岸綠色長城」的美稱。

保安林本身無中央管或縣管河川經過，僅有佳民村及康樂村之區域排水新城 5 號圳穿越保安林，流入太平洋，雖全區水量不多，但當地地下水位僅離地面 1.5 米，故林內植群生長不致有缺水情形，地質年代均屬全新世紀之沖積層，組成以為固定之礫石、砂、泥為主。

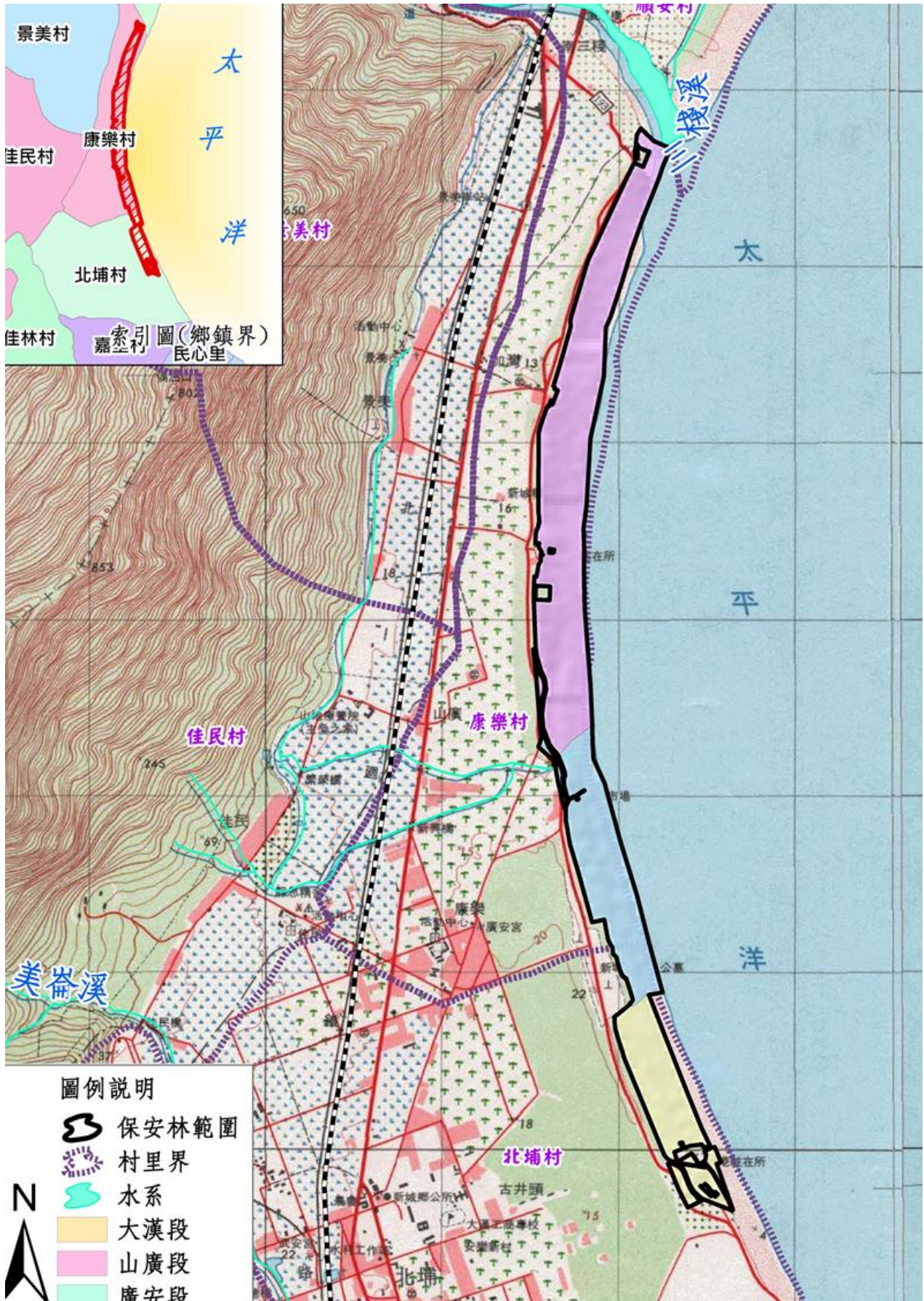


圖 1 編號第 2618 號保安林地理位置圖

三、保安林現況

本號保安林區域內之土地所有人均為中華民國；土地管理機關為行政院農業委員會林務局(97.88%)、行政院海岸巡防署海岸巡防總隊東部地區巡防局(1.00%)、花蓮縣政府(0.01%)及未登記地(1.11%)；使用地類別為國土保安用地(佔97.88%)及特定事業目的用地兩種(佔1.01%)。

立木地面積83.061830公頃，佔全保安林面積55.67%，林相為天然闊葉林及人工闊葉林兩種，主要樹種為木麻黃、黃槿、水黃皮、海欖果、林投、草海桐及馬鞍藤等，天然非營林部分面積58.99316公頃，佔全保安林面積39.54%，其中砂地53.851253公頃(35.93%)、草生地面積4.916792公頃(3.28%)、溪流地池沼面積0.225118公頃(0.15%)，為阻滯太平洋季節強風、風砂、鹽害、潮害之危害，以保護新城鄉北埔、大漢內陸一帶村莊居民及農耕地之安全暨保護193號縣道之行車安全，並增進七星潭海岸風景特定區之自然景觀，仍有繼續存置之必要。

四、解除區域現況

- (一) 符合保安林解除審核標準第2條1項第1款「本法第8條第1項各款所列用地所必要。」所定情形者：現況為道路、德燕廣場、安檢所等公共設施，土地管理機關為本局，以上合計保安林解除面積0.339155公頃。
- (二) 符合保同標準第2條第1項第7款「中華民國82年7月21日前，已非營林使用且無法復育造林之保安林地」所定情形者：現況為無法恢復營林之建地，土地管理機關為本局及原住民族委員會私人，解除面積計0.523951公頃。
- (三) 符合同標準第2條1項第4款「為配合地籍界線、天然地形、林班界等修正保安林界所必要」所定情形者：0.504589公頃，現況為通道、空地等，為上揭解除區域後之零星土地，配合現地地形修正保安林界予以解除。
- (四) 以上擬解除新城鄉山廣段、廣安段、大漢段部分土地面積計1.367695公頃案，經檢討結果解除一部，尚不影響保安林整體功能。

表 1 編號第 2618 號保安林解除區域明細表

編號	座落	地號	面積 (公頃)	使用分區	管理機關	現況	解除依據 (保安林解除審核標準)	小計
1	新城鄉 山廣段	470	0.049500	一般農業區	農委會林務局	道路	第 2 條第 1 項第 1 款	0.051429
		470-2	0.000349	一般農業區	農委會林務局			
		470-3	0.001111	一般農業區	農委會林務局			
		470-7	0.000452	一般農業區	農委會林務局			
		470-1 0	0.000017	一般農業區	農委會林務局			
2	新城鄉 山廣段	470	0.000204	一般農業區	農委會林務局	空地	第 2 條第 1 項第 4 款	0.000430
		470-1 0	0.000226	一般農業區	農委會林務局			
3	新城鄉 山廣段	470	0.003397	一般農業區	農委會林務局	空地、建 物	第 2 條第 1 項第 4 款	0.006660
		470-3	0.000282	一般農業區	農委會林務局			
		470-7	0.002981	一般農業區	農委會林務局			
4	新城鄉 山廣段	470-3	0.003443	一般農業區	農委會林務局	建物 (民宅)	第 2 條第 1 項第 7 款	0.003443
5	新城鄉 山廣段	474	0.003350	一般農業區	農委會林務局	建物 (民宅)	第 2 條第 1 項第 7 款	0.011939
		470	0.000380	一般農業區	農委會林務局			
		470-4	0.008209	一般農業區	農委會林務局			
6	新城鄉 山廣段	470	0.000281	一般農業區	農委會林務局	空地、建 物	第 2 條第 1 項第 4 款	0.005510
		470-2	0.003585	一般農業區	農委會林務局			
		470-3	0.001644	一般農業區	農委會林務局			

編號	座落	地號	面積 (公頃)	使用分區	管理機關	現況	解除依據	小計
7	新城鄉 山廣段	474	0.003439	一般農業區	農委會林務局	建物 (民宅)	第2條第1 項第7款	0.003439
8	新城鄉 山廣段	611	0.012125	一般農業區	農委會林務局	建物 (民宅)	第2條第1 項第7款	0.012125
9	新城鄉 山廣段	614	0.019667	一般農業區	農委會林務局	道路	第2條第1 項第1款	0.021304
		615	0.001637	一般農業區	農委會林務局			
10	新城鄉 山廣段	611	0.004831	一般農業區	農委會林務局	空地、 建物	第2條第1 項第4款	0.004831
11	新城鄉 山廣段	615	0.003844	一般農業區	農委會林務局	建物 (民宅)	第2條第1 項第7款	0.003844
12	新城鄉 山廣段	615	0.001660	一般農業區	農委會林務局	建物	第2條第1 項第4款	0.001660
13	新城鄉 山廣段	615	0.003370	一般農業區	農委會林務局	建物 (民宅)	第2條第1 項第7款	0.003370
14	新城鄉 廣安段	17	0.008203	一般農業區	農委會林務局	建物 (民宅)	第2條第1 項第7款	0.008203
15	新城鄉 廣安段	17	0.004533	一般農業區	農委會林務局	建物 (民宅)	第2條第1 項第7款	0.004533
16	新城鄉 廣安段	17-1	0.007910	一般農業區	原住民族委員 會	建物 (民宅)	第2條第1 項第7款	0.007910
17	新城鄉 廣安段	17	0.000229	一般農業區	農委會林務局	建物 (民宅)	第2條第1 項第7款	0.002010
		17-1	0.001781	一般農業區	原住民族委員 會			
18	新城鄉 廣安段	17	0.007399	一般農業區	農委會林務局	建物 (民宅)	第2條第1 項第7款	0.007399

編號	座落	地號	面積 (公頃)	使用分區	管理機關	現況	解除依據	小計
19	新城鄉 廣安段	17	0.013481	一般農業區	農委會林務局	水溝、 空地、 建物	第2條第1 項第4款	0.033844
		17-1	0.020363	一般農業區	原住民族委員 會			
20	新城鄉 廣安段	17	0.010822	一般農業區	農委會林務局	建物 (民宅)	第2條第1 項第7款	0.053983
		17-2	0.011080	一般農業區	原住民族委員 會			
		17-3	0.032081	一般農業區	原住民族委員 會			
21	新城鄉 廣安段	17	0.003382	一般農業區	農委會林務局	水溝、 空地、 建物	第2條第1 項第4款	0.017185
		17-2	0.003215	一般農業區	原住民族委員 會			
		17-3	0.010588	一般農業區	原住民族委員 會			
22	新城鄉 廣安段	6	0.006809	一般農業區	農委會林務局	建物 (民宅)	第2條第1 項第7款	0.006809
23	新城鄉 廣安段	6	0.025886	一般農業區	農委會林務局	建物 (鐵皮 屋)	第2條第1 項第7款	0.025886
24	新城鄉 廣安段	5	0.100687	一般農業區	農委會林務局	空地、 建物	第2條第1 項第4款	0.163121
		6	0.055445	一般農業區	農委會林務局			
		16	0.006989	一般農業區	農委會林務局			
25	新城鄉 廣安段	5	0.010436	一般農業區	農委會林務局	建物 (民宅)	第2條第1 項第7款	0.014647
		6	0.004211	一般農業區	農委會林務局			
26	新城鄉 廣安段	5	0.004118	一般農業區	農委會林務局	建物 (倉庫)	第2條第1 項第7款	0.004118

編號	座落	地號	面積 (公頃)	使用分區	管理機關	現況	解除依據	小計
27	新城鄉 廣安段	5	0.009170	一般農業區	農委會林務局	建物(民 宅)	第2條第1 項第7款	0.012280
		6	0.003110	一般農業區	農委會林務局			
28	新城鄉 廣安段	5	0.012142	一般農業區	農委會林務局	建物(民 宅)	第2條第1 項第7款	0.012142
29	新城鄉 廣安段	5	0.005371	一般農業區	農委會林務局	建物(倉 庫)	第2條第1 項第7款	0.005371
30	新城鄉 廣安段	5	0.008029	一般農業區	農委會林務局	建物(民 宅)	第2條第1 項第7款	0.008029
31	新城鄉 廣安段	5	0.014846	一般農業區	農委會林務局	建物(鐵皮 屋)	第2條第1 項第7款	0.014846
32	新城鄉 廣安段	5	0.013174	一般農業區	農委會林務局	建物(鐵皮 屋)	第2條第1 項第7款	0.013174
33	新城鄉 廣安段	5	0.011994	一般農業區	農委會林務局	建物(民 宅)	第2條第1 項第7款	0.011994
34	新城鄉 廣安段	5	0.016844	一般農業區	農委會林務局	建物(鐵皮 屋)	第2條第1 項第7款	0.016844
35	新城鄉 廣安段	16	0.004911	一般農業區	農委會林務局	建物(民 宅)	第2條第1 項第7款	0.004911
36	新城鄉 廣安段	5	0.020226	一般農業區	農委會林務局	建物(水泥 屋)	第2條第1 項第7款	0.020226
37	新城鄉 廣安段	3	0.005244	一般農業區	農委會林務局	建物(水泥 屋)	第2條第1 項第7款	0.005244
38	新城鄉 廣安段	3	0.033672	一般農業區	農委會林務局	道路	第2條第1 項第1款	0.062277
		5	0.017816	一般農業區	農委會林務局			
		16	0.010789	一般農業區	農委會林務局			

編號	座落	地號	面積 (公頃)	使用分區	管理機關	現況	解除依據	小計
39	新城鄉 廣安段	637	0.001193	一般農業區	農委會林務局	水溝、空地	第2條第1 項第1款	0.035030
		638	0.033837	一般農業區	農委會林務局			
40	新城鄉 廣安段	638	0.009905	一般農業區	農委會林務局	海巡(康樂 安檢所)	第2條第1 項第1款	0.009905
41	新城鄉 廣安段	636	0.000411	一般農業區	農委會林務局	道路	第2條第1 項第1款	0.004625
		637	0.004214	一般農業區	農委會林務局			
42	新城鄉 廣安段	637	0.008600	一般農業區	農委會林務局	建物(鐵皮 屋)	第2條第1 項第7款	0.008600
43	新城鄉 廣安段	636	0.010636	一般農業區	農委會林務局	建物(民 宅)	第2條第1 項第7款	0.010636
44	新城鄉 廣安段	636	0.003650	一般農業區	農委會林務局	進出通道	第2條第1 項第4款	0.003650
45	新城鄉 廣安段	636	0.000879	一般農業區	農委會林務局	建物(倉 庫)	第2條第1 項第7款	0.000879
46	新城鄉 廣安段	636	0.000580	一般農業區	農委會林務局	建物(倉 庫)	第2條第1 項第7款	0.000580
47	新城鄉 廣安段	636	0.011015	一般農業區	農委會林務局	進出通道	第2條第1 項第4款	0.020886
		636-2	0.009871	一般農業區	原住民族委員 會			
48	新城鄉 廣安段	636	0.009485	一般農業區	農委會林務局	建物(民 宅)	第2條第1 項第7款	0.009485
49	新城鄉 廣安段	636	0.005296	一般農業區	農委會林務局	建物(民 宅)	第2條第1 項第7款	0.018776
		636-2	0.013480	一般農業區	原住民族委員 會			

編號	座落	地號	面積 (公頃)	使用分區	管理機關	現況	解除依據	小計
50	新城鄉 廣安段	636	0.000098	一般農業區	農委會林務局	水泥空地	第2條第1 項第4款	0.000553
		636-2	0.000455	一般農業區	原住民族委員 會			
51	新城鄉 廣安段	636	0.004346	一般農業區	農委會林務局	建物(民 宅)	第2條第1 項第7款	0.004346
52	新城鄉 廣安段	636-2	0.002321	一般農業區	農委會林務局	空地	第2條第1 項第4款	0.002321
53	新城鄉 廣安段	636	0.000453	一般農業區	農委會林務局	進出通 道、空地	第2條第1 項第4款	0.029184
		636-3	0.028731	一般農業區	原住民族委員 會			
54	新城鄉 廣安段	636	0.000016	一般農業區	農委會林務局	建物(民 宅)	第2條第1 項第7款	0.013165
		636-3	0.013149	一般農業區	原住民族委員 會			
55	新城鄉 廣安段	636	0.012513	一般農業區	農委會林務局	建物(民 宅)	第2條第1 項第7款	0.012513
56	新城鄉 廣安段	636	0.024175	一般農業區	農委會林務局	進出通 道、空地	第2條第1 項第4款	0.024175
57	新城鄉 廣安段	636	0.009870	一般農業區	農委會林務局	建物(民 宅)	第2條第1 項第7款	0.009870
58	新城鄉 大漢段	878-1	0.004446	一般農業區	農委會林務局	建物(民 宅)	第2條第1 項第7款	0.004446
59	新城鄉 大漢段	878	0.006340	一般農業區	農委會林務局	建物(民 宅)	第2條第1 項第7款	0.012740
		878-1	0.006400	一般農業區	原住民族委員 會			

編號	座落	地號	面積 (公頃)	使用分區	管理機關	現況	解除依據	小計
60	新城鄉 大漢段	878	0.006843	一般農業區	農委會林務局	進出 通道、空 地、 鐵皮 車輛	第2條第1 項第4款	0.019801
		878-1	0.012756	一般農業區	原住民族委員 會			
		878-2	0.000202	一般農業區	原住民族委員 會			
61	新城鄉 大漢段	878-1	0.006184	一般農業區	原住民族委員 會	建物 (民宅)	第2條第1 項第7款	0.006184
62	新城鄉 大漢段	878	0.004281	一般農業區	農委會林務局	建物 (民宅)	第2條第1 項第7款	0.004281
63	新城鄉 大漢段	878	0.019399	一般農業區	農委會林務局	道路	第2條第1 項第1款	0.019399
64	新城鄉 大漢段	878	0.004907	一般農業區	農委會林務局	建物 (民宅)	第2條第1 項第7款	0.004907
65	新城鄉 大漢段	878	0.001953	一般農業區	農委會林務局	進出 通道、空 地	第2條第1 項第4款	0.001953
66	新城鄉 大漢段	878	0.001449	一般農業區	農委會林務局	建物 (民宅)	第2條第1 項第7款	0.001449
67	新城鄉 大漢段	878	0.002152	一般農業區	農委會林務局	建物 (民宅)	第2條第1 項第7款	0.002152
68	新城鄉 大漢段	888-3	0.017013	一般農業區	農委會林務局	進出 通道、空 地	第2條第1 項第4款	0.017013
69	新城鄉 大漢段	888-3	0.007435	一般農業區	農委會林務局	建物 (民宅)	第2條第1 項第7款	0.007435

編號	座落	地號	面積 (公頃)	使用分區	管理機關	現況	解除依據	小計
70	新城鄉 大漢段	888-4	0.015853	一般農業區	原住民族委員會	進出 通道、空地	第2條第1 項第4款	0.015853
71	新城鄉 大漢段	888-4	0.008477	一般農業區	原住民族委員會	建物 (民宅)	第2條第1 項第7款	0.008477
72	新城鄉 大漢段	888	0.010027	一般農業區	農委會林務局	建物 (民宅)	第2條第1 項第7款	0.010027
73	新城鄉 大漢段	888	0.008944	一般農業區	農委會林務局	建物 (民宅)	第2條第1 項第7款	0.008944
74	新城鄉 大漢段	888	0.007631	一般農業區	農委會林務局	建物 (民宅)	第2條第1 項第7款	0.007631
75	新城鄉 大漢段	888-1	0.016970	一般農業區	原住民族委員會	建物 (民宅)	第2條第1 項第7款	0.016970
76	新城鄉 大漢段	888-1	0.000009	一般農業區	原住民族委員會	建物 (民宅)	第2條第1 項第7款	0.003385
		888-2	0.003376	一般農業區	原住民族委員會			
77	新城鄉 大漢段	888-2	0.019484	一般農業區	原住民族委員會	建物 (民宅)	第2條第1 項第7款	0.019484
78	新城鄉 大漢段	888-2	0.000391	一般農業區	原住民族委員會	建物 (民宅)	第2條第1 項第7款	0.005947
		888-6	0.000007	一般農業區	原住民族委員會			
		888-7	0.005549	一般農業區	農委會林務局			

編號	座落	地號	面積 (公頃)	使用分區	管理機關	現況	解除依據	小計
79	新城鄉 大漢段	888-2	0.000181	一般農業區	原住民族委員會	建物 (民宅)	第2條第1 項第7款	0.009771
		888-5	0.009590	一般農業區	原住民族委員會			
80	新城鄉 大漢段	888-2	0.000504	一般農業區	原住民族委員會	建物 (民宅)	第2條第1 項第7款	0.002152
		888-5	0.001648	一般農業區	原住民族委員會			
81	新城鄉 大漢段	888	0.029291	一般農業區	農委會林務局	進出 通 道、空 地	第2條第1 項第4款	0.135959
		888-1	0.037977	一般農業區	原住民族委員會			
		888-2	0.029206	一般農業區	原住民族委員會			
		888-5	0.015838	一般農業區	原住民族委員會			
		888-6	0.021398	一般農業區	原住民族委員會			
		888-7	0.002249	一般農業區	農委會林務局			
82	新城鄉 大漢段	892	0.008420	一般農業區	農委會林務局	道路	第2條第1 項第1款	0.008420
83	新城鄉 大漢段	878	0.126766	一般農業區	農委會林務局	公共 設施	第2條第1 項第1款	0.126766
面積-127筆總計				1.367695				
第2條第1項第1款-18筆合計				0.339155				
第2條第1項第4款-39筆合計				0.504589				
第2條第1項第7款-70筆合計				0.523951				

五、檢討分析

本號保安林解除區域經本局初步審核結果，符合保安林解除審核標準第2條第1項第1款所定情形，惟預定解除區域位於海岸地區保安林臨海面150公尺範圍內本案經本局初步審核結果，解除區域係符合保安林解除審核標準第2條第1項第1款、第4款、第7款所定情形，經花蓮處查無保安林解除審核標準第3條所列區域，且無同法第4條所列各款情形，得依法解除，惟預定解除解除區域位於海岸地區保安林臨海面150公尺範圍內，爰依同標準第5條規定，提送保安林解除審議委員會審議。

保安林解除審核標準

中華民國 93 年 11 月 30 日行政院農業委員會農授林務字第 0931730388 號令訂定發布全文 7 條，並自發布日施行

中華民國 102 年 1 月 28 日行政院農業委員會農林務字第 1021720251 號令修正發布第 2 條條文

第一條 本標準依森林法(以下簡稱本法)第二十五條第二項規定訂定之。

第二條 保安林有下列情形之一，得由中央主管機關解除一部或全部：

- 一、本法第八條第一項各款所列用地所必要者。
- 二、經中央目的事業主管機關審查認定為推動產業或公共利益所必要之計畫用地，並經行政院同意。
- 三、自然現象之地理環境變動，致保安林遭受破壞，無法恢復營林之用者。
- 四、為配合地籍界線、天然地形、林班界等修正保安林界所必要者。
- 五、原保安林之功能及效用，為他保安林所取代者。
- 六、原受益或保護對象已不存在者。
- 七、中華民國八十二年七月二十一日前，已非營林使用且無法復育造林之保安林地。

前項第一款及第二款解除之保安林地，未依原計畫目的及計畫期程執行者，應再編入為保安林。

第三條 下列地區不得解除保安林：

- 一、坡度超過百分之五十五或沖蝕程度屬極嚴重土石易崩塌流失之保安林地。
- 二、其他依法公告為不得開發之地區。

第四條 下列地區解除保安林，需經由原劃設區域之主管機關提出申請：

- 一、依文化資產保存法所劃設之自然保留區。
- 二、依野生動物保育法所劃設之野生動物保護區及野生動物重要棲息環境。
- 三、依森林法所設置之國有林自然保護區。
- 四、依水土保持法所劃設之特定水土保持區。
- 五、依自來水法所劃定之水質水量保護區範圍。
- 六、依飲用水管理條例公告之飲用水水源水質保護區或取水口一定距離內之地區。

第五條 解除保安林具下列情形之一者，應經保安林解除審議委員會決議之：

- 一、鐵路、重要公路至最近稜線之保安林範圍。
- 二、海岸地區保安林臨海面一百五十公尺範圍內。
- 三、解除面積大於五公頃之保安林。

第六條 中央主管機關為審議前條所列之保安林解除事宜，應設保安林解除審議委員會，置委員十一人，依個案聘請，其成員如下：

- 一、中央主管機關二人，由行政院農業委員會林務局局長、副局長擔任，並為主任委員、副主任委員。
- 二、目的事業主管機關一人。
- 三、直轄市或縣（市）主管機關一人。
- 四、保安林當地住民代表三人。
- 五、學者、專家四人。

前條保安林解除應經委員三分之二以上出席，出席委員四分之三以上同意行之。

第七條 本標準自發布日施行。

森林法

第八條

國有或公有林地有左列情形之一者，得為出租、讓與或撥用：

- 一、學校、醫院、公園或其他公共設施用地所必要者。
 - 二、國防、交通或水利用地所必要者。
 - 三、公用事業用地所必要者。
 - 四、國家公園、風景特定區或森林遊樂區內經核准用地所必要者。
- 違反前項指定用途，或於指定期間不為前項使用者，其出租、讓與或撥用林地應收回之。

花蓮縣新城鄉境內編號第 2618 號防風保安林檢訂結果，擬解除新城鄉山廣段、廣安段、大漢段部分土地面積計 1.367695 公頃案現勘現場

集合地點：

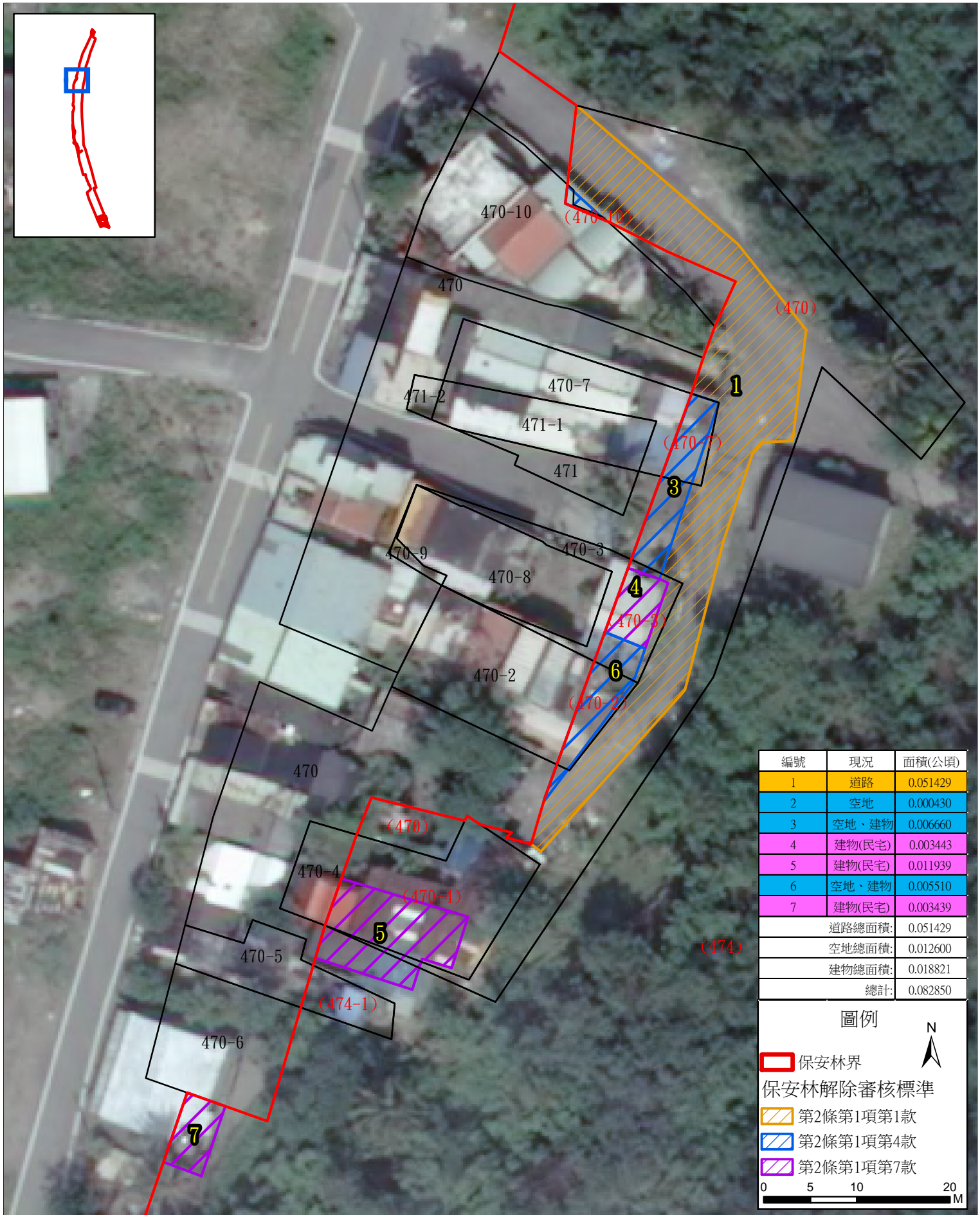
花蓮七星媽宮

位置：193 縣道 2.5K 處



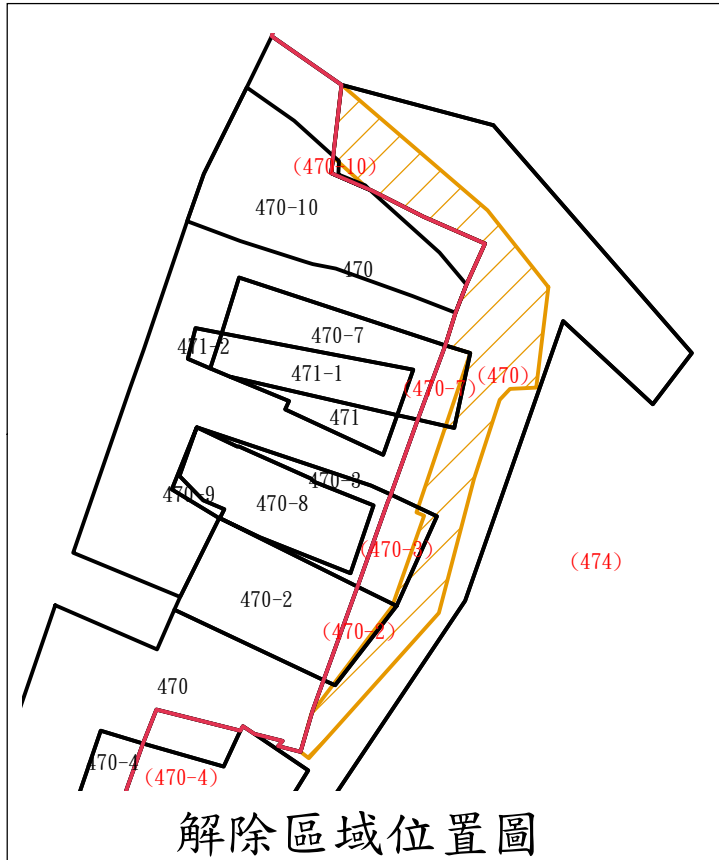
解除區域位置(A區)及現況照片(編號1~7)

新城鄉山廣段470地號等7筆土地內面積合計0.082850公頃，土地管理機關為農業委員會林務局，現況為民宅、道路、畸零地，依保安林解除審核標準第2條第1項第1款、第4款及第7款所定情形辦理



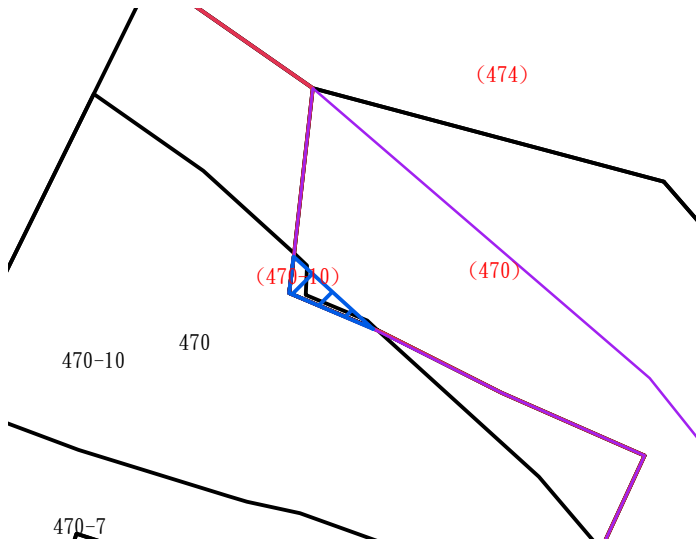
解除區域位置及航空照片比對-編號1

編號	座落	地號	面積(公頃)	使用分區	管理機關	現況	解除依據(保安林解除審核標準)	備註
1	新城鄉 山廣段	470	0.049500	一般農業區	農委會林務局	道路	第2條第1項第1款	
		470-2	0.000349	一般農業區	農委會林務局			
		470-3	0.001111	一般農業區	農委會林務局			
		470-7	0.000452	一般農業區	農委會林務局			
		470-10	0.000017	一般農業區	農委會林務局			



解除區域位置及航空照片比對-編號2

編號	座落	地號	面積(公頃)	使用分區	管理機關	現況	解除依據(保安林解除審核標準)	備註
2	新城鄉 山廣段	470	0.000204	一般農業區	農委會林務局	空地	第2條第1項第4款	畸零地
		470-10	0.000226	一般農業區	農委會林務局			



解除區域位置圖



現況照片



105年拍攝之航空照片



解除區域坡度分析圖
(數字百分比為坵塊法25M分析之平均坡度)



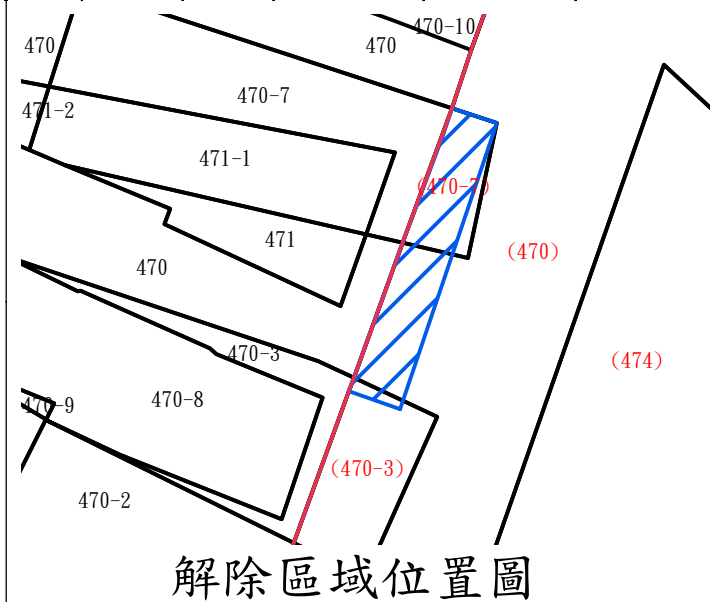
82年拍攝之航空照片



82年拍攝之航空照片

解除區域位置及航空照片比對-編號3

編號	座落	地號	面積(公頃)	使用分區	管理機關	現況	解除依據(保安林解除審核標準)	備註
3	新城鄉 山廣段	470	0.003397	一般農業區	農委會林務局	空地、建物	第2條第1項第4款	畸零地
		470-3	0.000282	一般農業區	農委會林務局			
		470-7	0.002981	一般農業區	農委會林務局			




現況照片



105年拍攝之航空照片



解除區域坡度分析圖
(數字百分比為坵塊法25M分析之平均坡度)





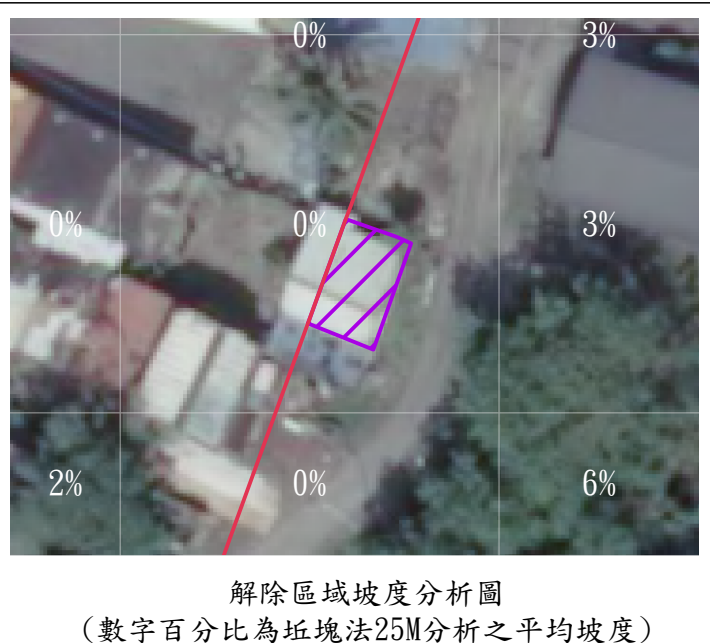
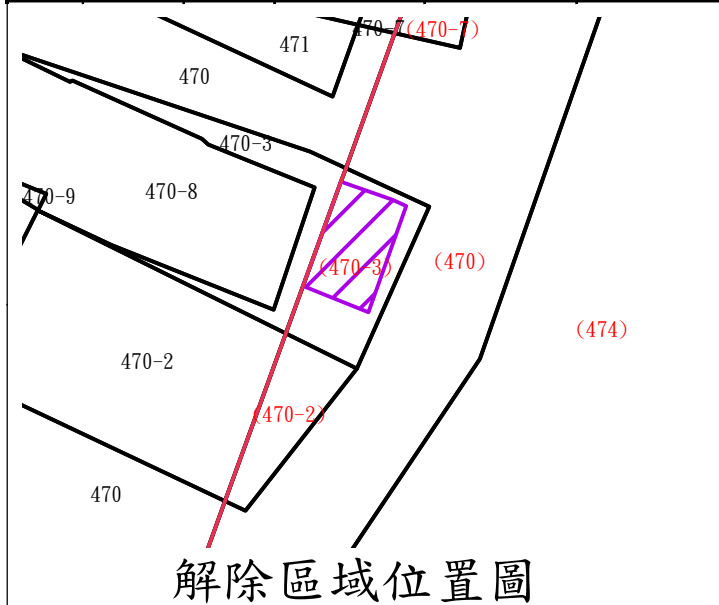
81年拍攝之航空照片



81年拍攝之航空照片

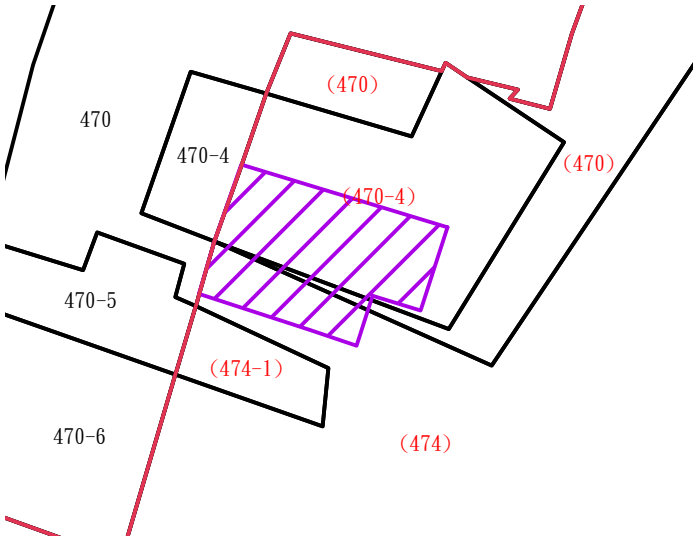
解除區域位置及航空照片比對-編號4

編號	座落	地號	面積(公頃)	使用分區	管理機關	現況	解除依據(保安林解除審核標準)	備註
4	新城鄉 山廣段	470-3	0.003443	一般農業區	農委會林務局	建物(民宅)	第2條第1項第7款	



解除區域位置及航空照片比對-編號5

編號	座落	地號	面積(公頃)	使用分區	管理機關	現況	解除依據(保安林解除審核標準)	備註
5	新城鄉 山廣段	474	0.003350	一般農業區	農委會林務局	建物(民宅)	第2條第1項第7款	
		470	0.000380	一般農業區	農委會林務局			
		470-4	0.008209	一般農業區	農委會林務局			




解除區域位置圖




現況照片



105年拍攝之航空照片



解除區域坡度分析圖
(數字百分比為坵塊法25M分析之平均坡度)



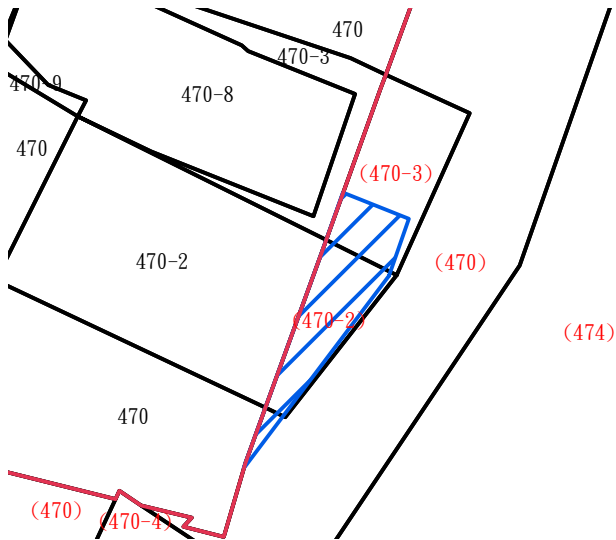
81年拍攝之航空照片



81年拍攝之航空照片

解除區域位置及航空照片比對-編號6

編號	座落	地號	面積(公頃)	使用分區	管理機關	現況	解除依據(保安林解除審核標準)	備註
6	新城鄉 山廣段	470	0.000281	一般農業區	農委會林務局	空地、建物	第2條第1項第4款	畸零地
		470-2	0.003585	一般農業區	農委會林務局			
		470-3	0.001644	一般農業區	農委會林務局			



解除區域位置圖




現況照片



105年拍攝之航空照片



解除區域坡度分析圖
(數字百分比為坵塊法25M分析之平均坡度)



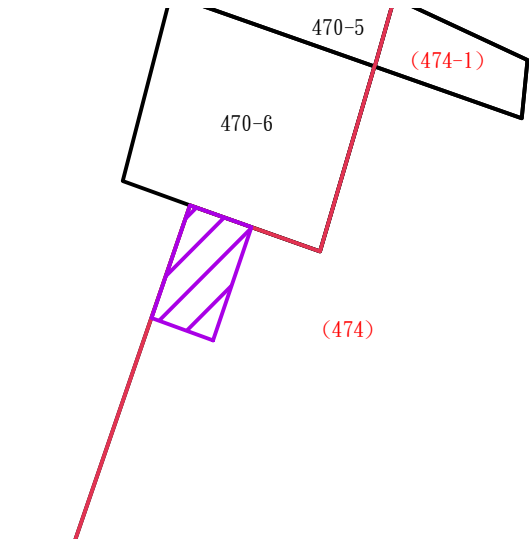
81年拍攝之航空照片



81年拍攝之航空照片

解除區域位置及航空照片比對-編號7

編號	座落	地號	面積(公頃)	使用分區	管理機關	現況	解除依據(保安林解除審核標準)	備註
7	新城鄉 山廣段	474	0.003439	一般農業區	農委會林務局	建物(民宅)	第2條第1項第7款	



解除區域位置圖



現況照片



105年拍攝之航空照片



解除區域坡度分析圖
(數字百分比為坵塊法25M分析之平均坡度)



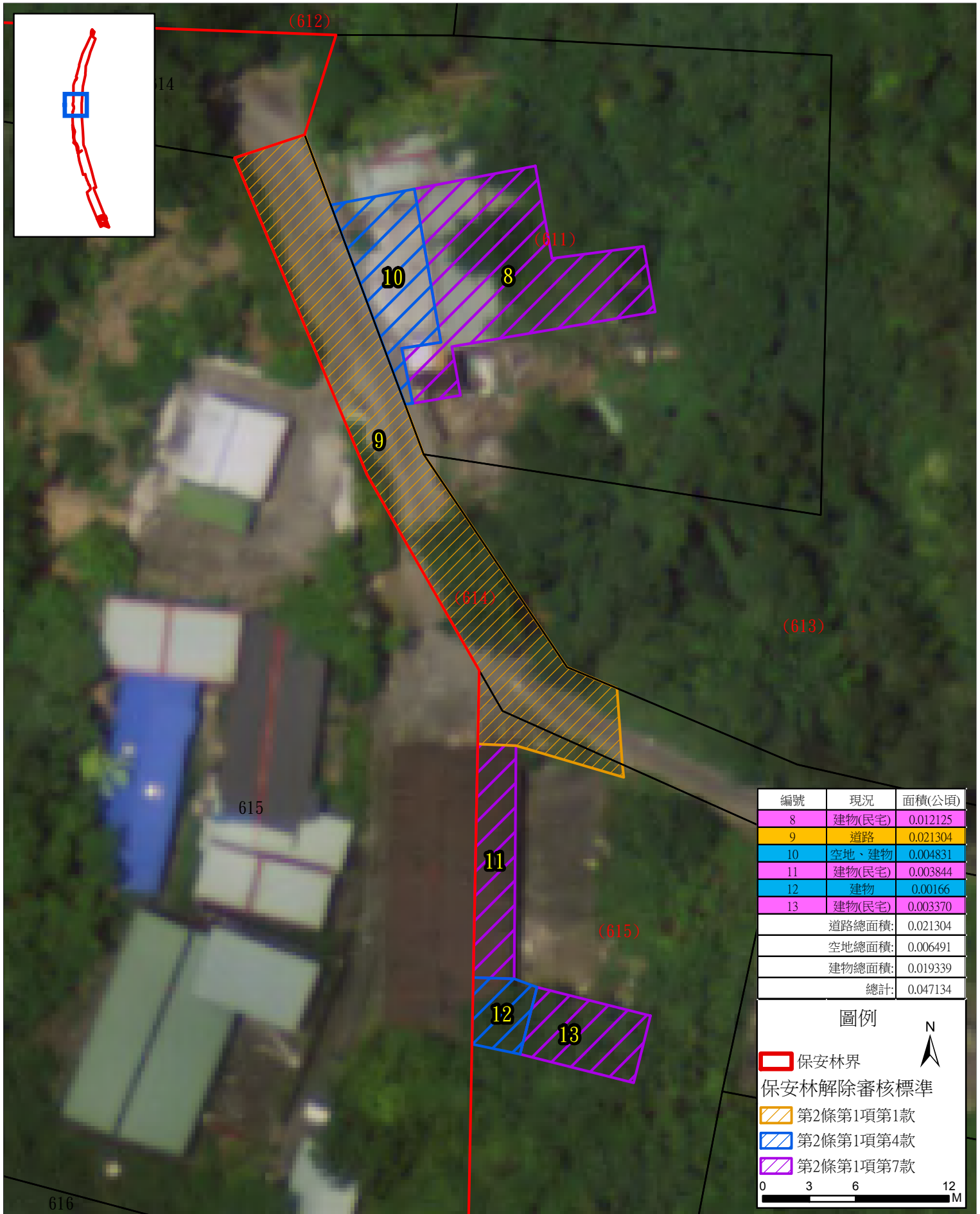
82年拍攝之航空照片



82年拍攝之航空照片



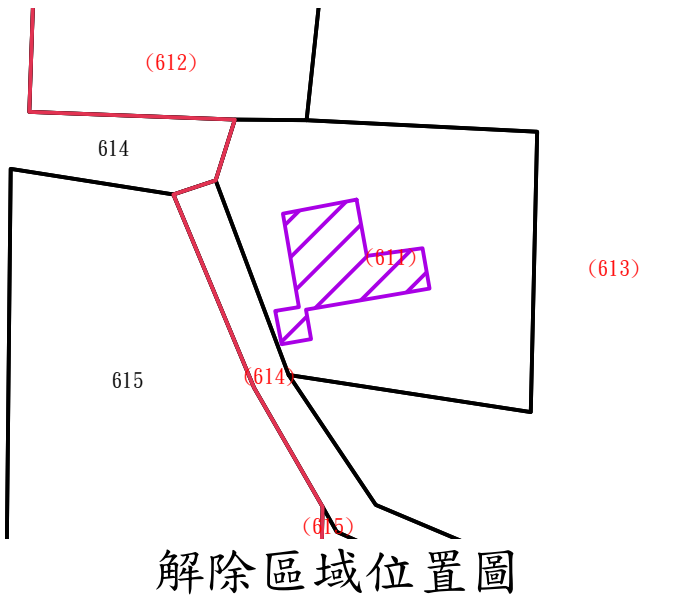
解除區域位置(B區)及現況照片(編號8~13)

新城鄉山廣段611地號等3筆土地內面積合計0.047134公頃，土地管理機關農業委員會林務局，現況為民宅、道路，依保安林解除審核標準第2條第1項第1款、第4款及第7款所定情形辦理



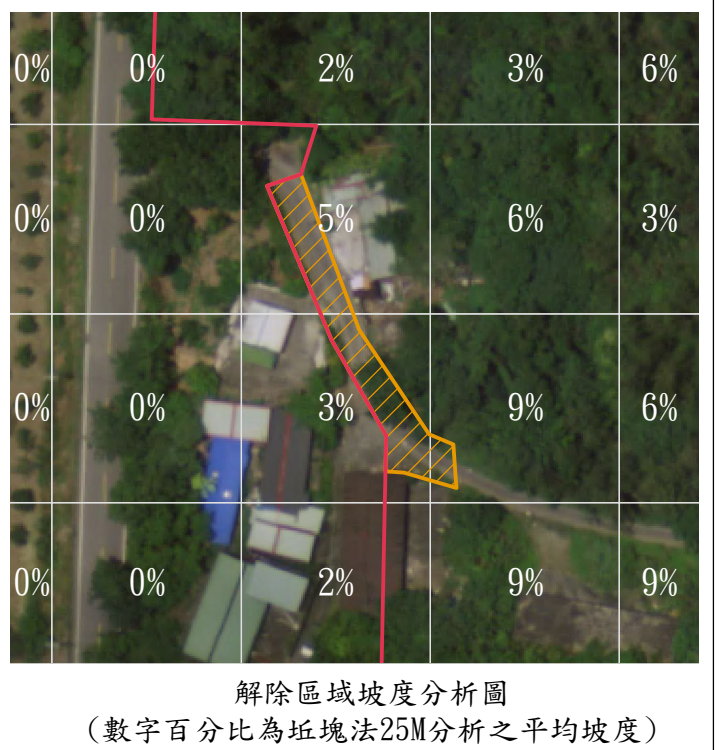
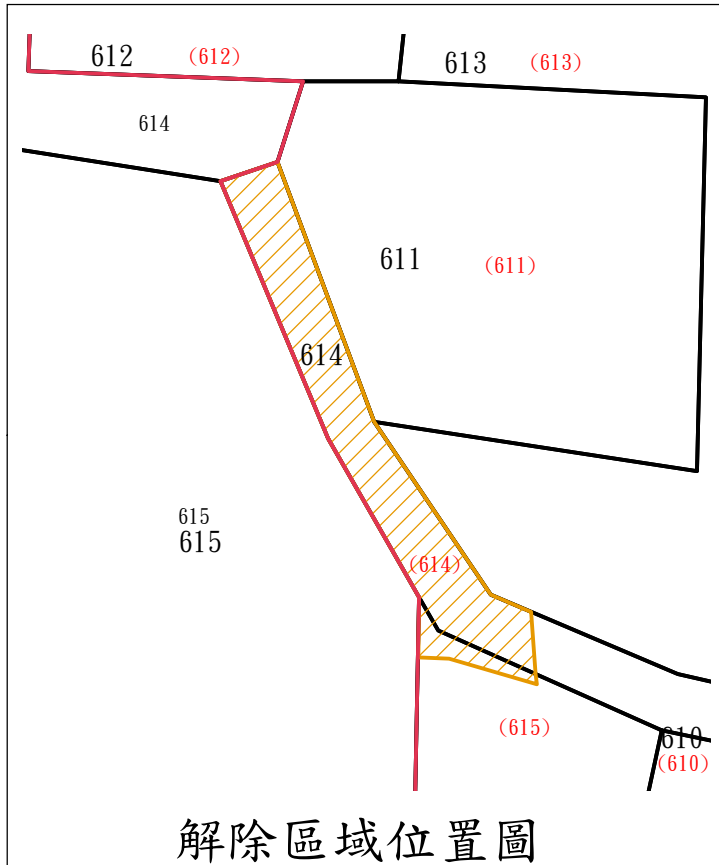
解除區域位置及航空照片比對-編號8

編號	座落	地號	面積(公頃)	使用分區	管理機關	現況	解除依據(保安林解除審核標準)	備註
8	新城鄉 山廣段	611	0.012125	一般農業區	農委會林務局	建物(民宅)	第2條第1項第7款	



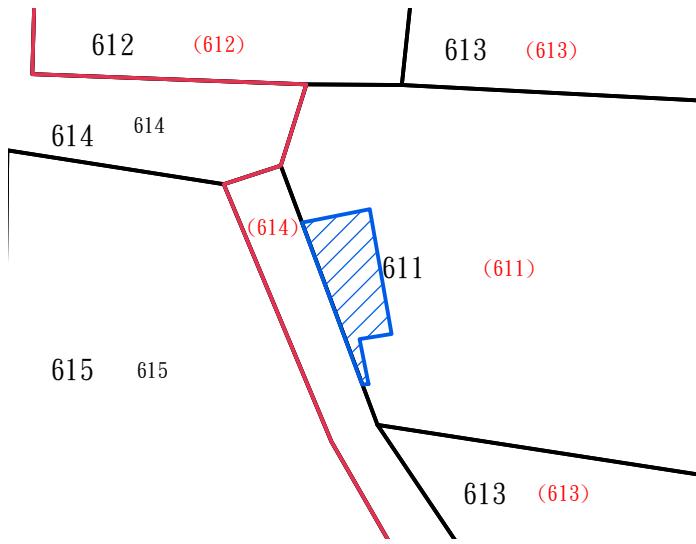
解除區域位置及航空照片比對-編號9

編號	座落	地號	面積	使用分區	管理機關	現況	解除依據(保安林解除審核標準)	備註
9	新城鄉 山廣段	614 615	0.019667 0.001637	一般農業區 一般農業區	農委會林務局 農委會林務局	道路	第2條第1項第1款	



解除區域位置及航空照片比對-編號10

編號	座落	地號	面積(公頃)	使用分區	管理機關	現況	解除依據(保安林解除審核標準)	備註
10	新城鄉 山廣段	611	0.004831	一般農業區	農委會林務局	空地、建物	第2條第1項第4款	




現況照片




105年拍攝之航空照片



解除區域坡度分析圖
(數字百分比為坵塊法25M分析之平均坡度)



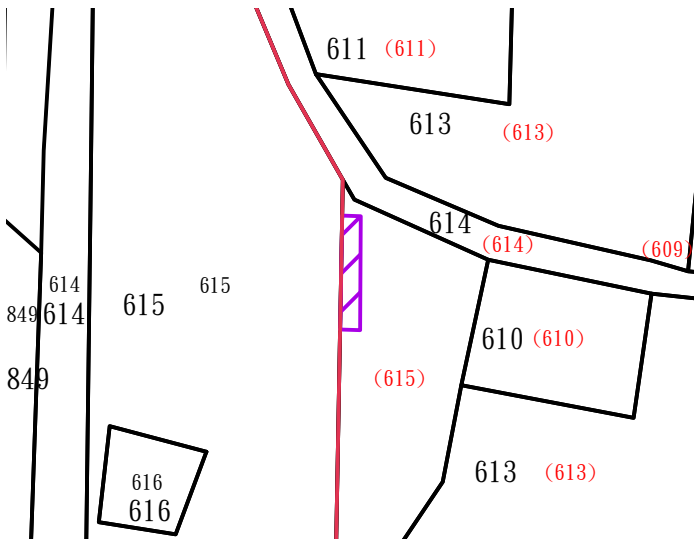
80年拍攝之航空照片



80年拍攝之航空照片

解除區域位置及航空照片比對-編號11

編號	座落	地號	面積(公頃)	使用分區	管理機關	現況	解除依據(保安林解除審核標準)	備註
11	新城鄉 山廣段	615	0.003844	一般農業區	農委會林務局	建物(民宅)	第2條第1項第7款	



解除區域位置圖



現況照片



105年拍攝之航空照片



解除區域坡度分析圖
(數字百分比為坵塊法25M分析之平均坡度)




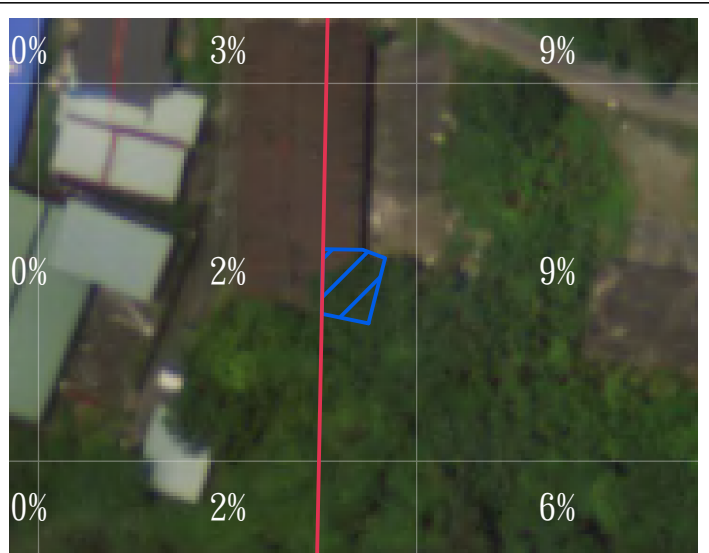
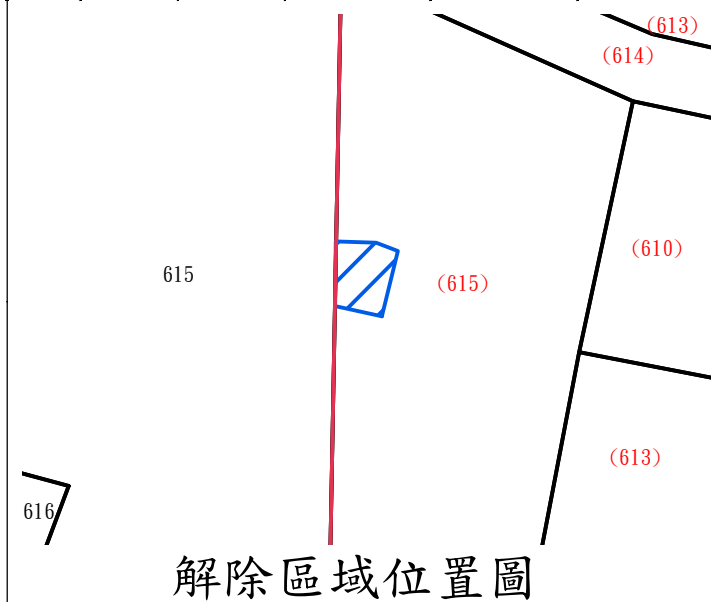
80年拍攝之航空照片



80年拍攝之航空照片



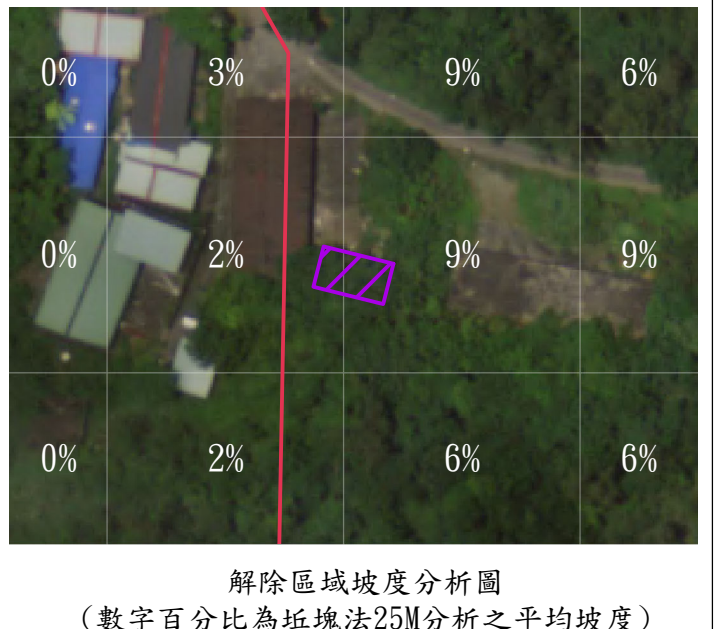
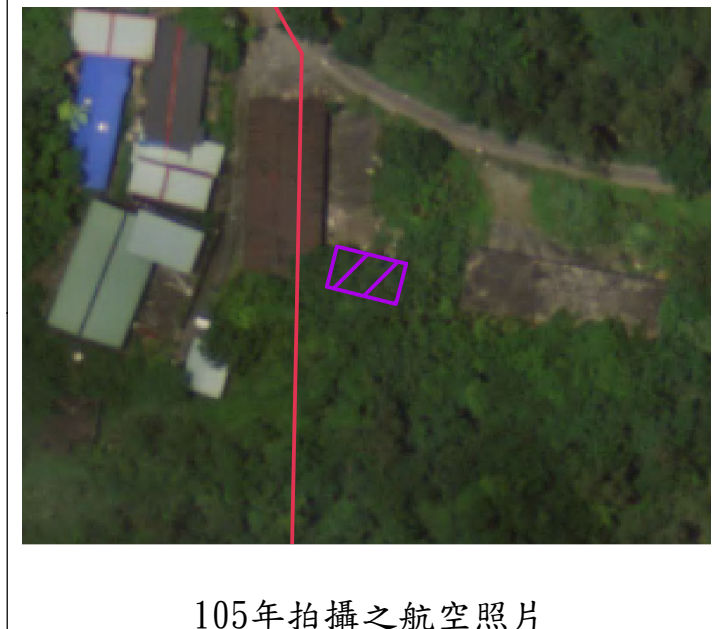
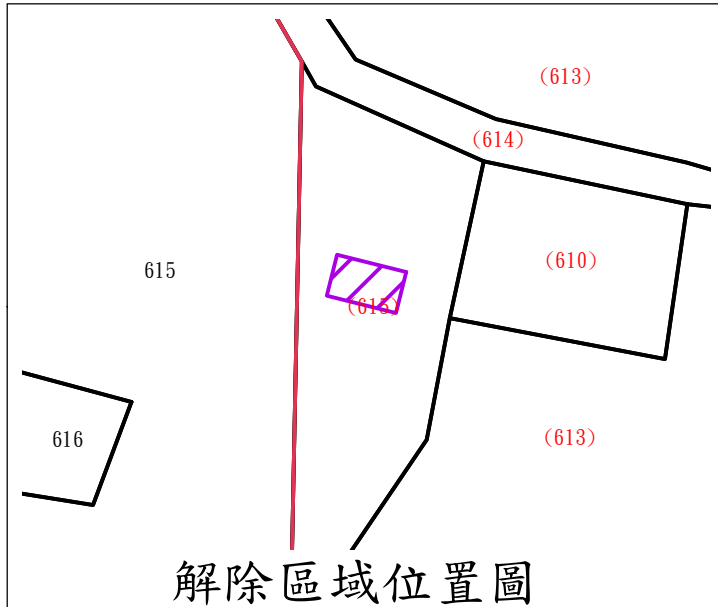
解除區域位置及航空照片比對-編號12

編號	座落	地號	面積(公頃)	使用分區	管理機關	現況	解除依據(保安林解除審核標準)	備註
12	新城鄉 山廣段	615	0.00166	一般農業區	農委會林務局	建物	第2條第1項第4款	畸零地



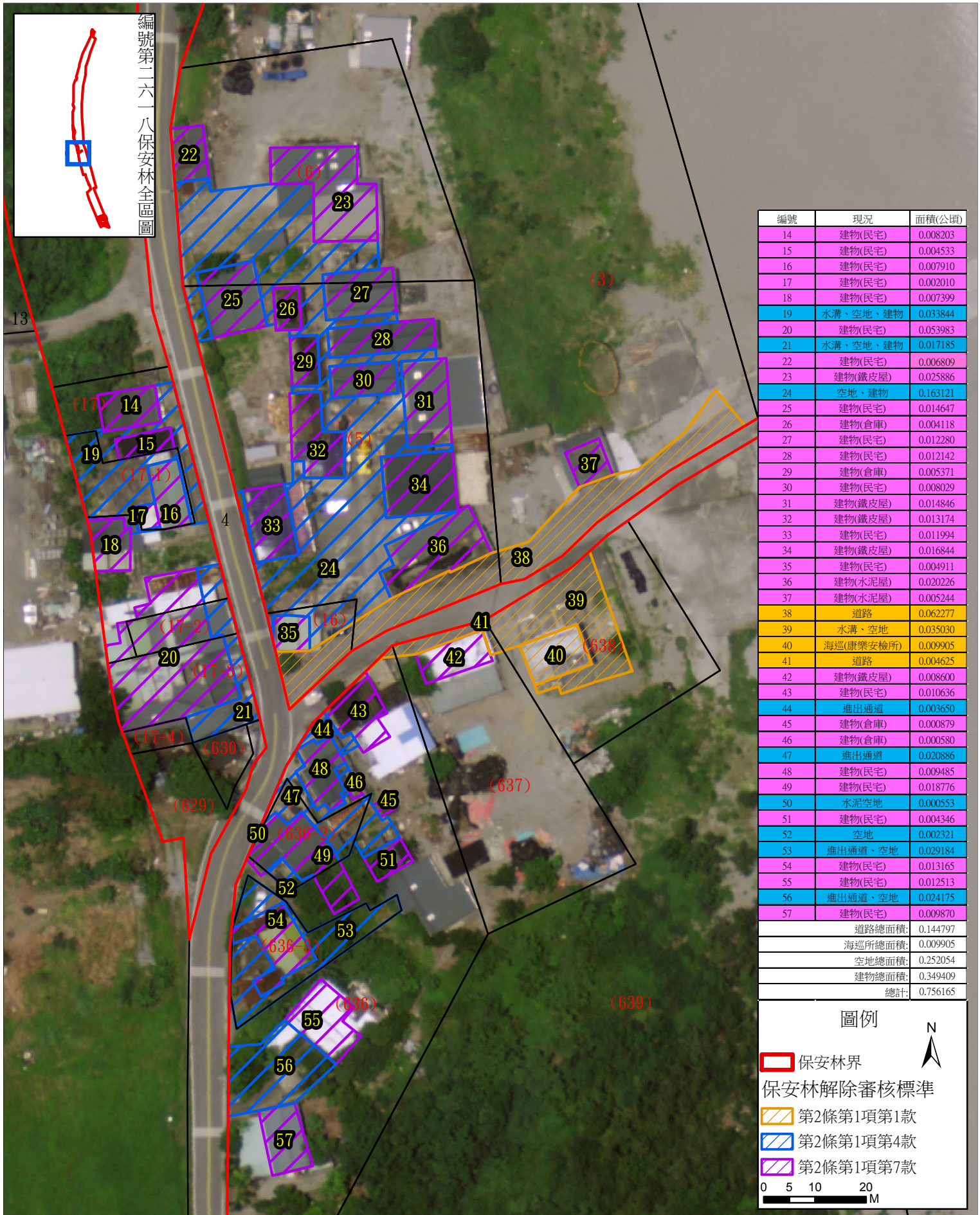
解除區域位置及航空照片比對-編號13

編號	座落	地號	面積(公頃)	使用分區	管理機關	現況	解除依據(保安林解除審核標準)	備註
13	新城鄉 山廣段	615	0.003370	一般農業區	農委會林務局	建物(民宅)	第2條第1項第7款	



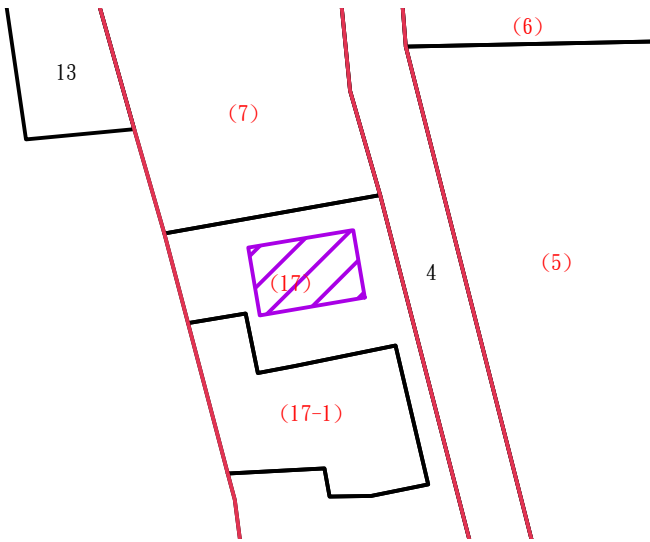
解除區域位置(C區)及現況照片(編號14-57)

新城鄉廣安段3地號等13筆土地內面積合計0.756165公頃，土地管理機關為農業委員會林務局，現況為民宅、道路、安檢所，依保安林解除審核標準第2條第1項第1款、第4款及第7款所定情形辦理



解除區域位置及航空照片比對-編號14

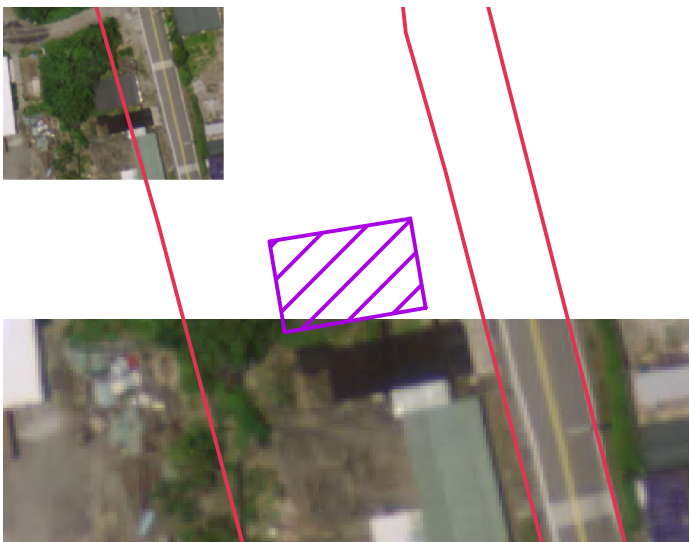
編號	座落	地號	面積(公頃)	使用分區	管理機關	現況	解除依據(保安林解除審核標準)	備註
14	新城鄉 廣安段	17	0.008203	一般農業區	農委會林務局	建物(民宅)	第2條第1項第7款	



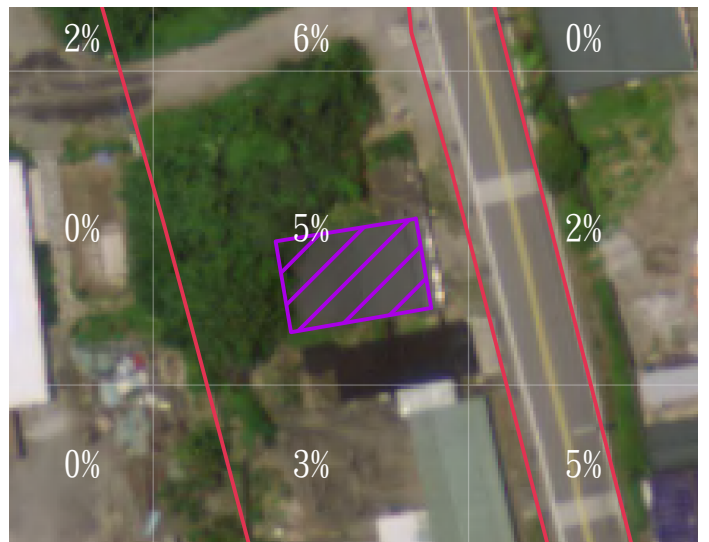
解除區域位置圖




現況照片(海岸路23號)



105年拍攝之航空照片



解除區域坡度分析圖
(數字百分比為坵塊法25M分析之平均坡度)



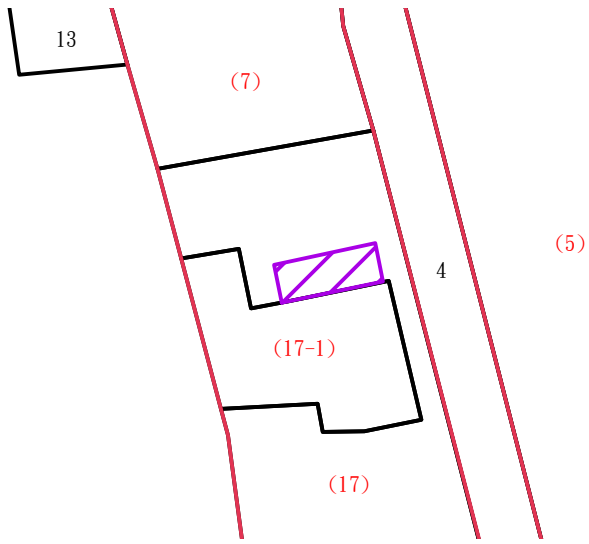
80年拍攝之航空照片



80年拍攝之航空照片

解除區域位置及航空照片比對-編號15

編號	座落	地號	面積(公頃)	使用分區	管理機關	現況	解除依據(保安林解除審核標準)	備註
15	新城鄉 廣安段	17	0.004533	一般農業區	農委會林務局	建物(民宅)	第2條第1項第7款	



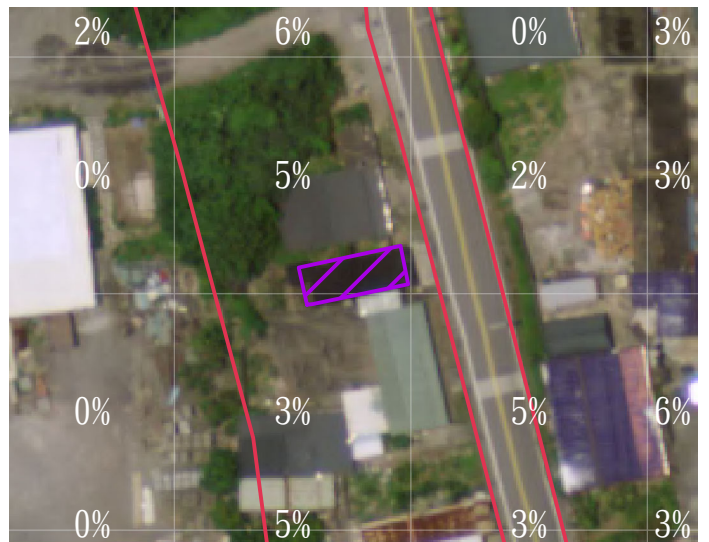
解除區域位置圖




現況照片(海岸路21號)



105年拍攝之航空照片



解除區域坡度分析圖
(數字百分比為坵塊法25M分析之平均坡度)



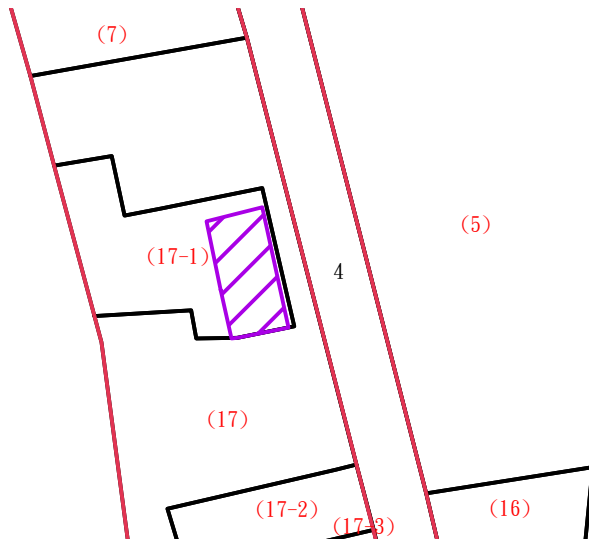
80年拍攝之航空照片



80年拍攝之航空照片

解除區域位置及航空照片比對-編號16

編號	座落	地號	面積(公頃)	使用分區	管理機關	現況	解除依據(保安林解除審核標準)	備註
16	新城鄉 廣安段	17-1	0.007910	一般農業區	原住民族委員會	建物(民宅)	第2條第1項第7款	



解除區域位置圖




現況照片(海岸路19號)



105年拍攝之航空照片



解除區域坡度分析圖
(數字百分比為坵塊法25M分析之平均坡度)



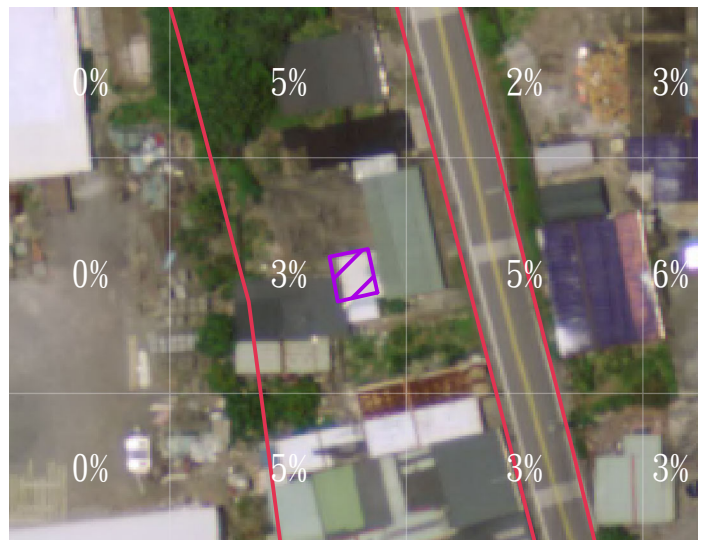
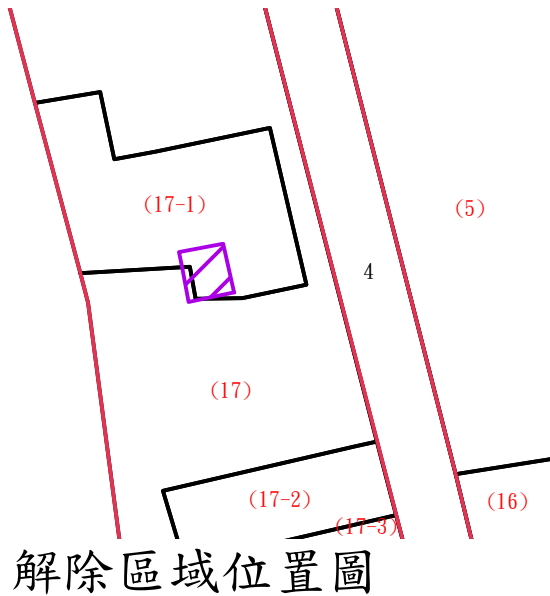
80年拍攝之航空照片



80年拍攝之航空照片

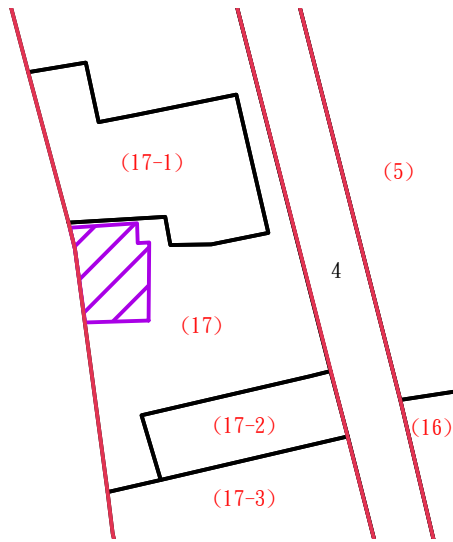
解除區域位置及航空照片比對-編號17

編號	座落	地號	面積	使用分區	管理機關	現況	解除依據(保安林解除審核標準)	備註
17	新城鄉	17	0.000229	一般農業區	農委會林務局	建物(民宅)	第2條第1項第7款	
	廣安段	17-1	0.001781	一般農業區	原住民族委員會			



解除區域位置及航空照片比對-編號18

編號	座落	地號	面積(公頃)	使用分區	管理機關	現況	解除依據(保安林解除審核標準)	備註
18	新城鄉 廣安段	17	0.007399	一般農業區	農委會林務局	建物(民宅)	第2條第1項第7款	



解除區域位置圖



現況照片



105年拍攝之航空照片



解除區域坡度分析圖
(數字百分比為坵塊法25M分析之平均坡度)



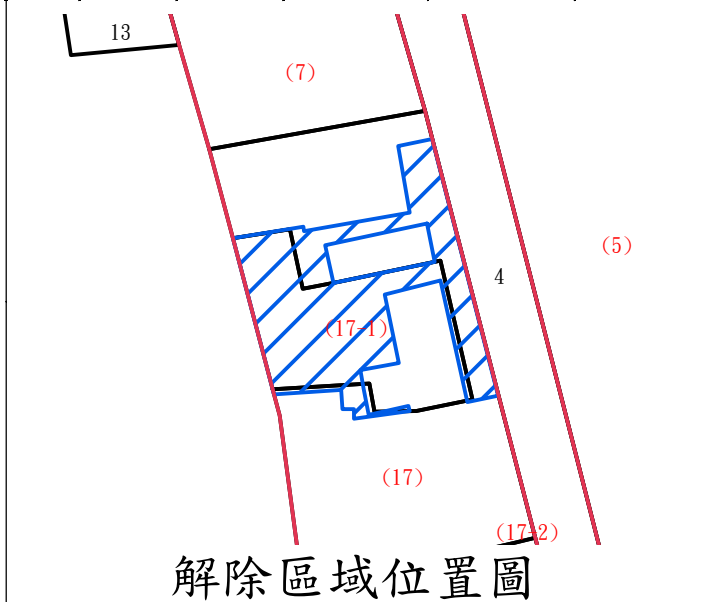
80年拍攝之航空照片



80年拍攝之航空照片

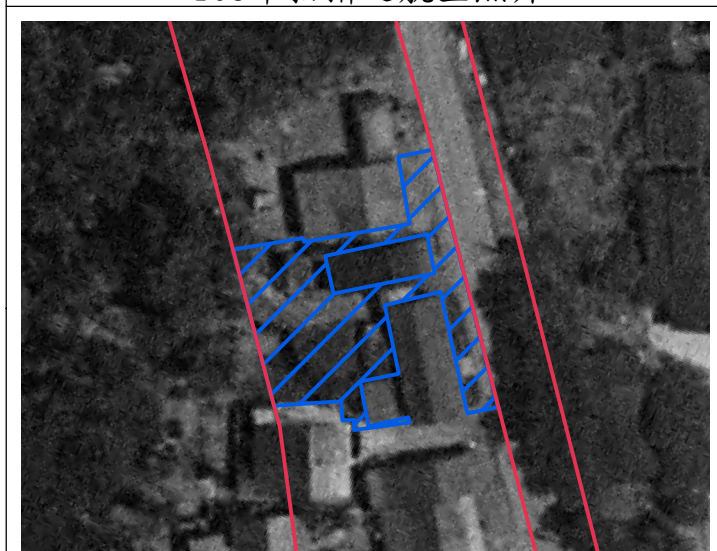
解除區域位置及航空照片比對-編號19

編號	座落	地號	面積	使用分區	管理機關	現況	解除依據(保安林解除審核標準)	備註
19	新城鄉	17	0.013481	一般農業區	農委會林務局	水溝、空地、建物	第2條第1項第4款	畸零地
	廣安段	17-1	0.020363	一般農業區	原住民族委員會			



105年拍攝之航空照片

解除區域坡度分析圖
(數字百分比為坵塊法25M分析之平均坡度)

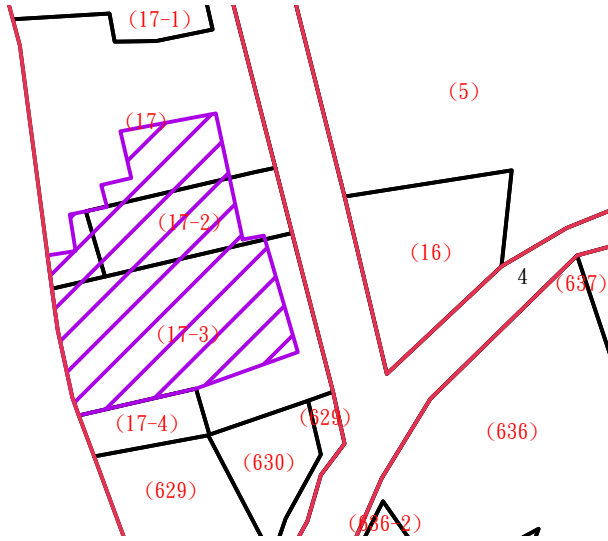


80年拍攝之航空照片

80年拍攝之航空照片

解除區域位置及航空照片比對-編號20

編號	座落	地號	面積(公頃)	使用分區	管理機關	現況	解除依據(保安林解除審核標準)	備註
20	新城鄉 廣安段	17	0.010822	一般農業區	農委會林務局	建物(民宅)	第2條第1項第7款	
		17-2	0.011080	一般農業區	原住民族委員會			
		17-3	0.032081	一般農業區	原住民族委員會			



解除區域位置圖



現況照片



105年拍攝之航空照片



解除區域坡度分析圖
(數字百分比為坵塊法25M分析之平均坡度)



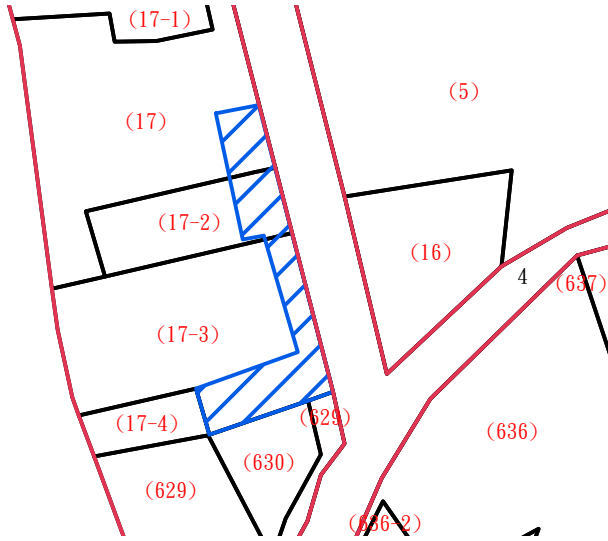
80年拍攝之航空照片



80年拍攝之航空照片

解除區域位置及航空照片比對-編號21

編號	座落	地號	面積(公頃)	使用分區	管理機關	現況	解除依據(保安林解除審核標準)	備註
21	新城鄉 廣安段	17	0.003328	一般農業區	農委會林務局	水溝、空地、建物	第2條第1項第4款	
		17-2	0.003215	一般農業區	原住民族委員會			
		17-3	0.010588	一般農業區	原住民族委員會			



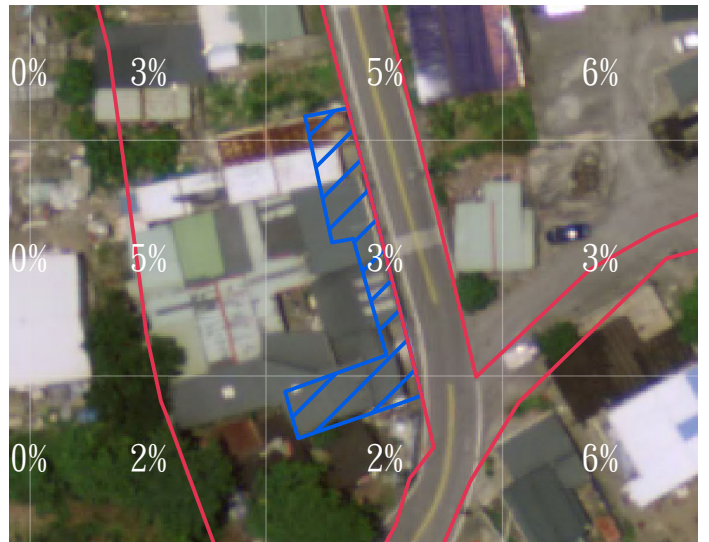
解除區域位置圖



現況照片



105年拍攝之航空照片



解除區域坡度分析圖
(數字百分比為坵塊法25M分析之平均坡度)




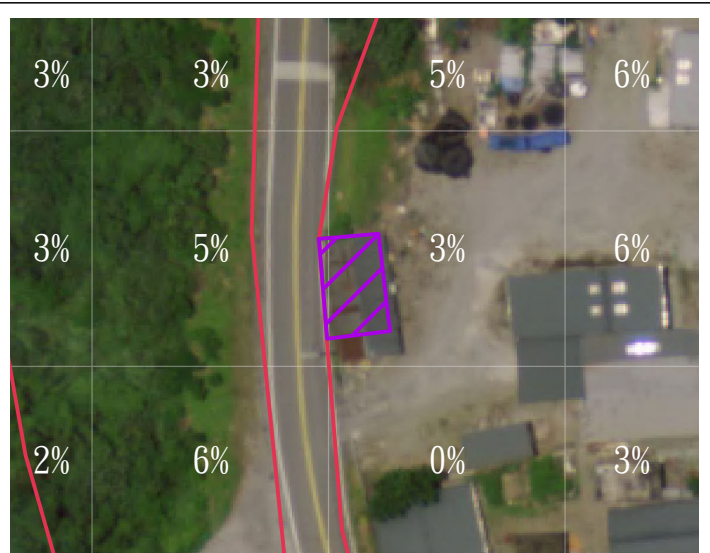
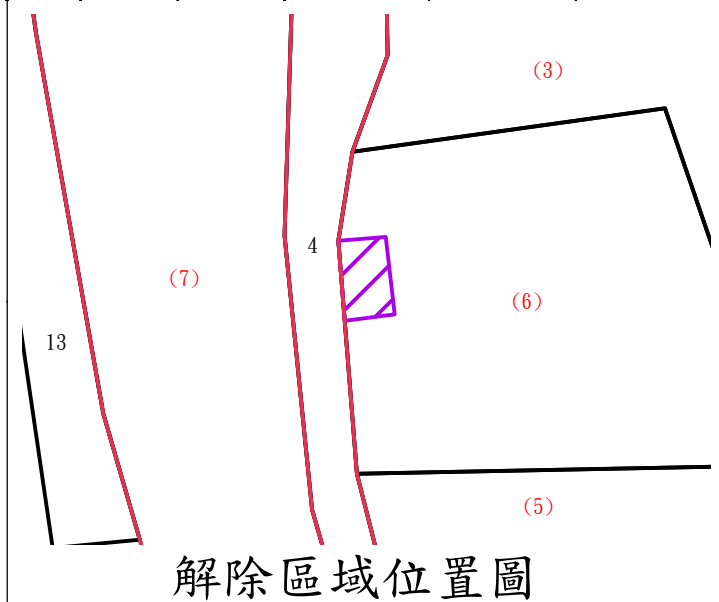
80年拍攝之航空照片



80年拍攝之航空照片

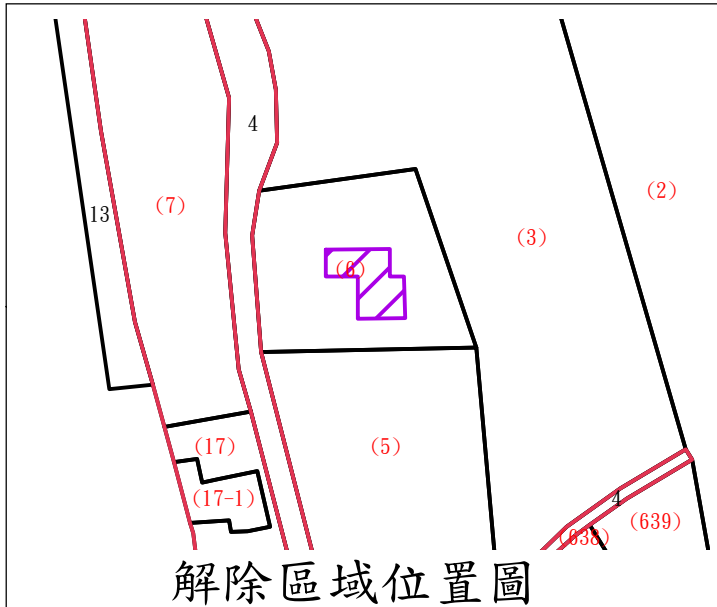
解除區域位置及航空照片比對-編號22

編號	座落	地號	面積(公頃)	使用分區	管理機關	現況	解除依據(保安林解除審核標準)	備註
22	新城鄉 廣安段	6	0.006809	一般農業區	農委會林務局	建物(民宅)	第2條第1項第7款	




解除區域位置及航空照片比對-編號23

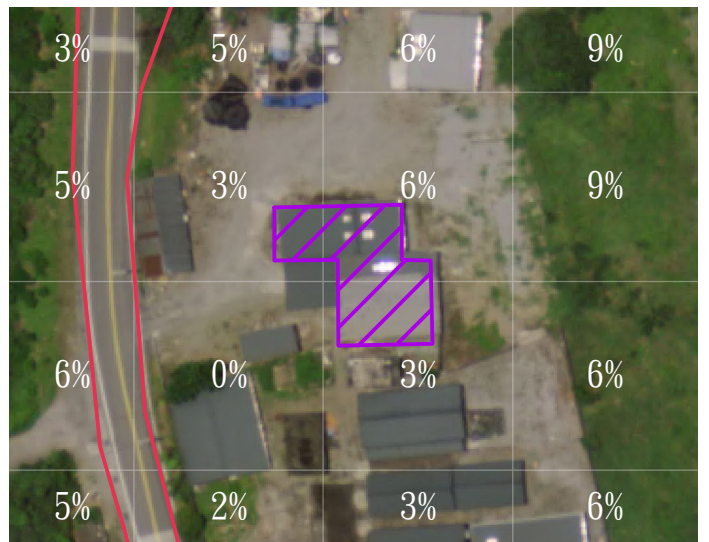
編號	座落	地號	面積(公頃)	使用分區	管理機關	現況	解除依據(保安林解除審核標準)	備註
23	新城鄉 廣安段	6	0.025886	一般農業區	農委會林務局	建物(鐵皮屋)	第2條第1項第7款	




現況照片




105年拍攝之航空照片



解除區域坡度分析圖
(數字百分比為坵塊法25M分析之平均坡度)



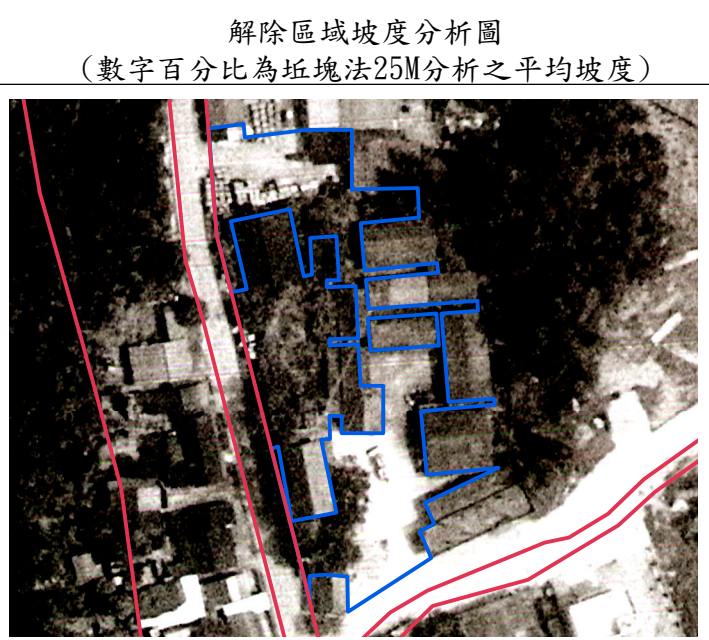
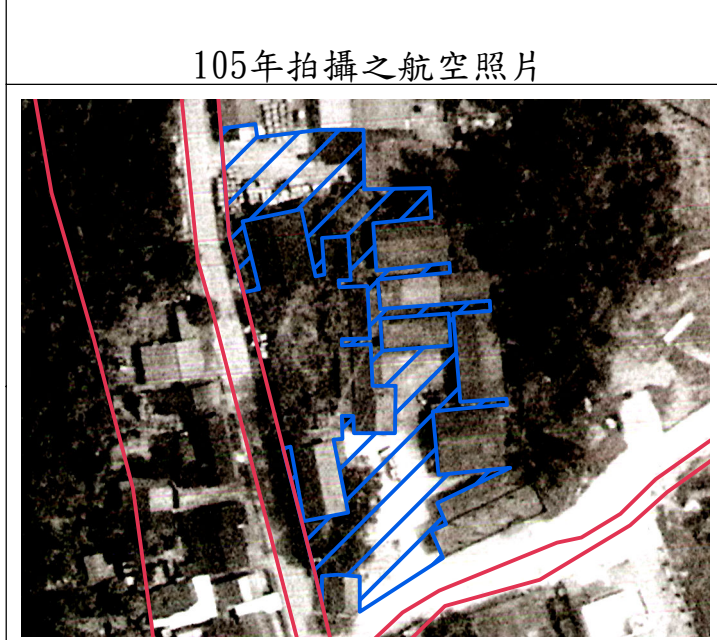
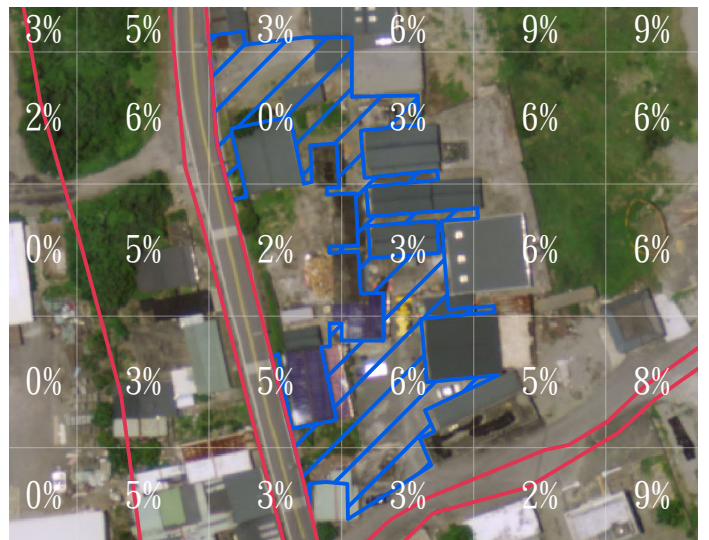
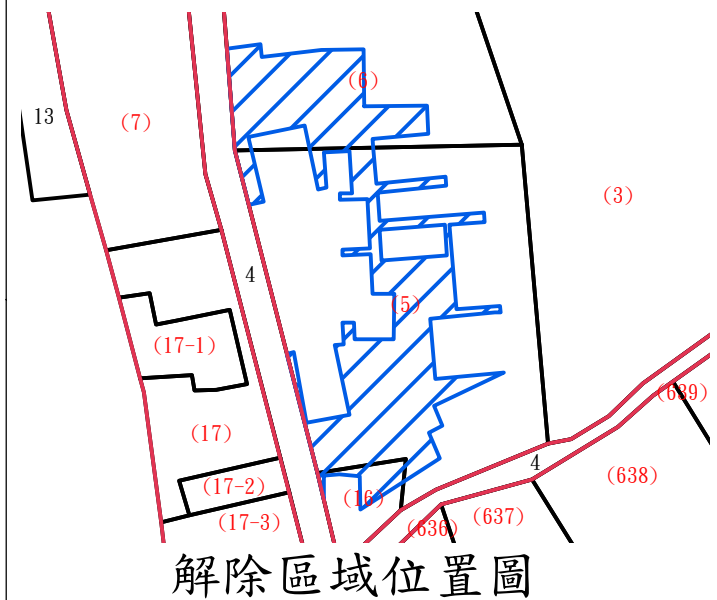
82年4月29日拍攝之航空照片



82年4月29日拍攝之航空照片

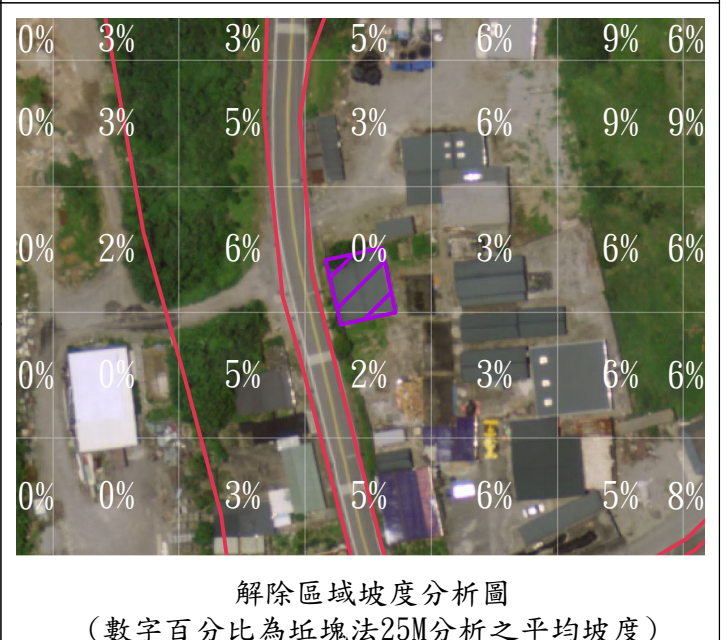
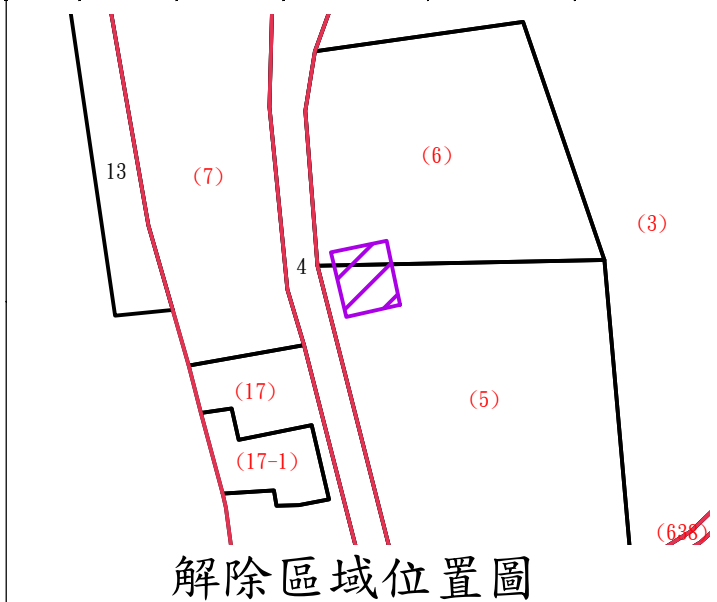
解除區域位置及航空照片比對-編號24

編號	座落	地號	面積(公頃)	使用分區	管理機關	現況	解除依據(保安林解除審核標準)	備註
24	新城鄉 廣安段	5	0.100687	一般農業區	農委會林務局	空地、建物	第2條第1項第4款	
		6	0.055445	一般農業區	農委會林務局			
		16	0.006989	一般農業區	農委會林務局			



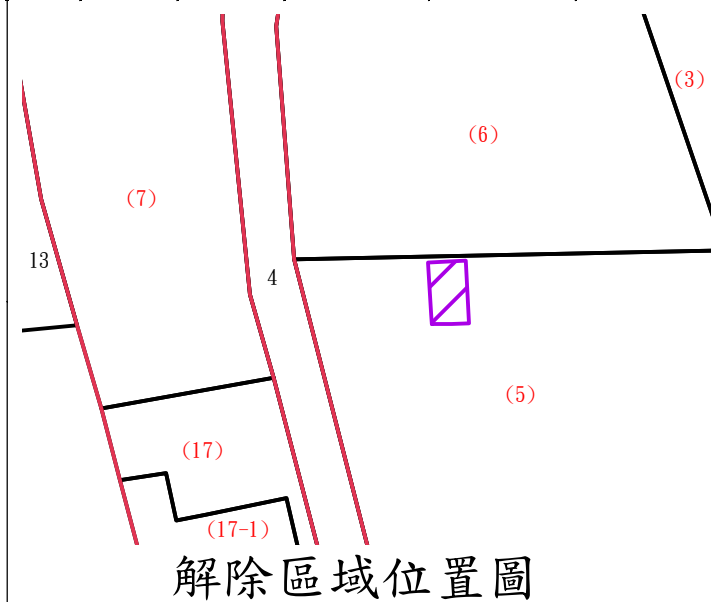
解除區域位置及航空照片比對-編號25

編號	座落	地號	面積	使用分區	管理機關	現況	解除依據(保安林解除審核標準)	備註
25	新城鄉 廣安段	5	0.010436	一般農業區	農委會林務局	建物(民宅)	第2條第1項第7款	
		6	0.004211	一般農業區	農委會林務局			




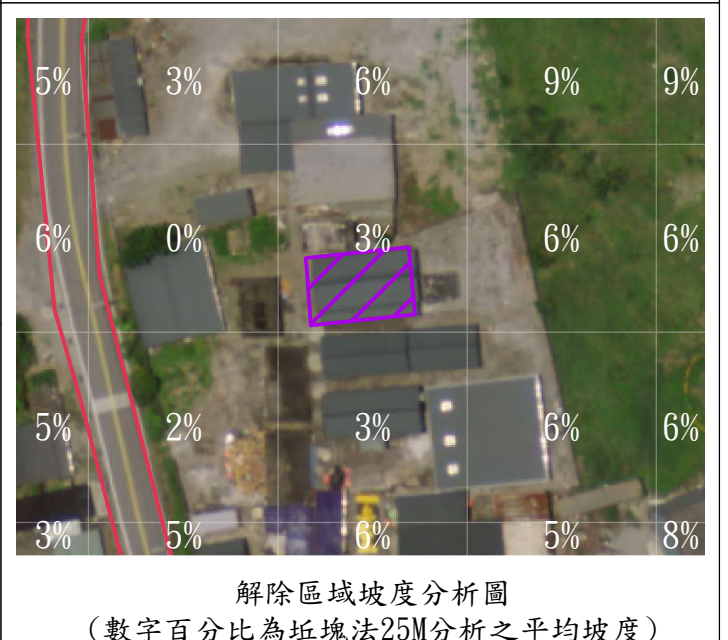
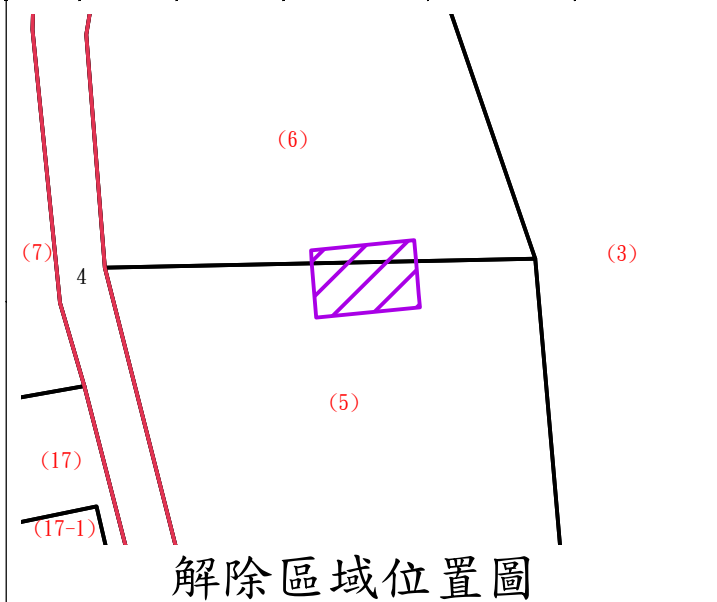
解除區域位置及航空照片比對-編號26

編號	座落	地號	面積(公頃)	使用分區	管理機關	現況	解除依據(保安林解除審核標準)	備註
26	新城鄉 廣安段	5	0.004118	一般農業區	農委會林務局	建物(倉庫)	第2條第1項第7款	



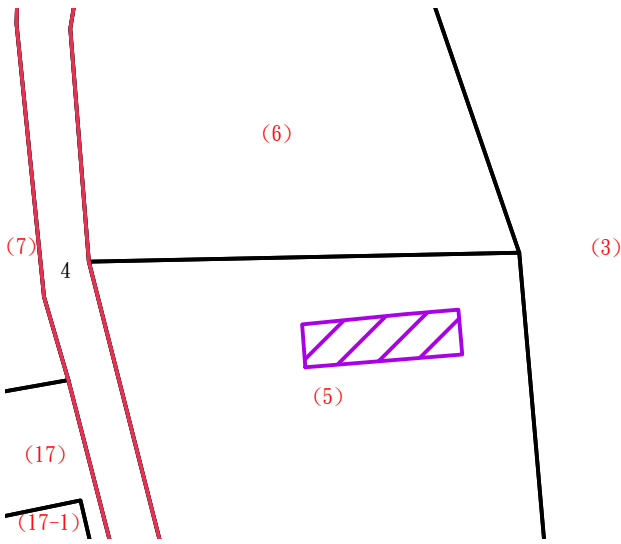
解除區域位置及航空照片比對-編號27

編號	座落	地號	面積	使用分區	管理機關	現況	解除依據(保安林解除審核標準)	備註
27	新城鄉	5	0.009170	一般農業區	農委會林務局	建物(民宅)	第2條第1項第7款	
	廣安段	6	0.003110	一般農業區	農委會林務局			



解除區域位置及航空照片比對-編號28

編號	座落	地號	面積(公頃)	使用分區	管理機關	現況	解除依據(保安林解除審核標準)	備註
28	新城鄉 廣安段	5	0.012142	一般農業區	農委會林務局	建物(民宅)	第2條第1項第7款	



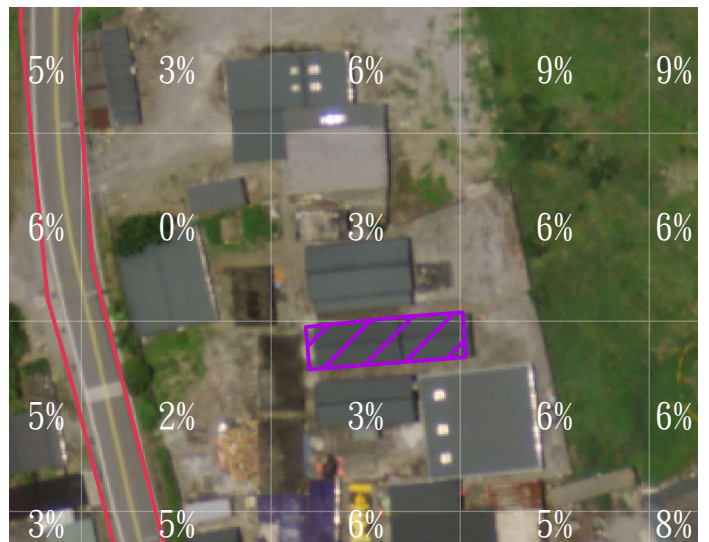
解除區域位置圖




現況照片




105年拍攝之航空照片



解除區域坡度分析圖
(數字百分比為坵塊法25M分析之平均坡度)



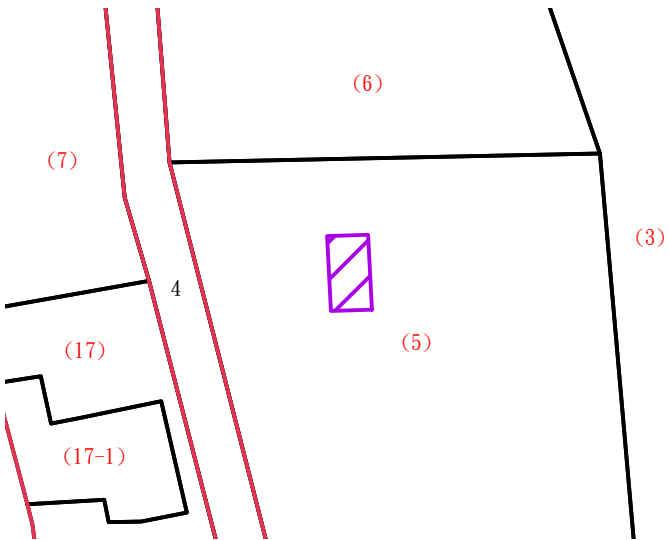
82年4月29日拍攝之航空照片



82年4月29日拍攝之航空照片

解除區域位置及航空照片比對-編號29

編號	座落	地號	面積(公頃)	使用分區	管理機關	現況	解除依據(保安林解除審核標準)	備註
29	新城鄉 廣安段	5	0.005371	一般農業區	農委會林務局	建物(倉庫)	第2條第1項第7款	



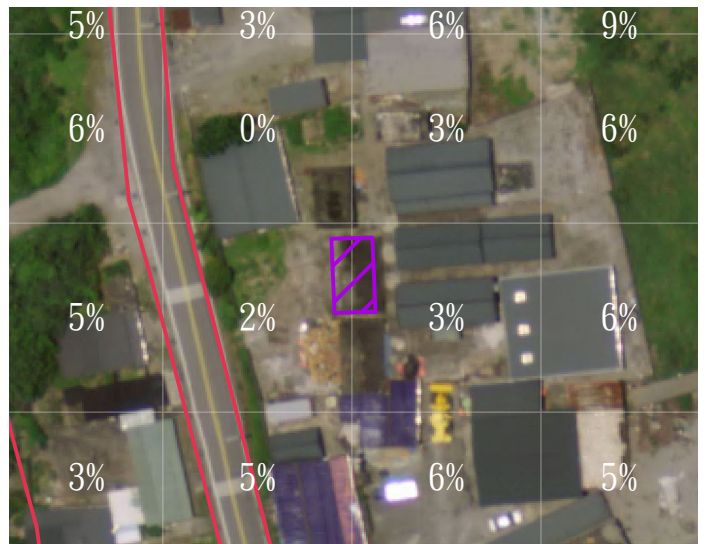
解除區域位置圖



現況照片



105年拍攝之航空照片



解除區域坡度分析圖
(數字百分比為坵塊法25M分析之平均坡度)



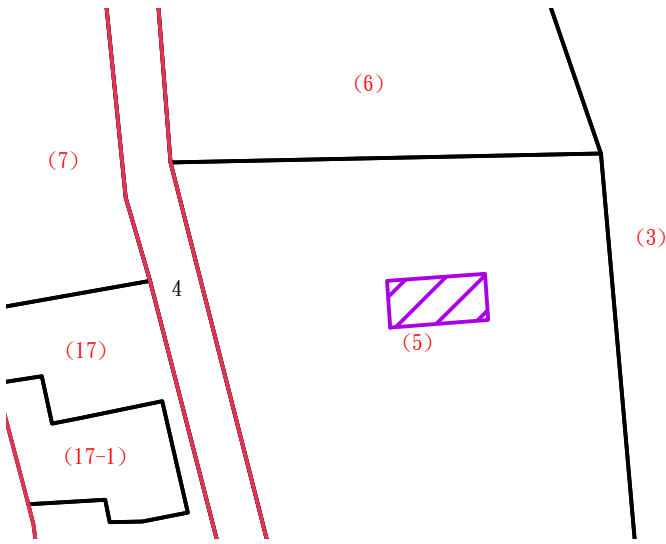
80年拍攝之航空照片



80年拍攝之航空照片

解除區域位置及航空照片比對-編號30

編號	座落	地號	面積(公頃)	使用分區	管理機關	現況	解除依據(保安林解除審核標準)	備註
30	新城鄉 廣安段	5	0.008029	一般農業區	農委會林務局	建物(民宅)	第2條第1項第7款	



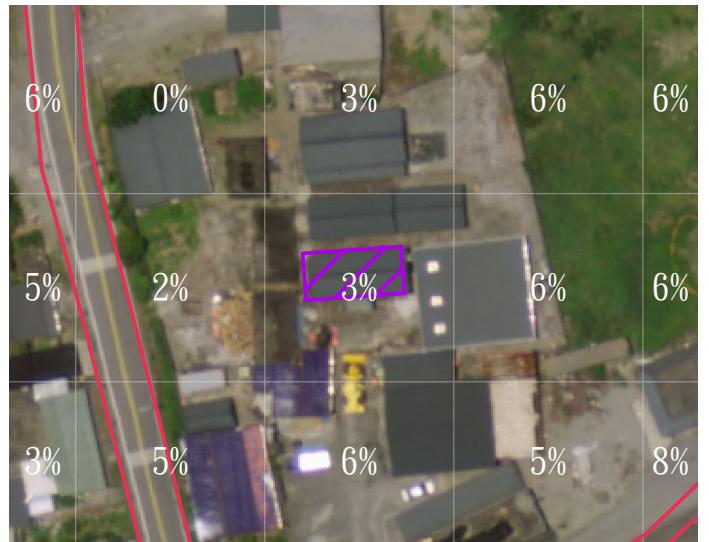
解除區域位置圖




現況照片




105年拍攝之航空照片



解除區域坡度分析圖
(數字百分比為坵塊法25M分析之平均坡度)



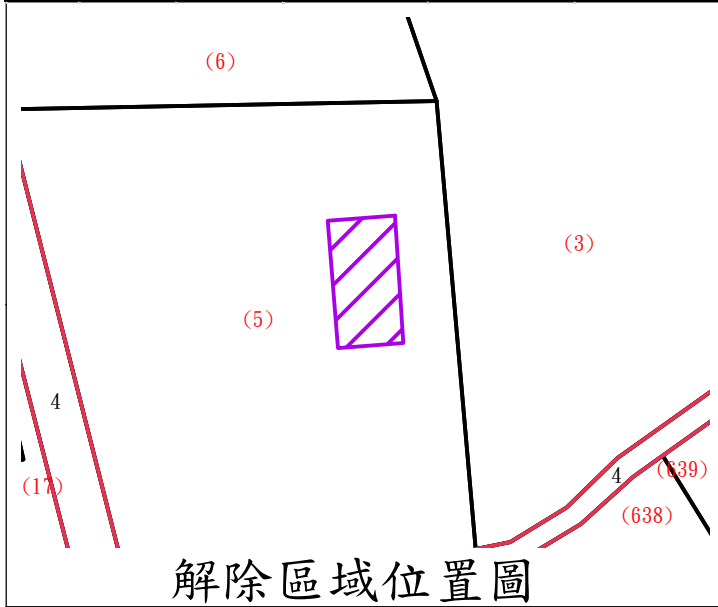
82年4月29日拍攝之航空照片



82年4月29日拍攝之航空照片

解除區域位置及航空照片比對-編號31

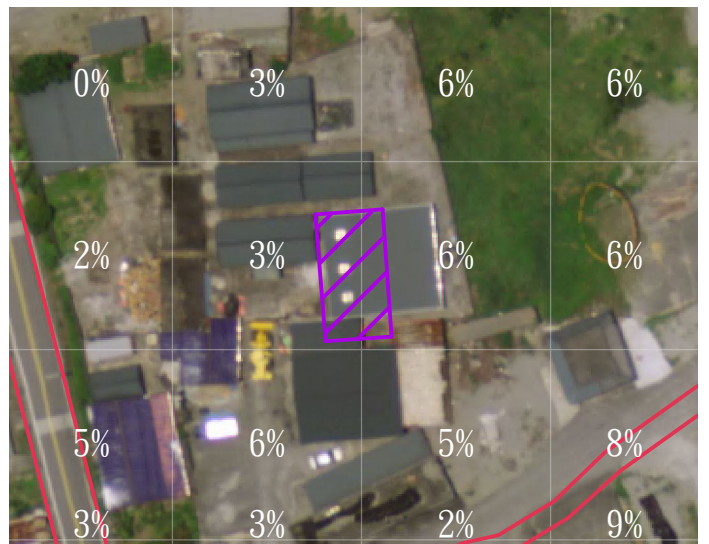
編號	座落	地號	面積(公頃)	使用分區	管理機關	現況	解除依據(保安林解除審核標準)	備註
31	新城鄉 廣安段	5	0.014846	一般農業區	農委會林務局	建物(鐵皮屋)	第2條第1項第7款	



現況照片




105年拍攝之航空照片



解除區域坡度分析圖
(數字百分比為坵塊法25M分析之平均坡度)





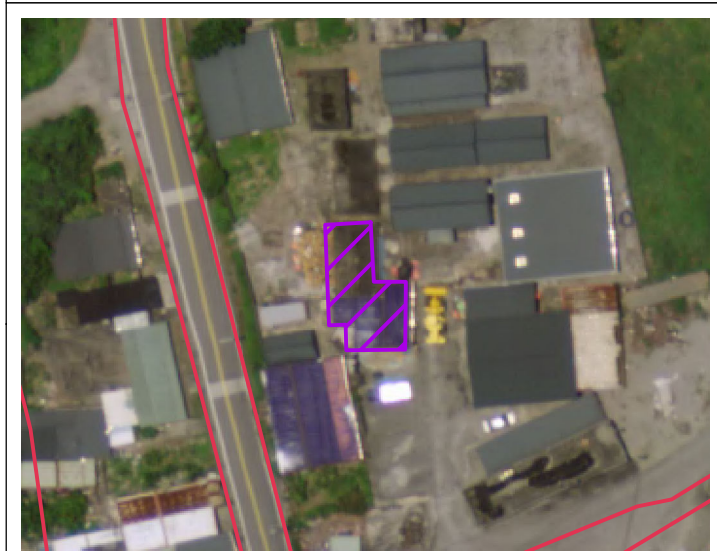
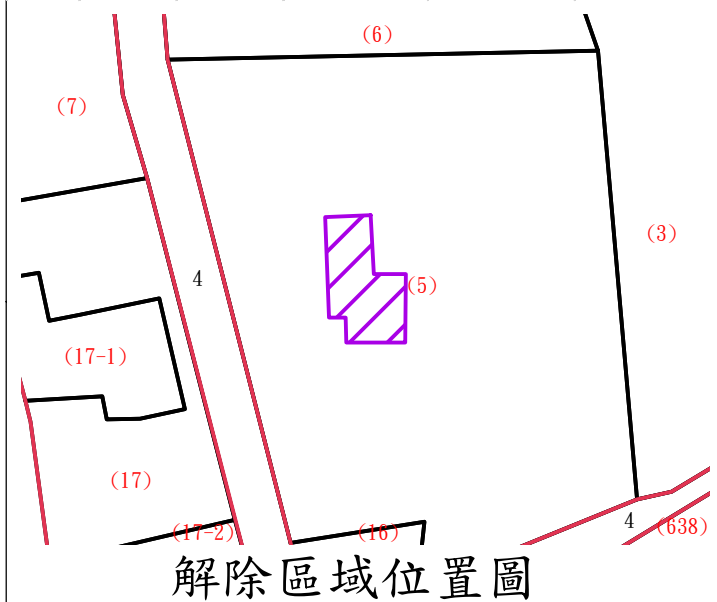
82年4月29日拍攝之航空照片



82年4月29日拍攝之航空照片

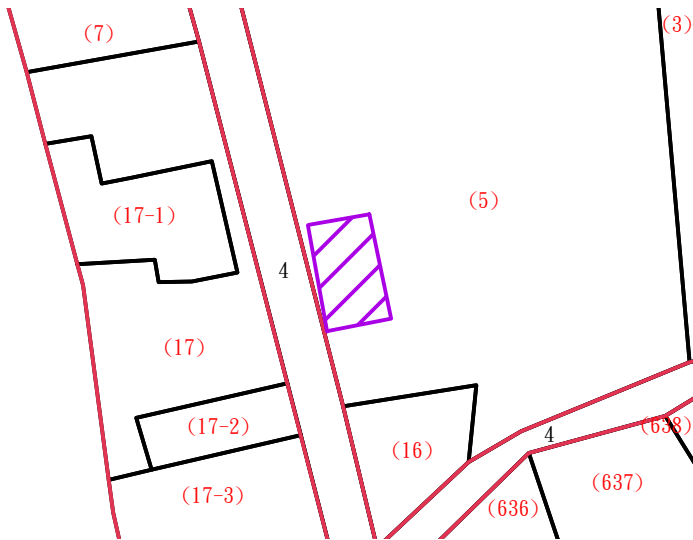
解除區域位置及航空照片比對-編號32

編號	座落	地號	面積(公頃)	使用分區	管理機關	現況	解除依據(保安林解除審核標準)	備註
32	新城鄉 廣安段	5	0.013174	一般農業區	農委會林務局	建物(鐵皮屋)	第2條第1項第7款	



解除區域位置及航空照片比對-編號33

編號	座落	地號	面積(公頃)	使用分區	管理機關	現況	解除依據(保安林解除審核標準)	備註
33	新城鄉 廣安段	5	0.011994	一般農業區	農委會林務局	建物(民宅)	第2條第1項第7款	



解除區域位置圖



現況照片(海岸路32號)



105年拍攝之航空照片



解除區域坡度分析圖
(數字百分比為坵塊法25M分析之平均坡度)





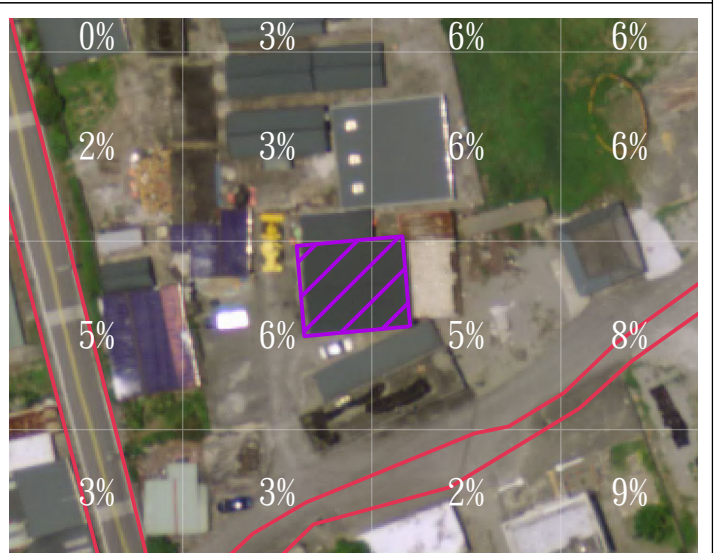
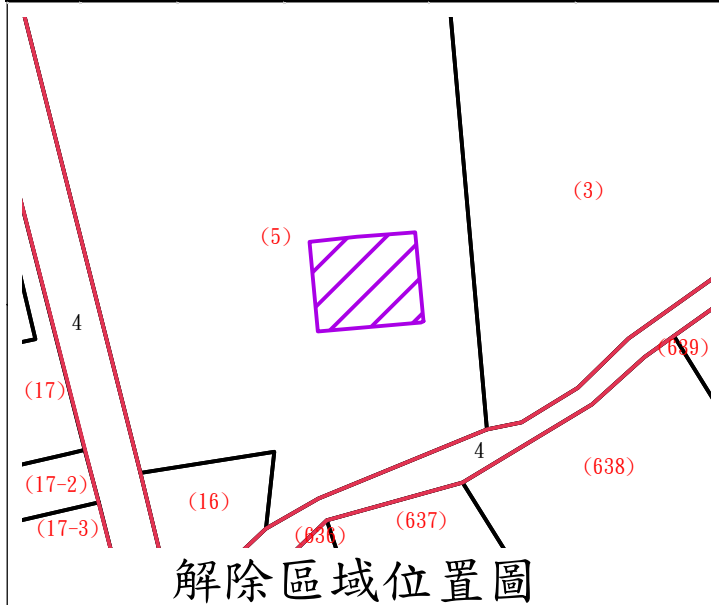
82年4月29日拍攝之航空照片



82年4月29日拍攝之航空照片


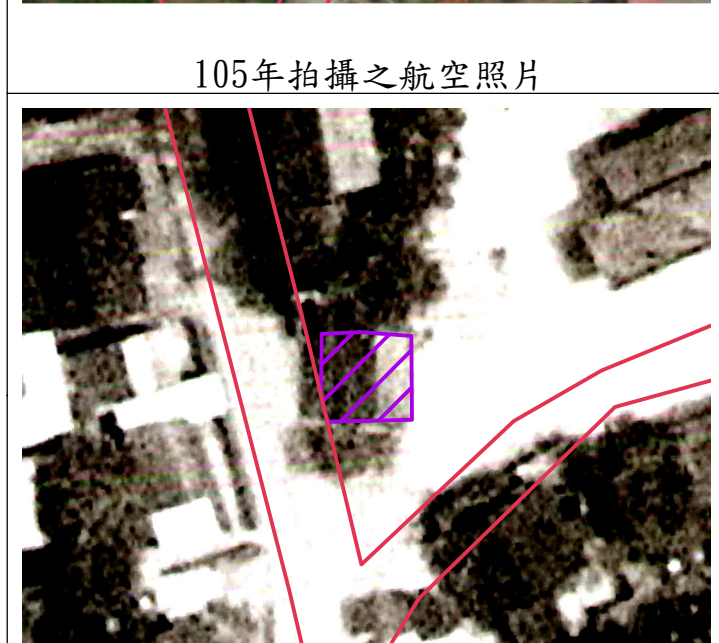
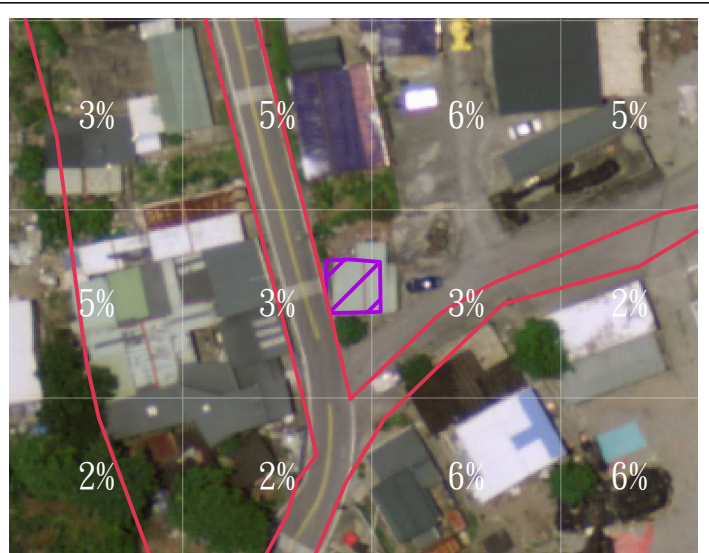
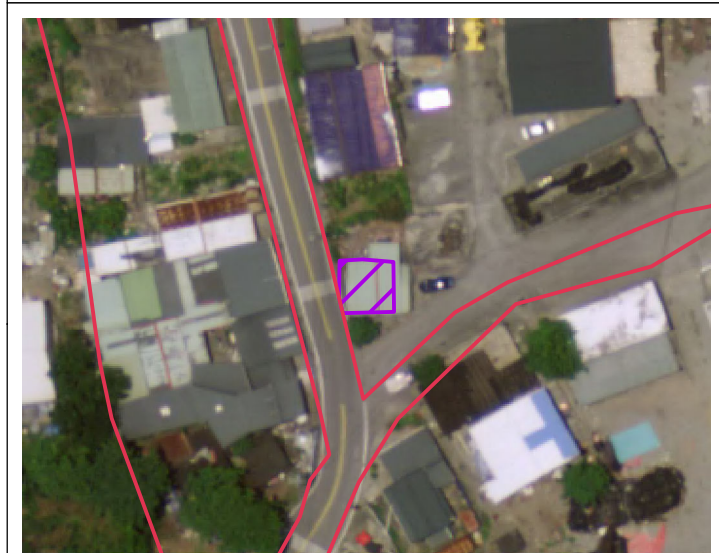
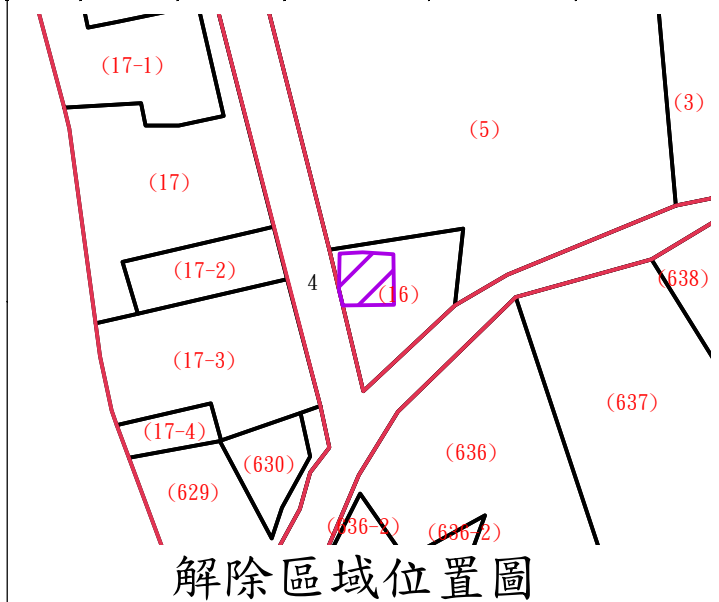
解除區域位置及航空照片比對-編號34

編號	座落	地號	面積(公頃)	使用分區	管理機關	現況	解除依據(保安林解除審核標準)	備註
34	新城鄉 廣安段	5	0.016844	一般農業區	農委會林務局	建物(鐵皮屋)	第2條第1項第7款	



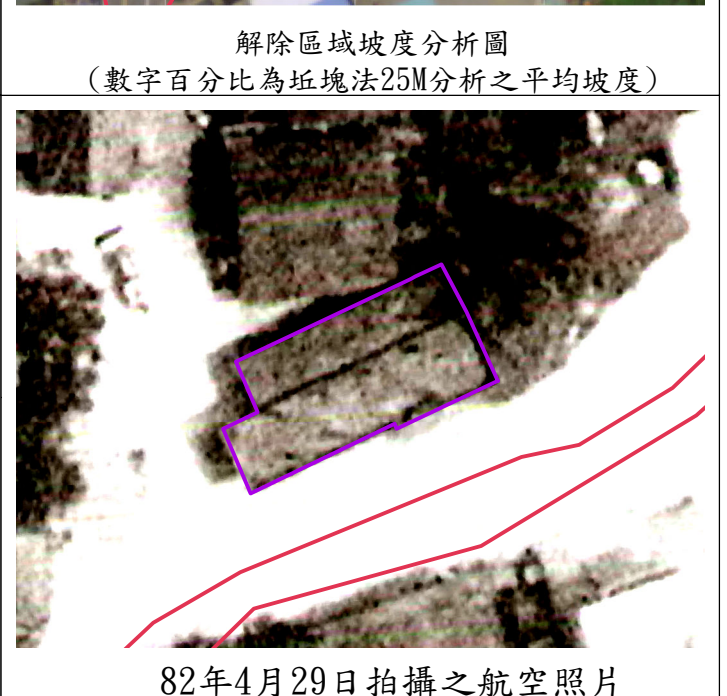
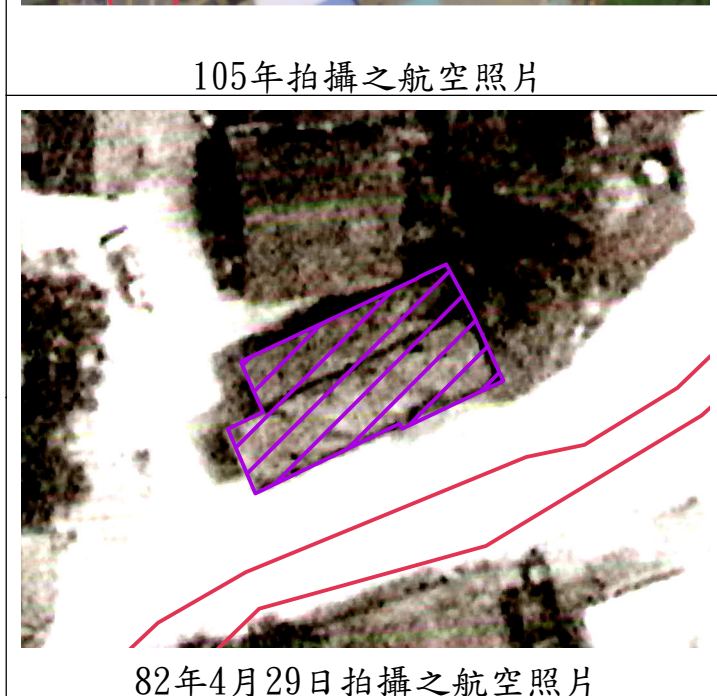
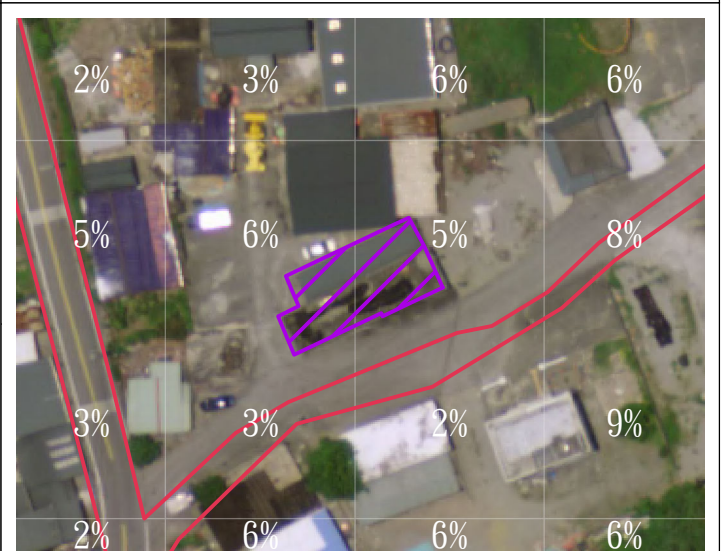
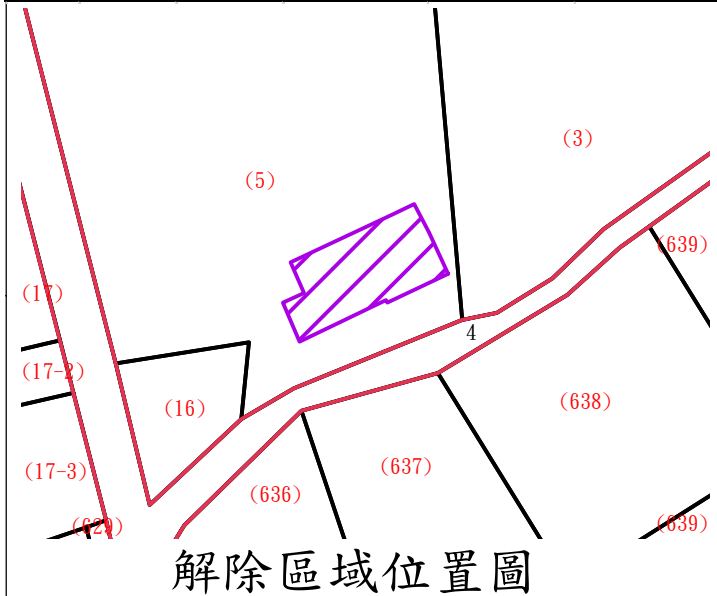
解除區域位置及航空照片比對-編號35

編號	座落	地號	面積(公頃)	使用分區	管理機關	現況	解除依據(保安林解除審核標準)	備註
35	新城鄉 廣安段	16	0.004911	一般農業區	農委會林務局	建物(民宅)	第2條第1項第7款	





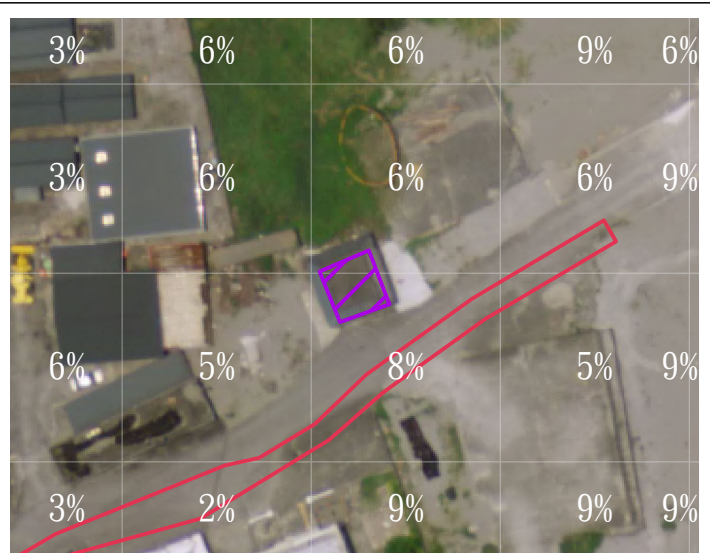
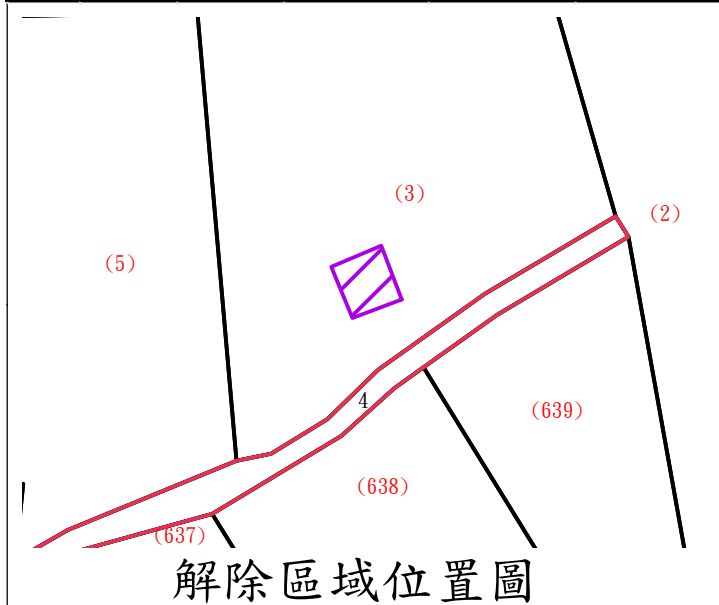
解除區域位置及航空照片比對-編號36

編號	座落	地號	面積(公頃)	使用分區	管理機關	現況	解除依據(保安林解除審核標準)	備註
36	新城鄉 廣安段	5	0.020226	一般農業區	農委會林務局	建物(水泥屋)	第2條第1項第7款	



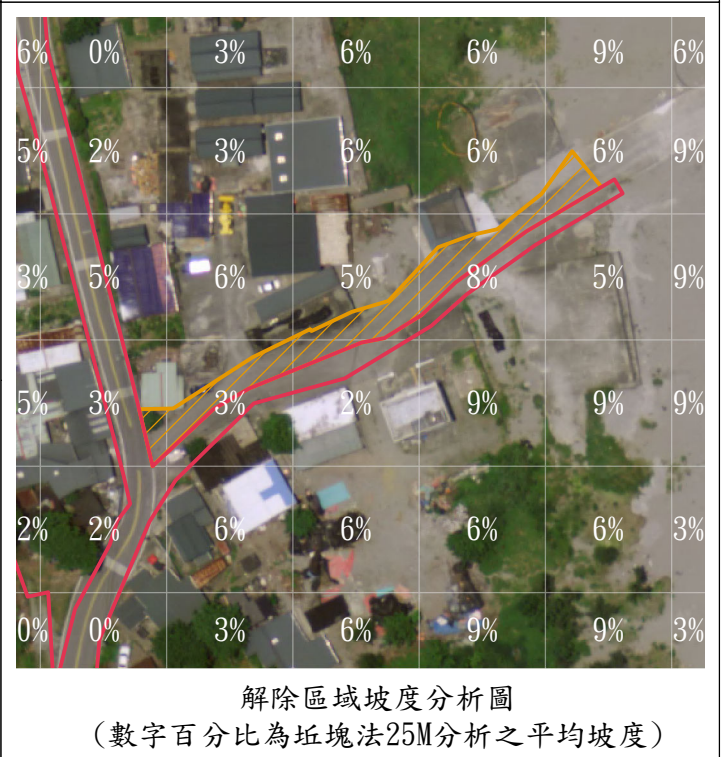
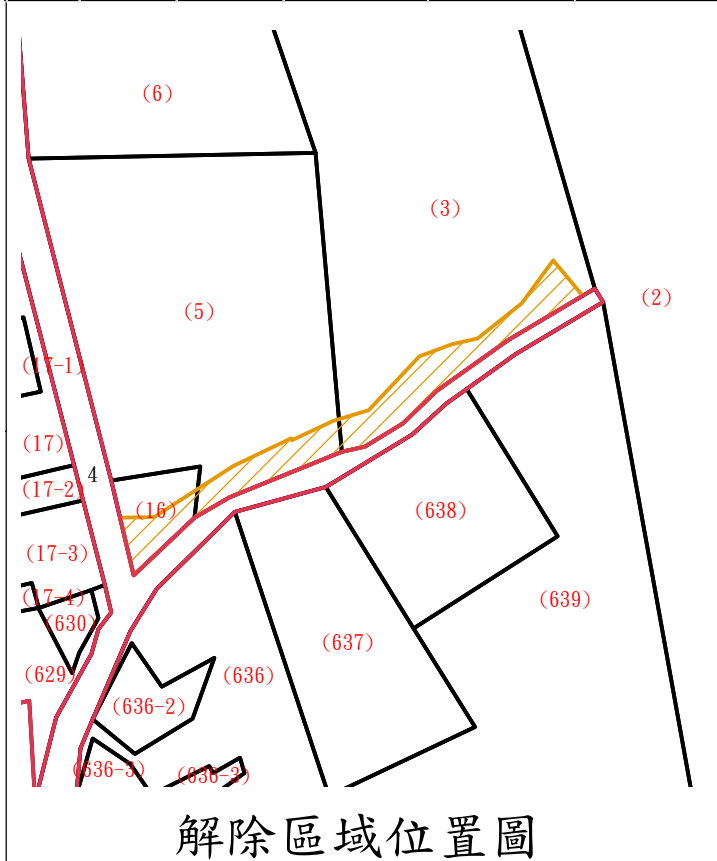
解除區域位置及航空照片比對-編號37

編號	座落	地號	面積(公頃)	使用分區	管理機關	現況	解除依據(保安林解除審核標準)	備註
37	新城鄉 廣安段	3	0.005244	一般農業區	農委會林務局	建物(水泥屋)	第2條第1項第7款	



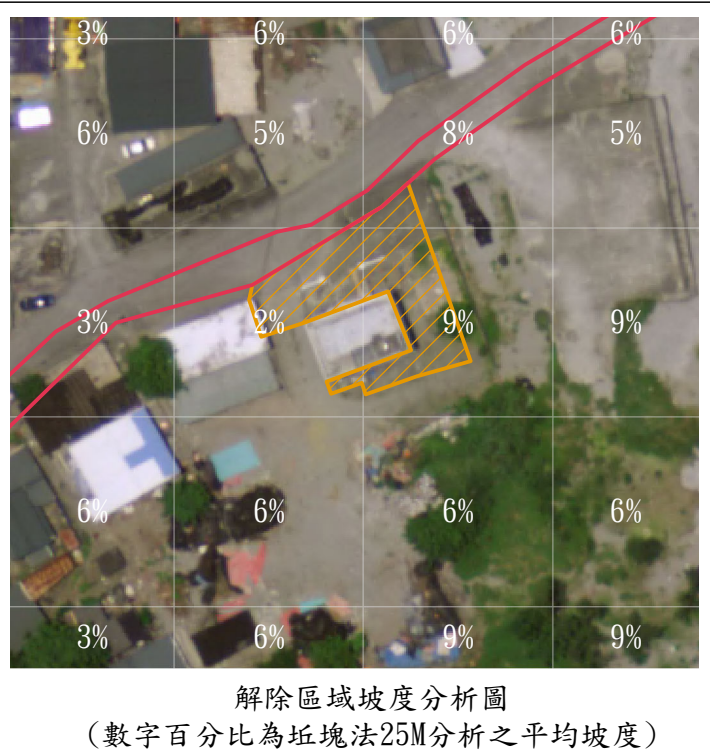
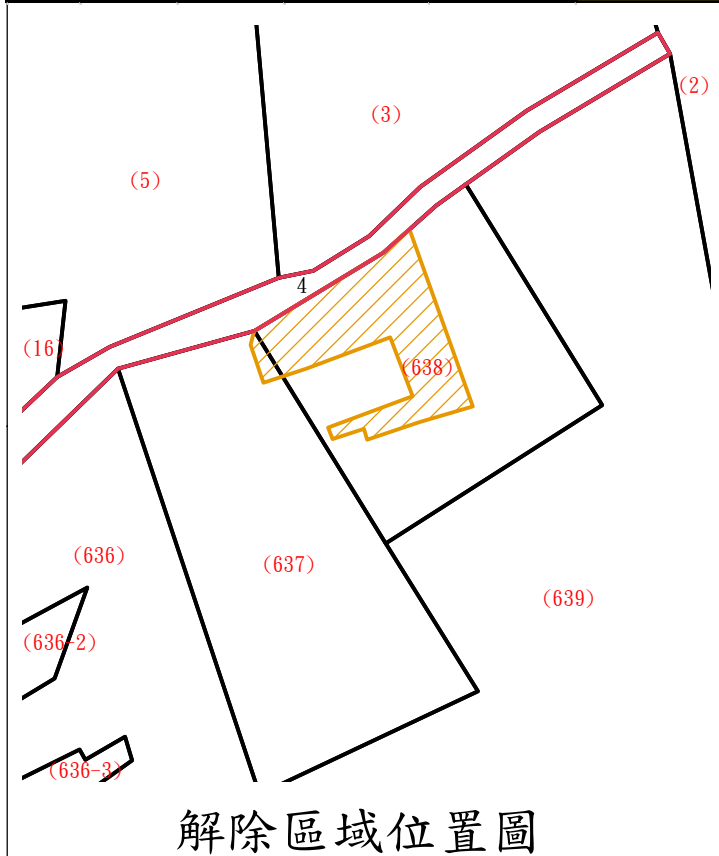
解除區域位置及航空照片比對-編號38

編號	座落	地號	面積(公頃)	使用分區	管理機關	現況	解除依據(保安林解除審核標準)	備註
38	新城鄉 廣安段	3	0.033672	一般農業區	農委會林務局	道路	第2條第1項第1款	
		5	0.017816	一般農業區	農委會林務局			
		16	0.010789	一般農業區	農委會林務局			



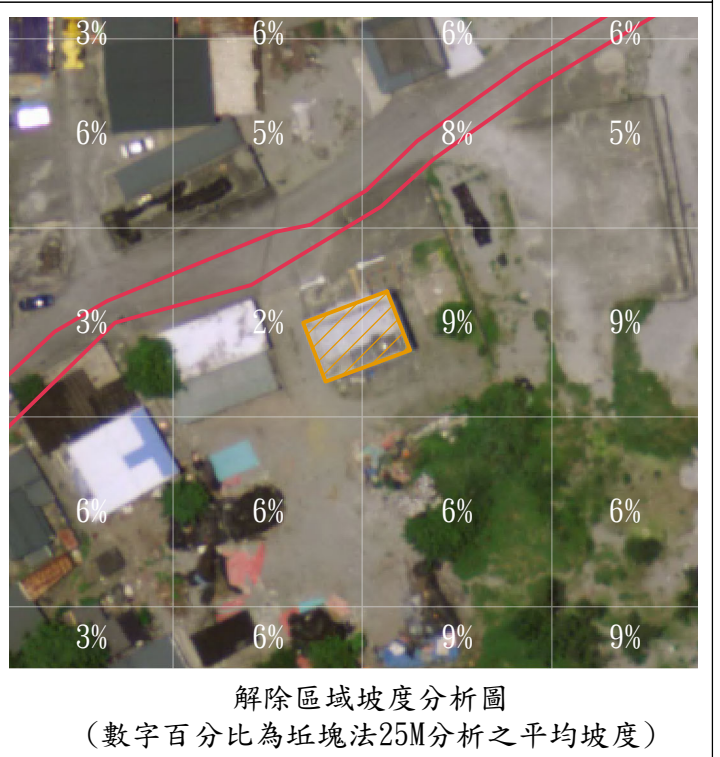
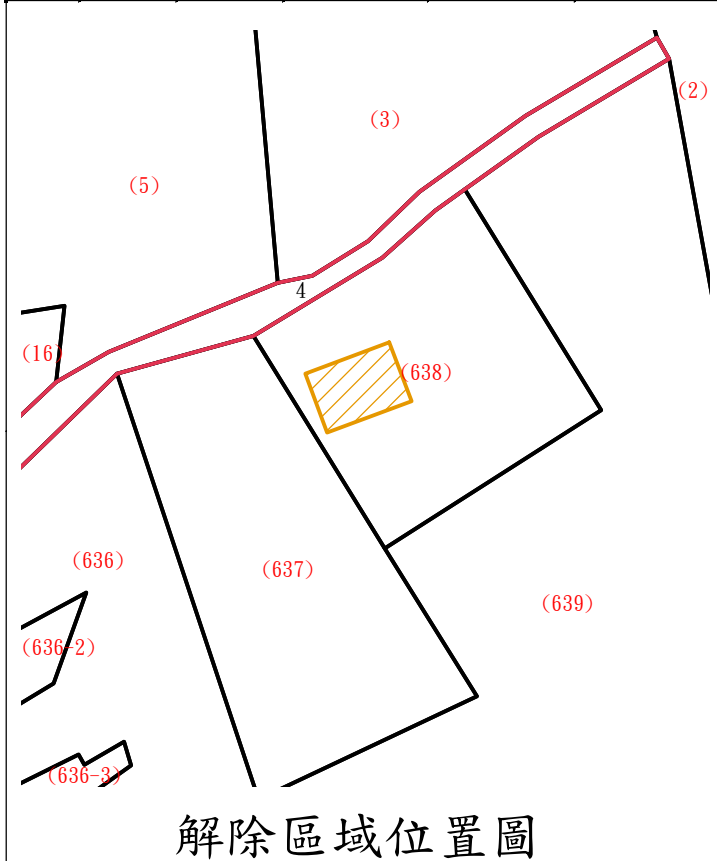
解除區域位置及航空照片比對-編號39

編號	座落	地號	面積	使用分區	管理機關	現況	解除依據(保安林解除審核標準)	備註
39	新城鄉 廣安段	637	0.001193	一般農業區	農委會林務局	水溝、空地	第2條第1項第1款	海巡使用地
		638	0.033837	一般農業區	農委會林務局			



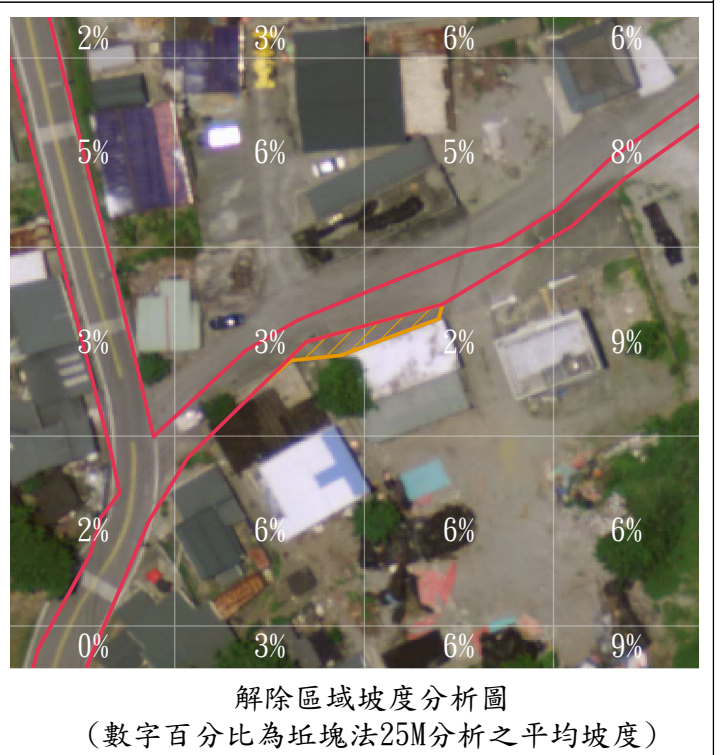
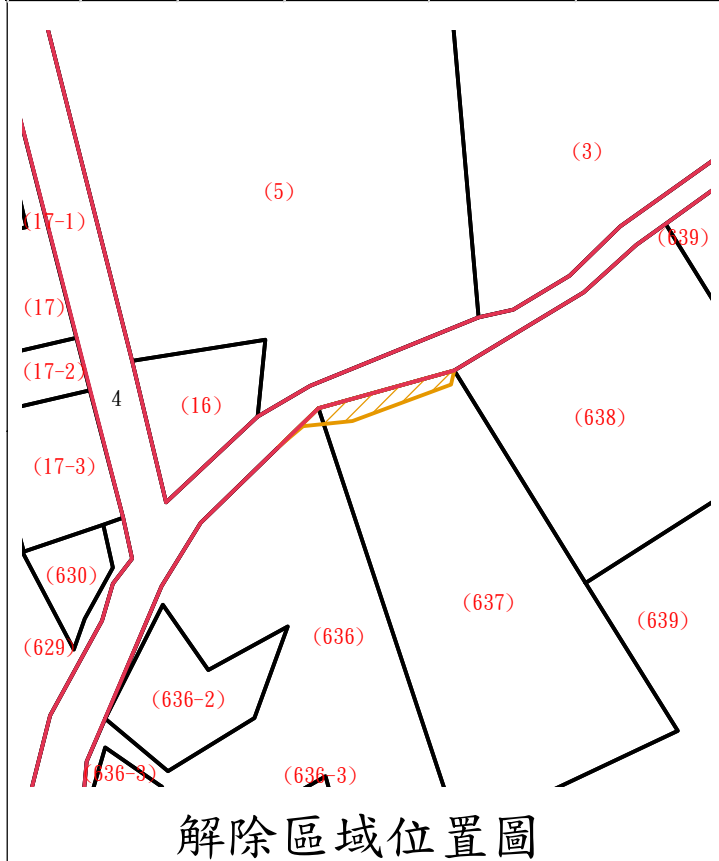
解除區域位置及航空照片比對-編號40

編號	座落	地號	面積(公頃)	使用分區	管理機關	現況	解除依據(保安林解除審核標準)	備註
40	新城鄉 廣安段	638	0.009905	一般農業區	農委會林務局	海巡(康樂安 檢所)	第2條第1項第1款	



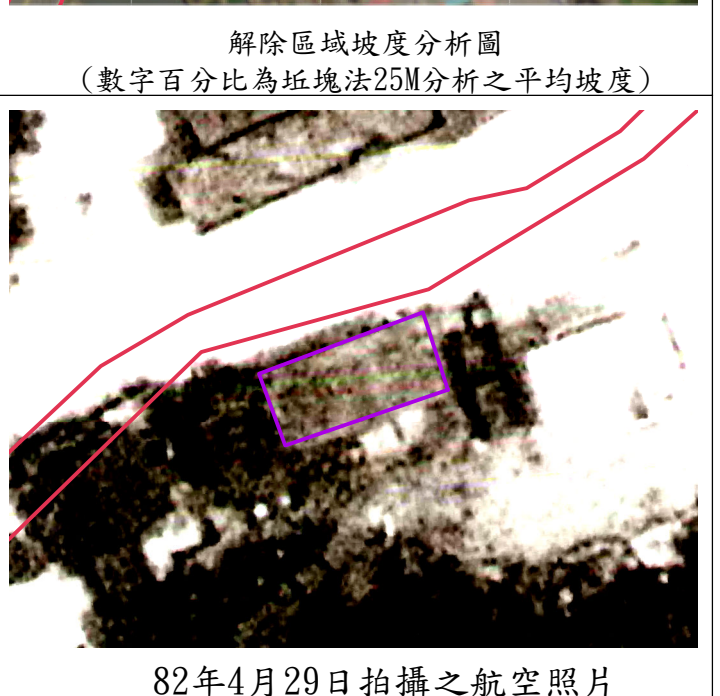
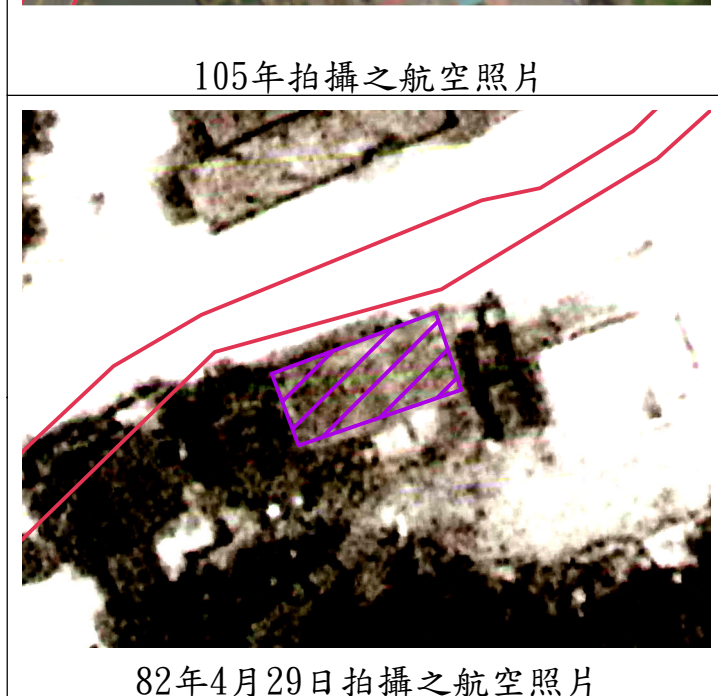
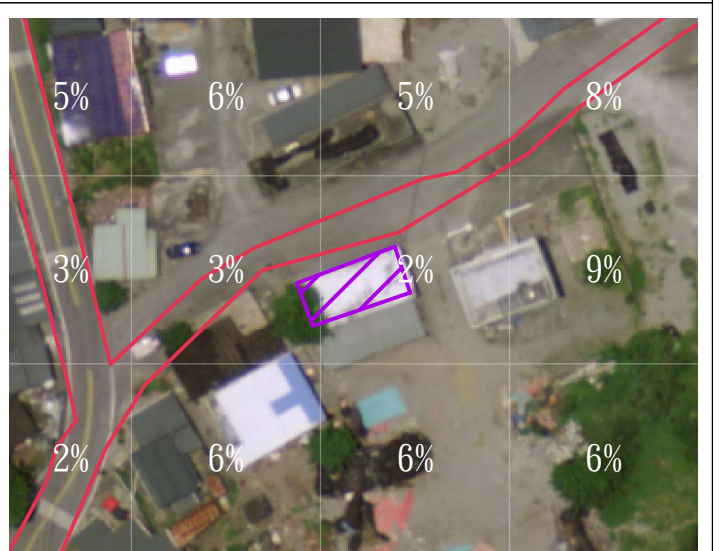
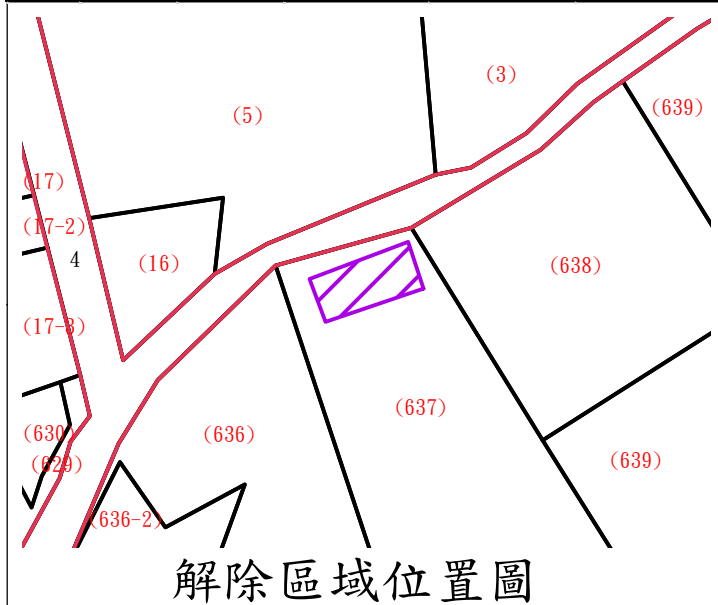
解除區域位置及航空照片比對-編號41

編號	座落	地號	面積	使用分區	管理機關	現況	解除依據(保安林解除審核標準)	備註
41	新城鄉 廣安段	636	0.000411	一般農業區	農委會林務局	道路	第2條第1項第1款	
		637	0.004214	一般農業區	農委會林務局			



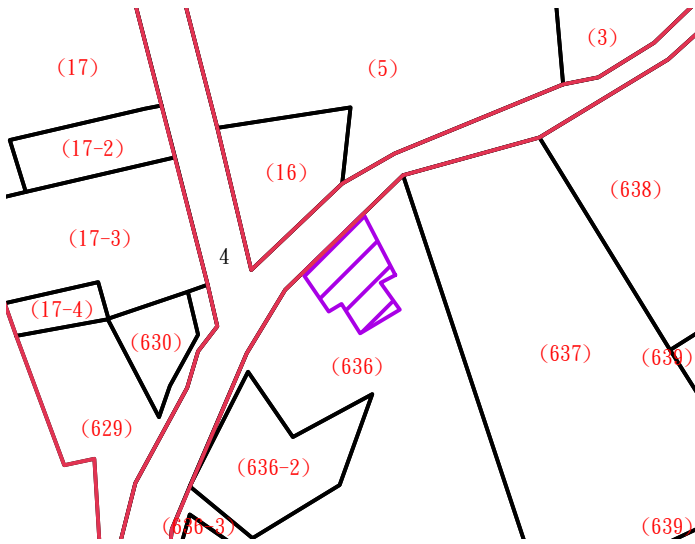
解除區域位置及航空照片比對-編號42

編號	座落	地號	面積(公頃)	使用分區	管理機關	現況	解除依據(保安林解除審核標準)	備註
42	新城鄉 廣安段	637	0.008600	一般農業區	農委會林務局	建物(鐵皮屋)	第2條第1項第7款	



解除區域位置及航空照片比對-編號43

編號	座落	地號	面積(公頃)	使用分區	管理機關	現況	解除依據(保安林解除審核標準)	備註
43	新城鄉 廣安段	636	0.010636	一般農業區	農委會林務局	建物(民宅)	第2條第1項第7款	



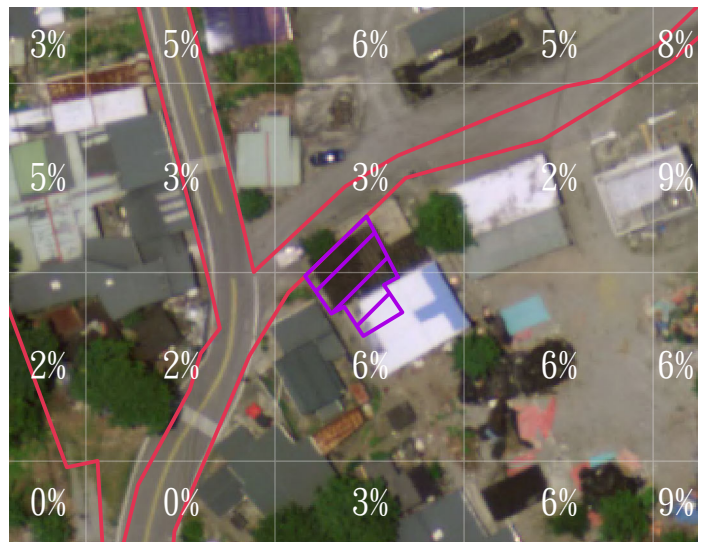
解除區域位置圖



現況照片(海岸路22號)



105年拍攝之航空照片



解除區域坡度分析圖
(數字百分比為坵塊法25M分析之平均坡度)



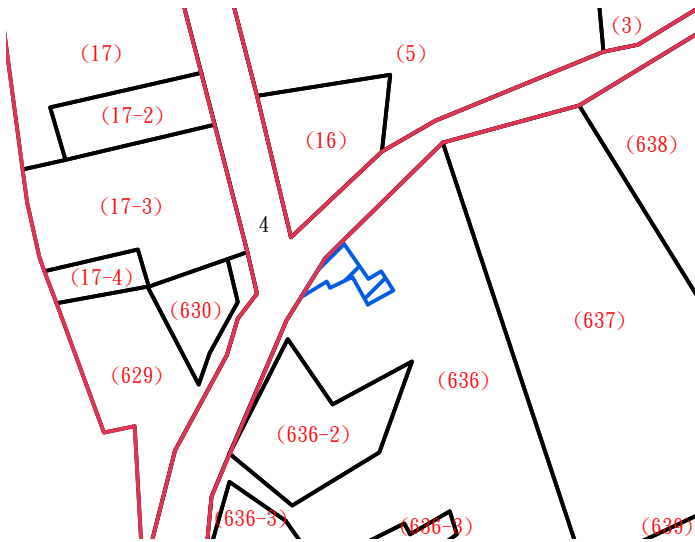
80年拍攝之航空照片



80年拍攝之航空照片

解除區域位置及航空照片比對-編號44

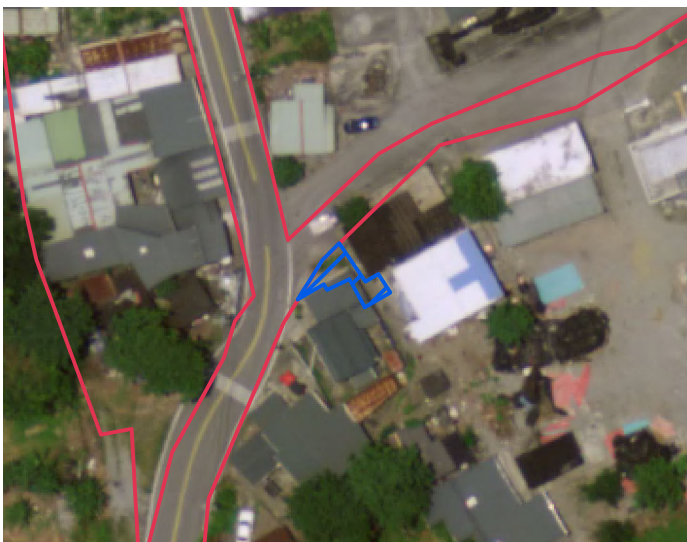
編號	座落	地號	面積(公頃)	使用分區	管理機關	現況	解除依據(保安林解除審核標準)	備註
44	新城鄉 廣安段	636	0.003650	一般農業區	農委會林務局	進出通道	第2條第1項第4款	畸零地



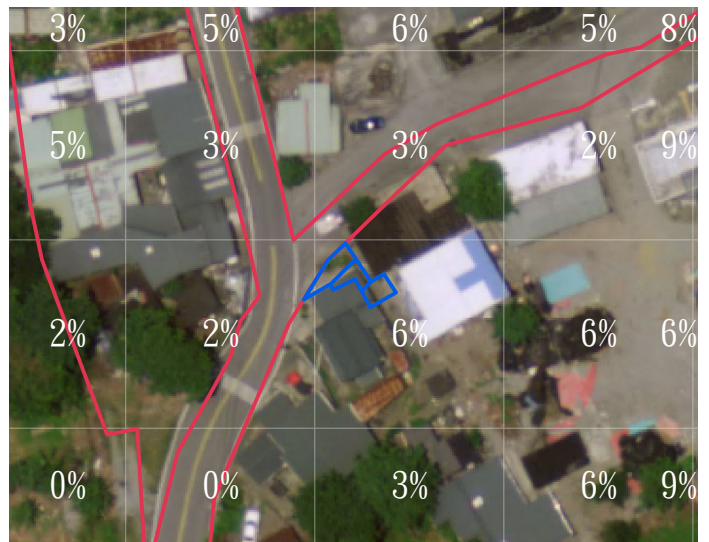
解除區域位置圖



現況照片



105年拍攝之航空照片



解除區域坡度分析圖
(數字百分比為坵塊法25M分析之平均坡度)



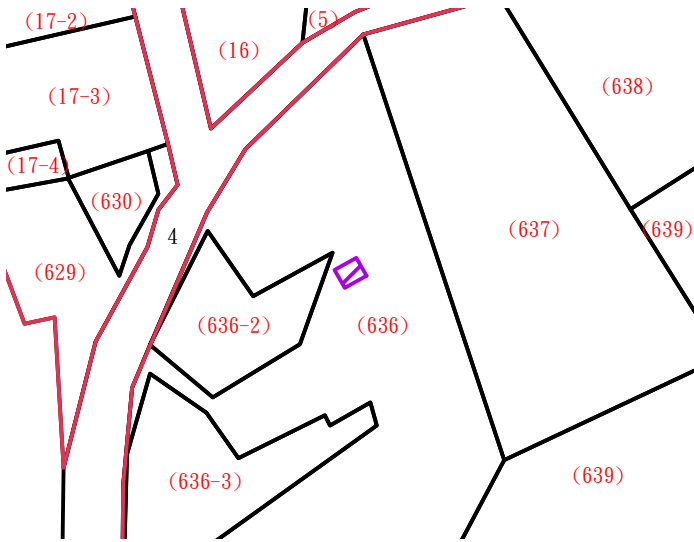
80年拍攝之航空照片



80年拍攝之航空照片

解除區域位置及航空照片比對-編號45

編號	座落	地號	面積(公頃)	使用分區	管理機關	現況	解除依據(保安林解除審核標準)	備註
45	新城鄉 廣安段	636	0.000879	一般農業區	農委會林務局	建物(倉庫)	第2條第1項第7款	



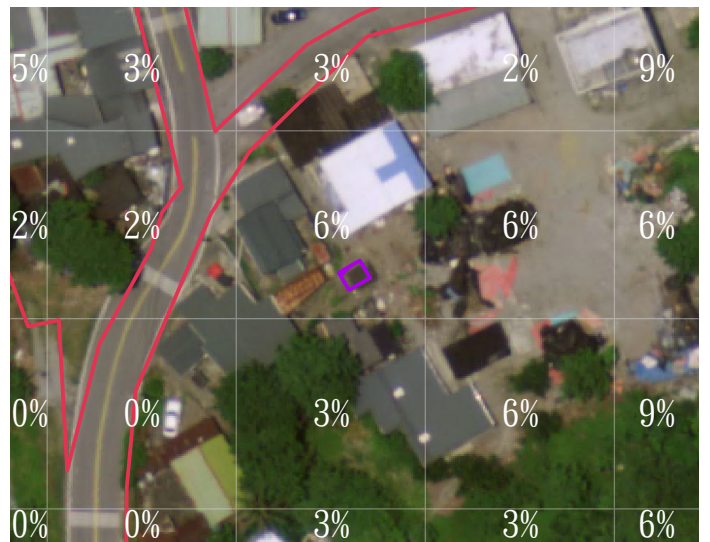
解除區域位置圖




現況照片




105年拍攝之航空照片



解除區域坡度分析圖
(數字百分比為坵塊法25M分析之平均坡度)



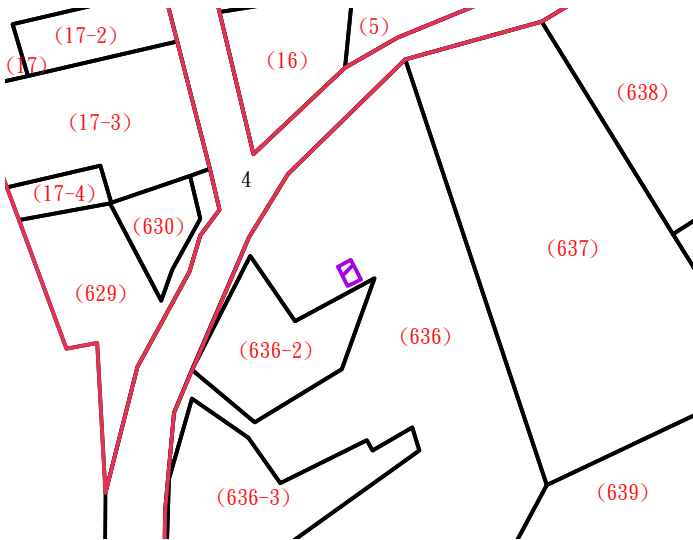
80年拍攝之航空照片



80年拍攝之航空照片

解除區域位置及航空照片比對-編號46

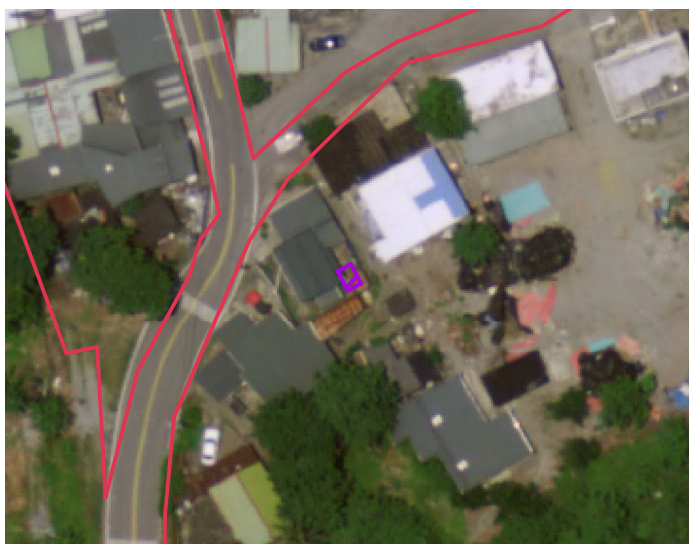
編號	座落	地號	面積(公頃)	使用分區	管理機關	現況	解除依據(保安林解除審核標準)	備註
46	新城鄉 廣安段	636	0.000580	一般農業區	農委會林務局	建物(倉庫)	第2條第1項第7款	



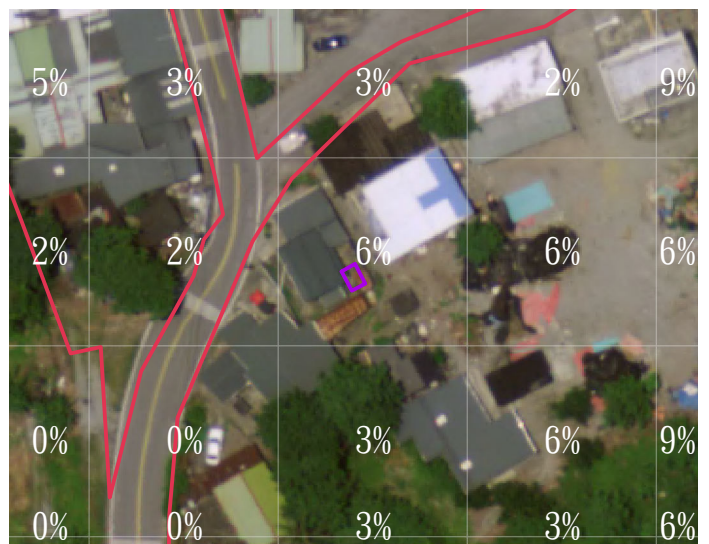
解除區域位置圖



現況照片




105年拍攝之航空照片



解除區域坡度分析圖
(數字百分比為坵塊法25M分析之平均坡度)



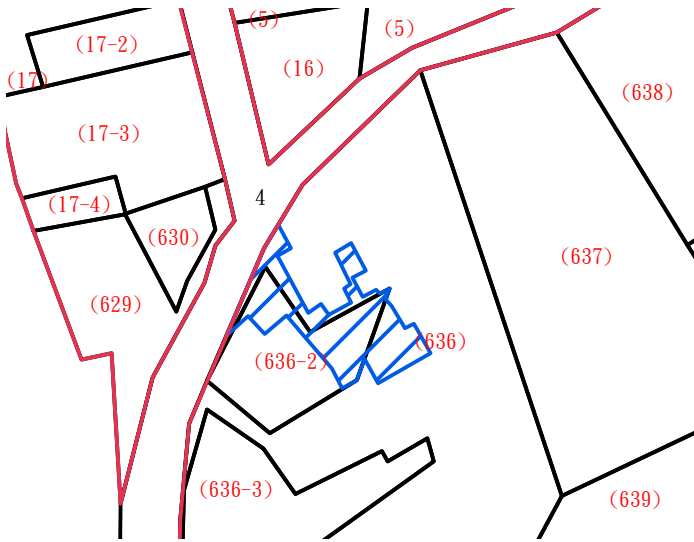
82年4月29日拍攝之航空照片



82年4月29日拍攝之航空照片

解除區域位置及航空照片比對-編號47

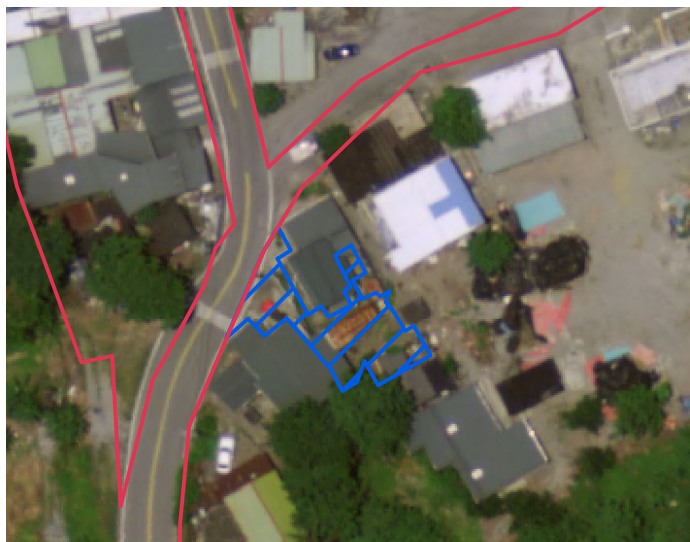
編號	座落	地號	面積	使用分區	管理機關	現況	解除依據(保安林解除審核標準)	備註
47	新城鄉	636	0.011015	一般農業區	農委會林務局	進出通道	第2條第1項第4款	畸零地
	廣安段	636-2	0.009871	一般農業區	原住民族委員會			



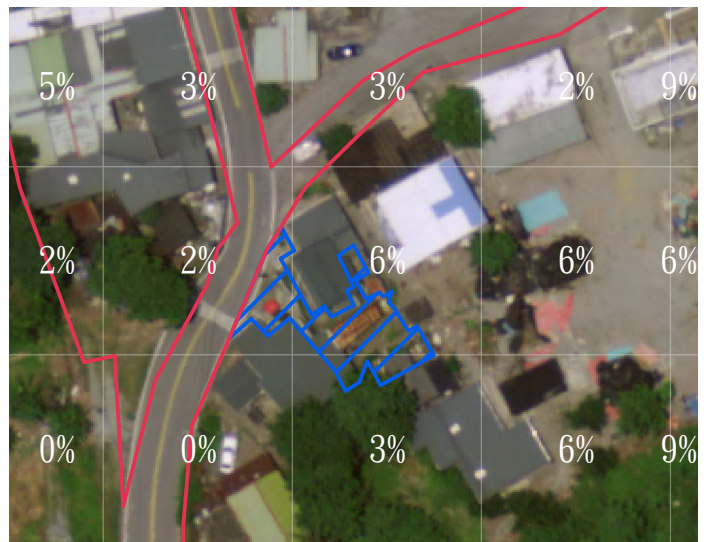
解除區域位置圖



現況照片



105年拍攝之航空照片



解除區域坡度分析圖
(數字百分比為坵塊法25M分析之平均坡度)



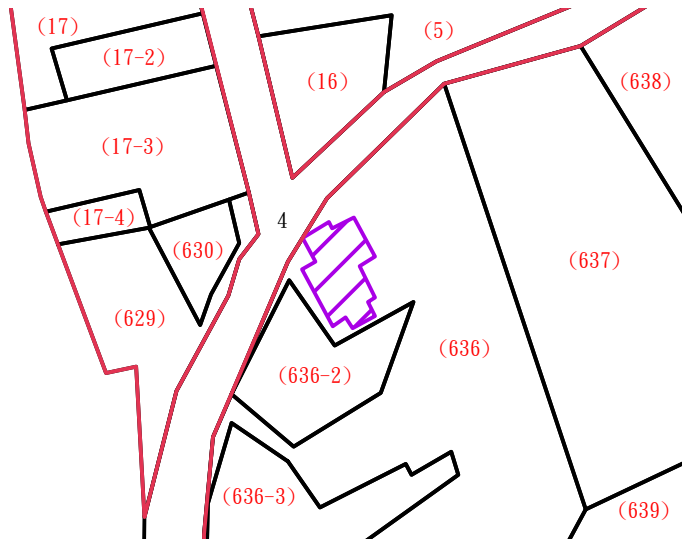
82年4月29日拍攝之航空照片



82年4月29日拍攝之航空照片

解除區域位置及航空照片比對-編號48

編號	座落	地號	面積(公頃)	使用分區	管理機關	現況	解除依據(保安林解除審核標準)	備註
48	新城鄉 廣安段	636	0.009485	一般農業區	農委會林務局	建物(民宅)	第2條第1項第7款	



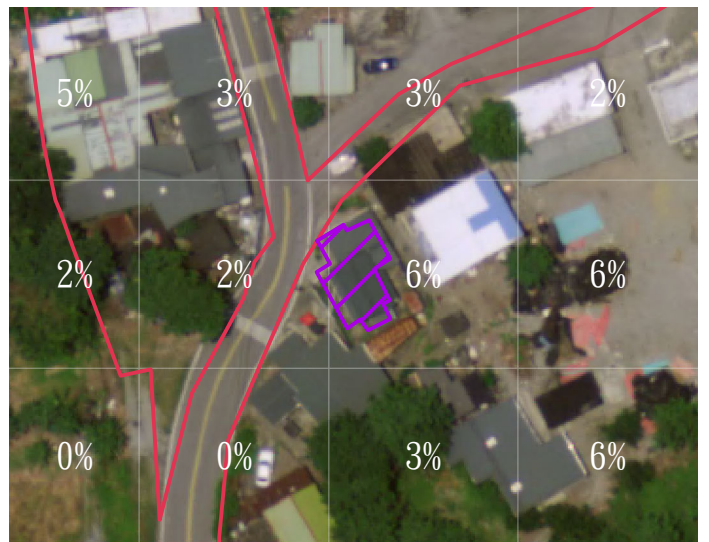
解除區域位置圖



現況照片(海岸路20號)




105年拍攝之航空照片



解除區域坡度分析圖
(數字百分比為坵塊法25M分析之平均坡度)



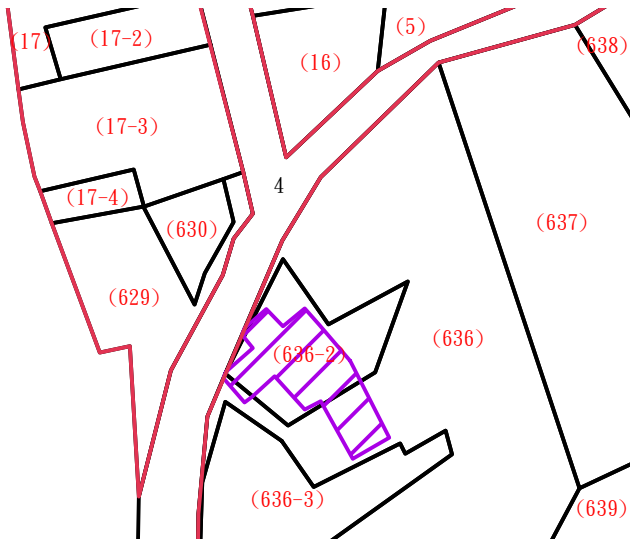
82年4月29日拍攝之航空照片



82年4月29日拍攝之航空照片

解除區域位置及航空照片比對-編號49

編號	座落	地號	面積	使用分區	管理機關	現況	解除依據(保安林解除審核標準)	備註
49	新城鄉	636	0.005296	一般農業區	農委會林務局	建物(民宅)	第2條第1項第7款	
	廣安段	636-2	0.01348	一般農業區	原住民族委員會			



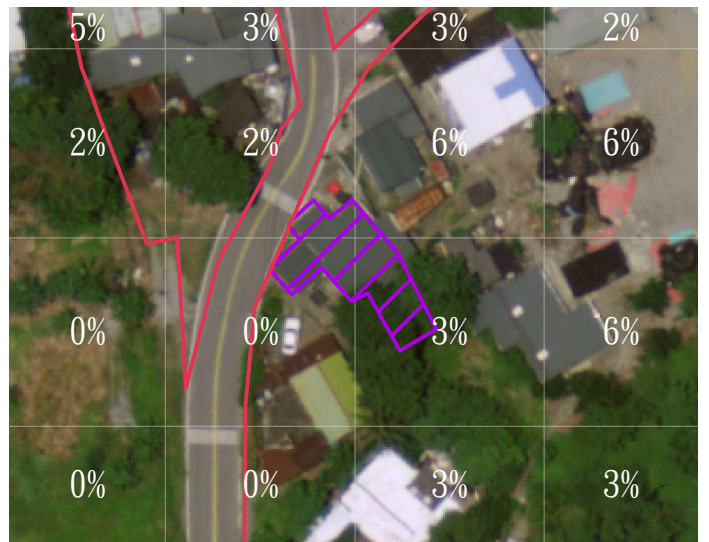
解除區域位置圖




現況照片




105年拍攝之航空照片



解除區域坡度分析圖
(數字百分比為坵塊法25M分析之平均坡度)



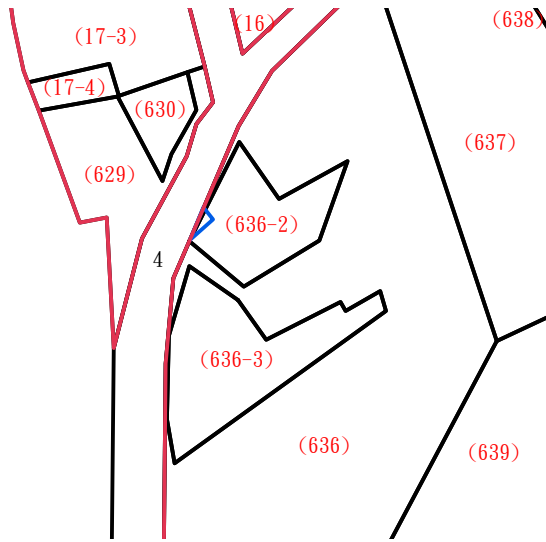
82年4月29日拍攝之航空照片



82年4月29日拍攝之航空照片

解除區域位置及航空照片比對-編號50

編號	座落	地號	面積	使用分區	管理機關	現況	解除依據(保安林解除審核標準)	備註
50	新城鄉	636	0.000098	一般農業區	農委會林務局	水泥空地	第2條第1項第4款	畸零地
	廣安段	636-2	0.000455	一般農業區	原住民族委員會			



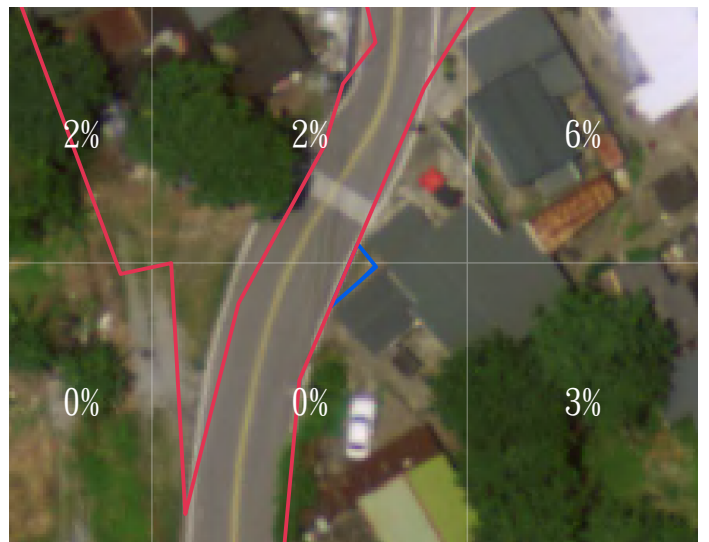
解除區域位置圖




現況照片




105年拍攝之航空照片



解除區域坡度分析圖
(數字百分比為坵塊法25M分析之平均坡度)



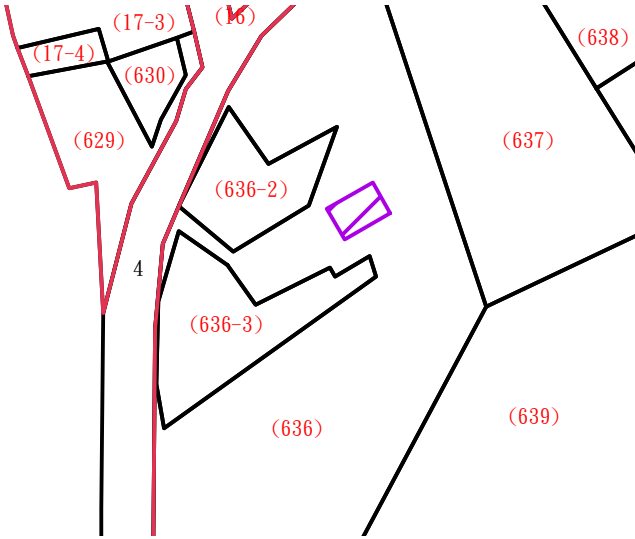
82年4月29日拍攝之航空照片



82年4月29日拍攝之航空照片

解除區域位置及航空照片比對-編號51

編號	座落	地號	面積	使用分區	管理機關	現況	解除依據(保安林解除審核標準)	備註
51	新城鄉 廣安段	636	0.004346	一般農業區	農委會林務局	建物(民宅)	第2條第1項第7款	



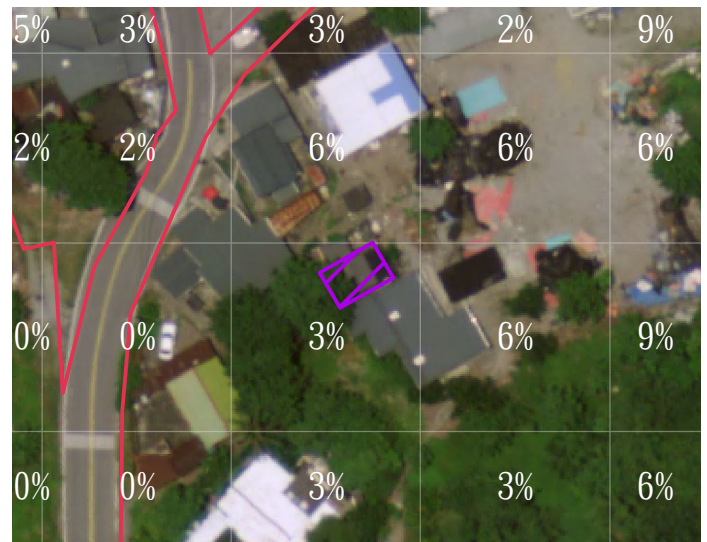
解除區域位置圖




現況照片




105年拍攝之航空照片



解除區域坡度分析圖
(數字百分比為坵塊法25M分析之平均坡度)





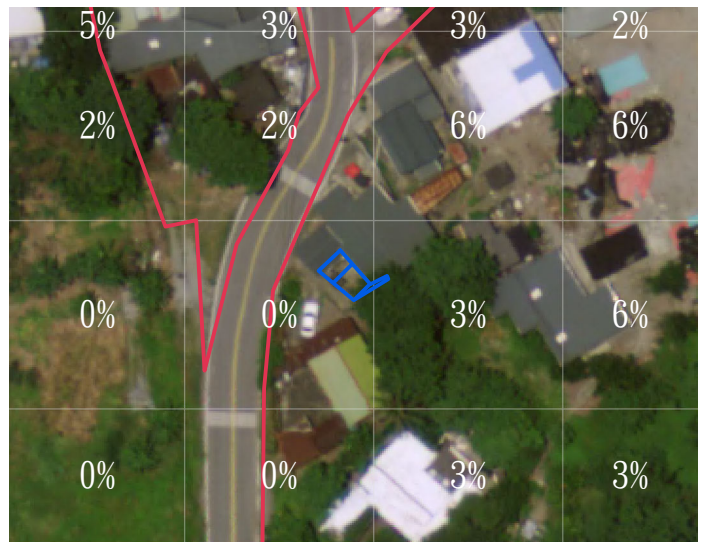
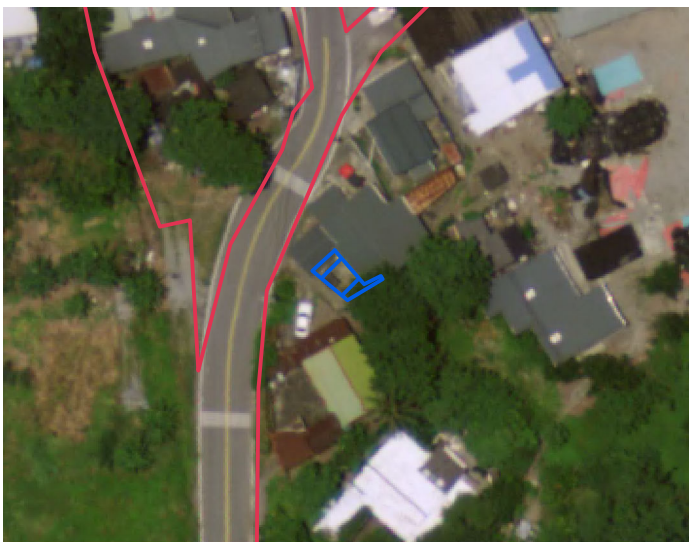
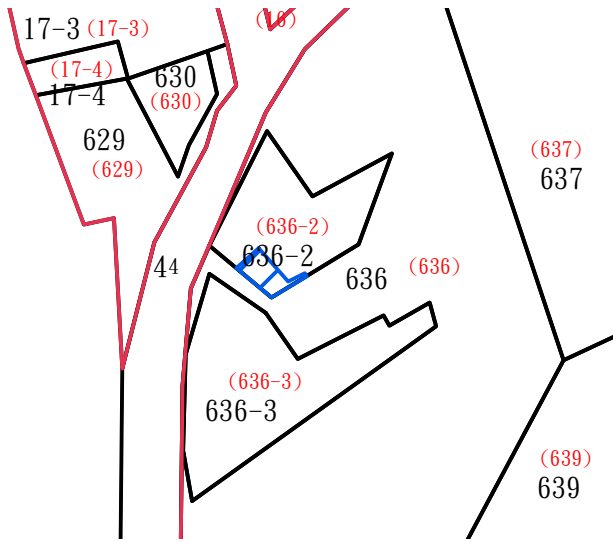
80年拍攝之航空照片



80年拍攝之航空照片

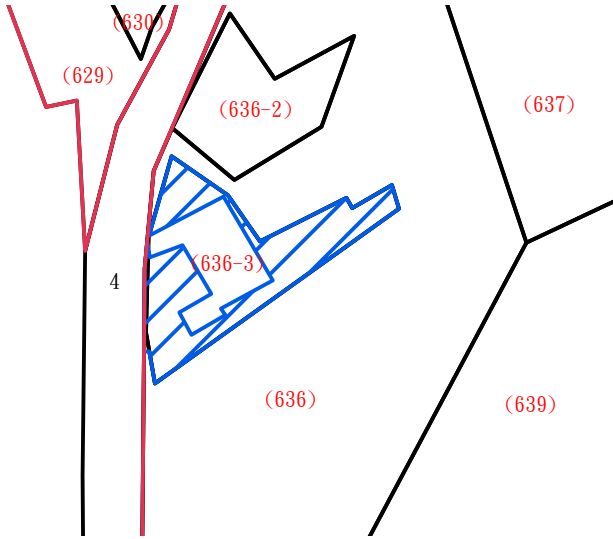
解除區域位置及航空照片比對-編號52

編號	座落	地號	面積	使用分區	管理機關	現況	解除依據(保安林解除審核標準)	備註
52	新城鄉 廣安段	636-2	0.002321	一般農業區	農委會林務局	空地	第2條第1項第4款	畸零地



解除區域位置及航空照片比對-編號53

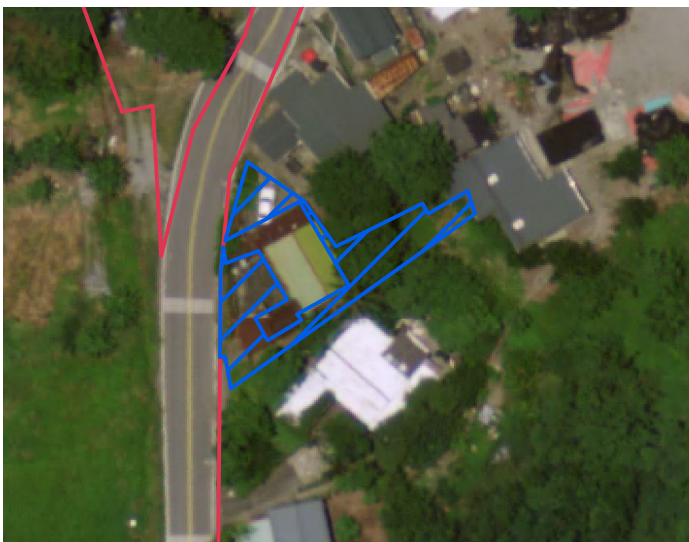
編號	座落	地號	面積	使用分區	管理機關	現況	解除依據(保安林解除審核標準)	備註
53	新城鄉	636	0.000453	一般農業區	農委會林務局	進出通道、 空地	第2條第1項第4款	畸零地
	廣安段	636-3	0.028731	一般農業區	原住民族委員會			



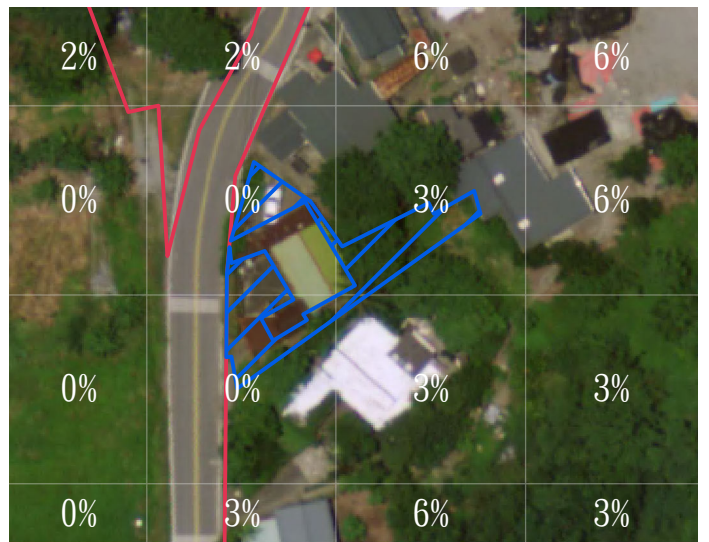
解除區域位置圖



現況照片



105年拍攝之航空照片



解除區域坡度分析圖
(數字百分比為坵塊法25M分析之平均坡度)



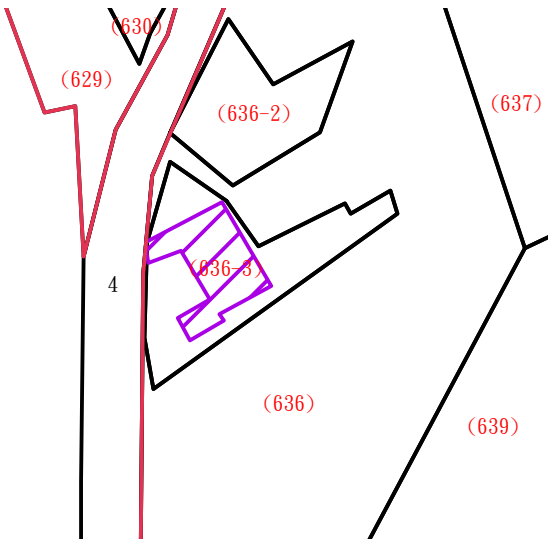
80年拍攝之航空照片



80年拍攝之航空照片

解除區域位置及航空照片比對-編號54

編號	座落	地號	面積	使用分區	管理機關	現況	解除依據(保安林解除審核標準)	備註
54	新城鄉	636	0.000016	一般農業區	農委會林務局	建物(民宅)	第2條第1項第7款	
	廣安段	636-3	0.013149	一般農業區	原住民族委員會			



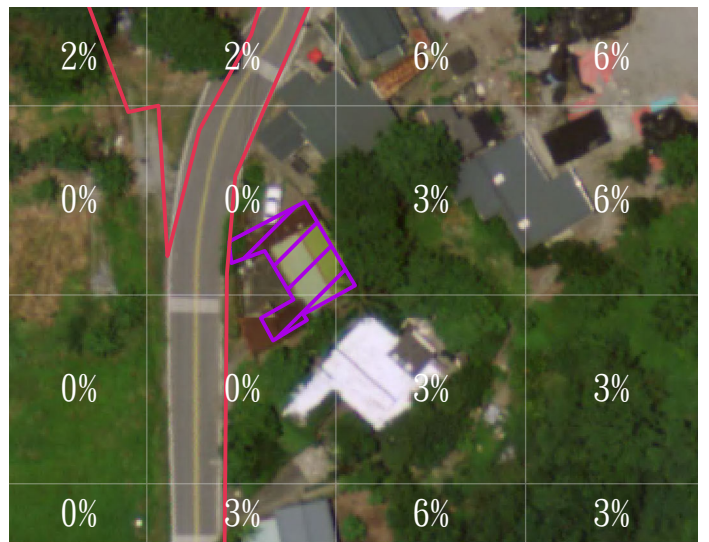
解除區域位置圖




現況照片



105年拍攝之航空照片



解除區域坡度分析圖
(數字百分比為坵塊法25M分析之平均坡度)



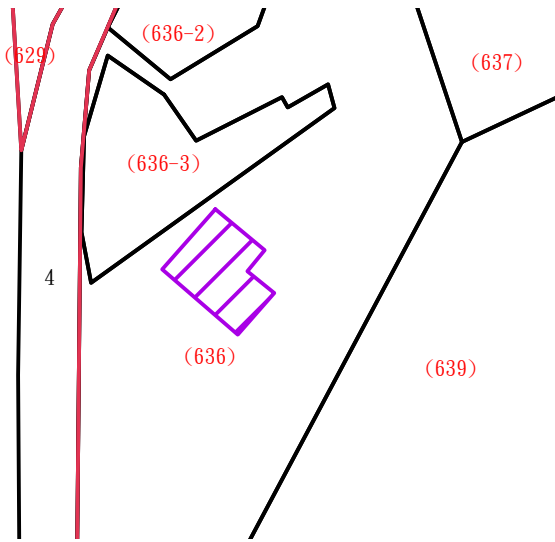
80年拍攝之航空照片



80年拍攝之航空照片

解除區域位置及航空照片比對-編號55

編號	座落	地號	面積	使用分區	管理機關	現況	解除依據(保安林解除審核標準)	備註
55	新城鄉 廣安段	636	0.012513	一般農業區	農委會林務局	建物(民宅)	第2條第1項第7款	




解除區域位置圖




現況照片




105年拍攝之航空照片



解除區域坡度分析圖
(數字百分比為坵塊法25M分析之平均坡度)



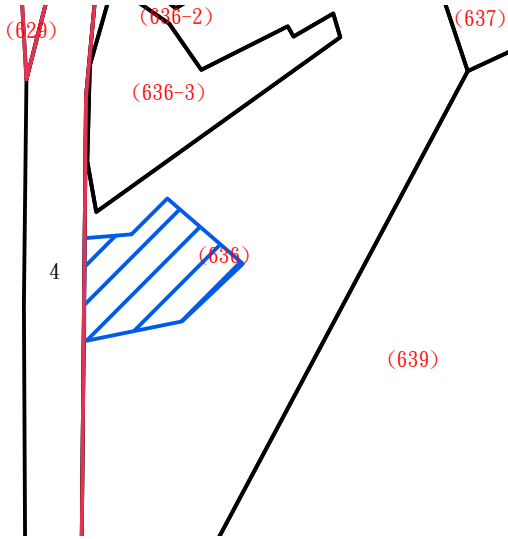
80年拍攝之航空照片



80年拍攝之航空照片

解除區域位置及航空照片比對-編號56


編號	座落	地號	面積	使用分區	管理機關	現況	解除依據(保安林解除審核標準)	備註
56	新城鄉 廣安段	636	0.024175	一般農業區	農委會林務局	進出通道、 空地	第2條第1項第4款	畸零地



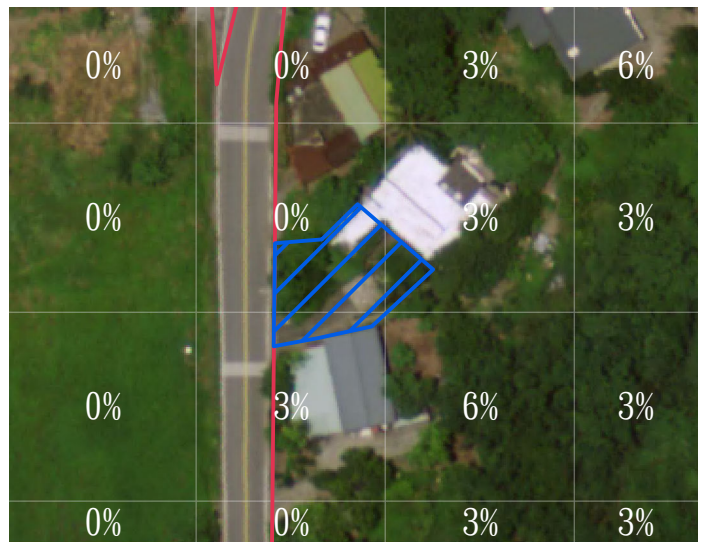
解除區域位置圖



現況照片



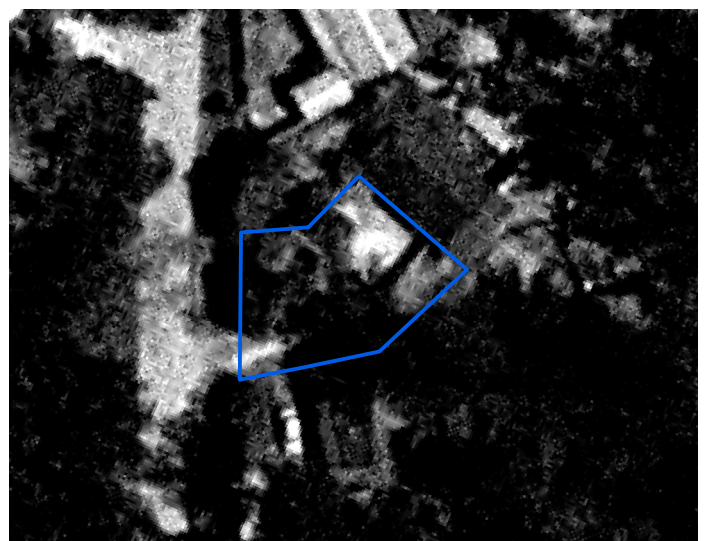
105年拍攝之航空照片



解除區域坡度分析圖
(數字百分比為坵塊法25M分析之平均坡度)





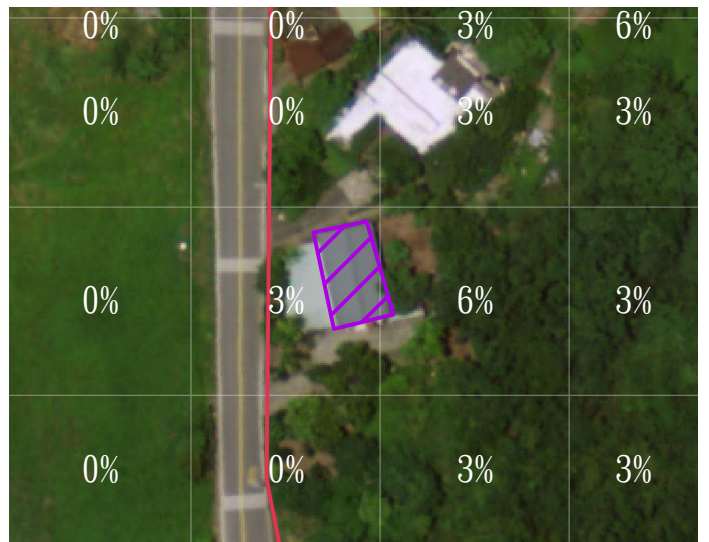
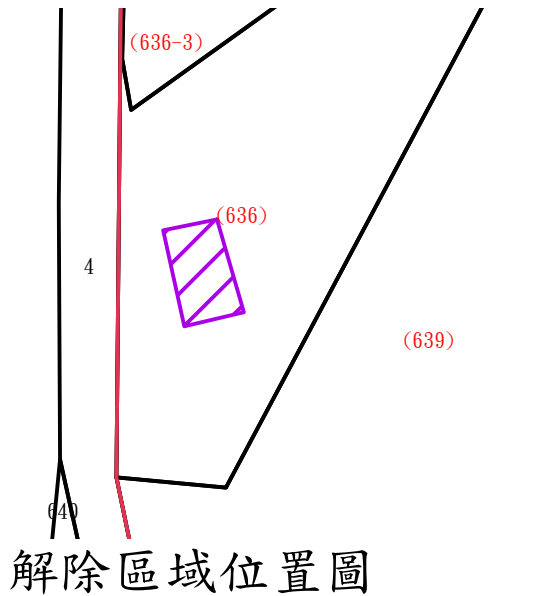
80年拍攝之航空照片



80年拍攝之航空照片

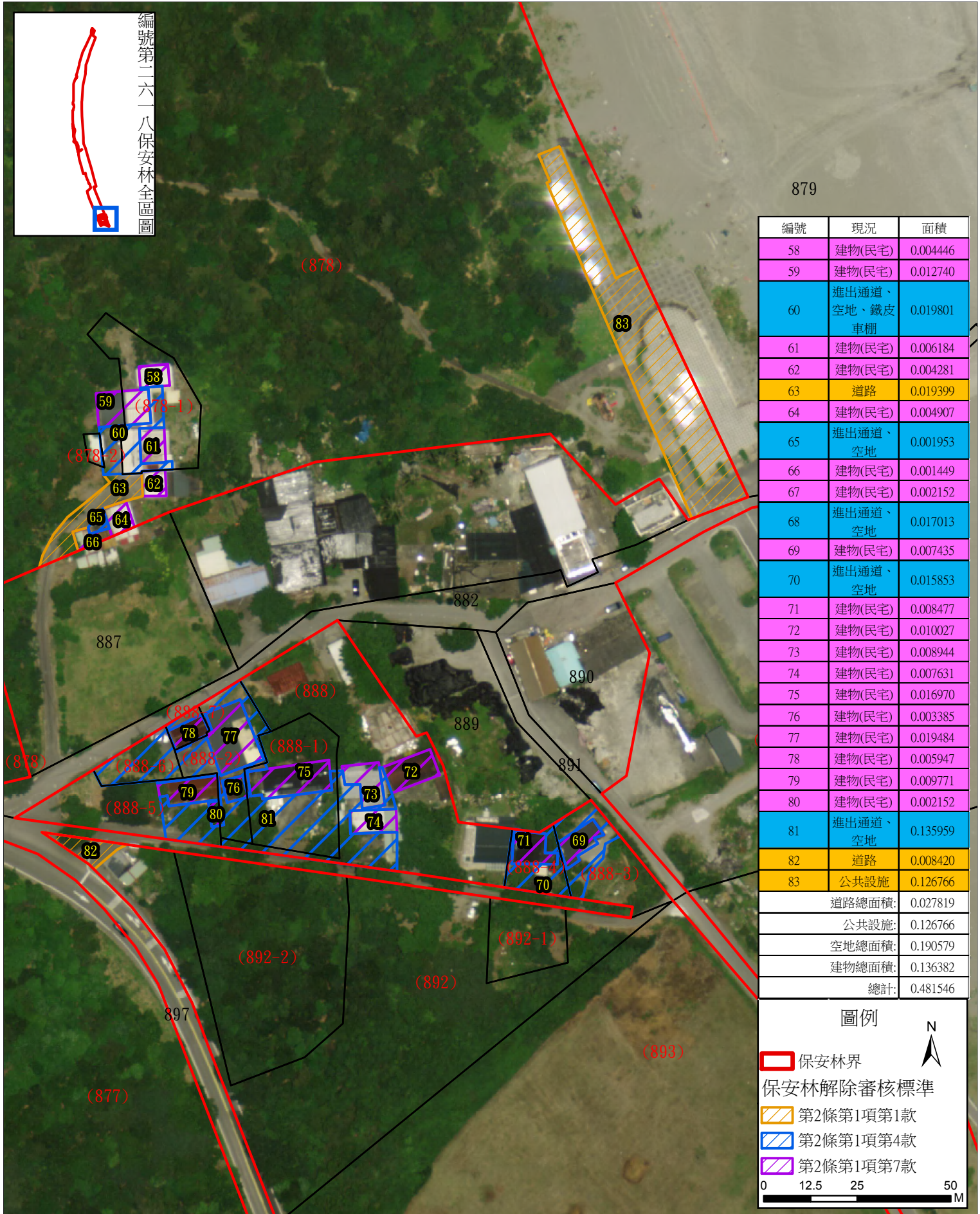
解除區域位置及航空照片比對-編號57

編號	座落	地號	面積	使用分區	管理機關	現況	解除依據(保安林解除審核標準)	備註
57	新城鄉 廣安段	636	0.009870	一般農業區	農委會林務局	建物(民宅)	第2條第1項第7款	



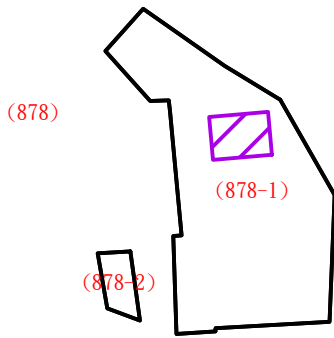
解除區域位置(D區)及現況照片(編號58-83)

新城鄉大漢段888地號等12筆土地內面積合計0.481546公頃，土地管理機關為農業委員會林務局，現況為民宅、道路、公共設施，依保安林解除審核標準第2條第1項第1款、第4款及第7款所定情形辦理



解除區域位置及航空照片比對-編號58

編號	座落	地號	面積	使用分區	管理機關	現況	解除依據(保安林解除審核標準)	備註
58	新城鄉 大漢段	878-1	0.004446	一般農業區	農委會林務局	建物(民宅)	第2條第1項第7款	



解除區域位置圖




現況照片



105年拍攝之航空照片



解除區域坡度分析圖
(數字百分比為坵塊法25M分析之平均坡度)



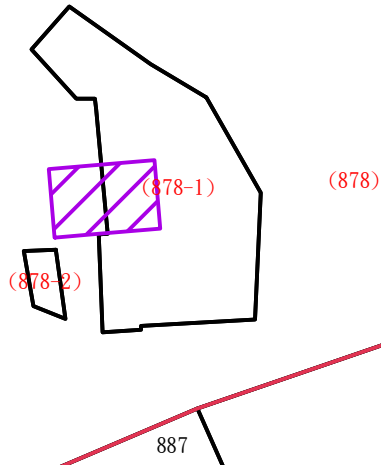
80年拍攝之航空照片



80年拍攝之航空照片

解除區域位置及航空照片比對-編號59

編號	座落	地號	面積	使用分區	管理機關	現況	解除依據(保安林解除審核標準)	備註
59	新城鄉	878	0.006340	一般農業區	農委會林務局	建物(民宅)	第2條第1項第7款	
	大漢段	878-1	0.006400	一般農業區	原住民族委員會			



解除區域位置圖




現況照片(漁場街13、14號)




105年拍攝之航空照片



解除區域坡度分析圖
(數字百分比為坵塊法25M分析之平均坡度)



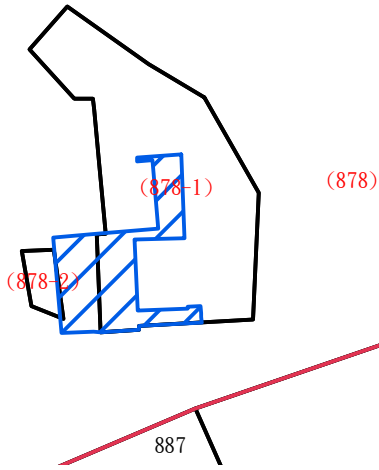
80年拍攝之航空照片



80年拍攝之航空照片

解除區域位置及航空照片比對-編號60

編號	座落	地號	面積(公頃)	使用分區	管理機關	現況	解除依據(保安林解除審核標準)	備註
60	新城鄉 大漢段	878	0.006843	一般農業區	農委會林務局	進出通道、 空地、鐵皮 車棚	第2條第1項第4款	畸零地
		878-1	0.012756	一般農業區	原住民族委員會			
		878-2	0.000202	一般農業區	原住民族委員會			



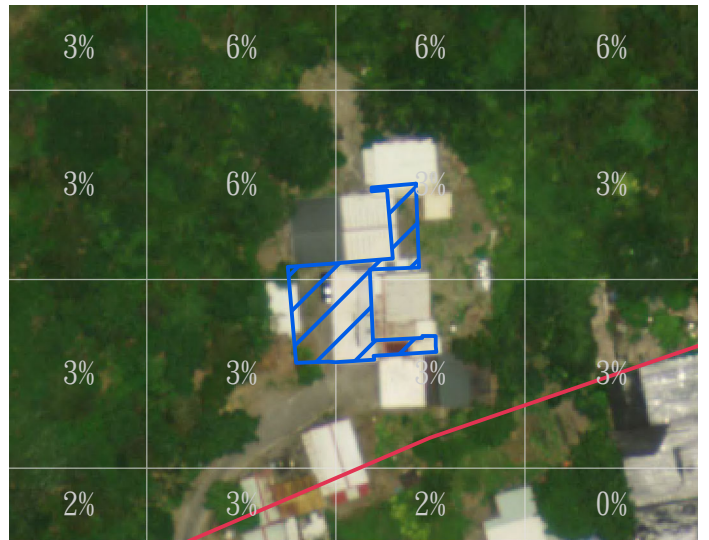
解除區域位置圖



現況照片




105年拍攝之航空照片



解除區域坡度分析圖
(數字百分比為坵塊法25M分析之平均坡度)



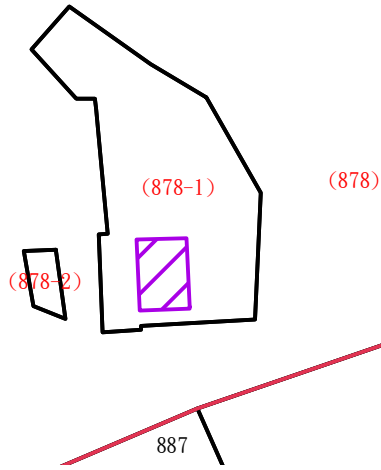
80年拍攝之航空照片



80年拍攝之航空照片

解除區域位置及航空照片比對-編號61

編號	座落	地號	面積	使用分區	管理機關	現況	解除依據(保安林解除審核標準)	備註
61	新城鄉 大漢段	878-1	0.006184	一般農業區	原住民族委員會	建物(民宅)	第2條第1項第7款	



解除區域位置圖




現況照片(漁場街12號)




105年拍攝之航空照片



解除區域坡度分析圖
(數字百分比為坵塊法25M分析之平均坡度)



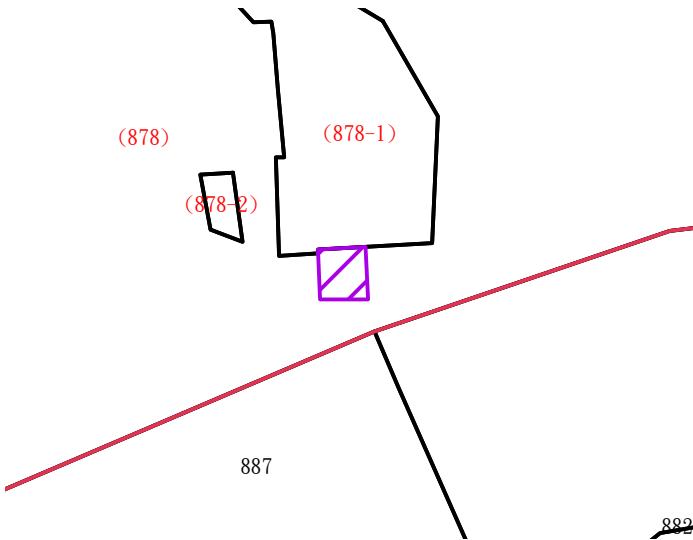
80年拍攝之航空照片



80年拍攝之航空照片

解除區域位置及航空照片比對-編號62

編號	座落	地號	面積	使用分區	管理機關	現況	解除依據(保安林解除審核標準)	備註
62	新城鄉 大漢段	878	0.004281	一般農業區	農委會林務局	建物(民宅)	第2條第1項第7款	



解除區域位置圖



現況照片



105年拍攝之航空照片



解除區域坡度分析圖
(數字百分比為坵塊法25M分析之平均坡度)



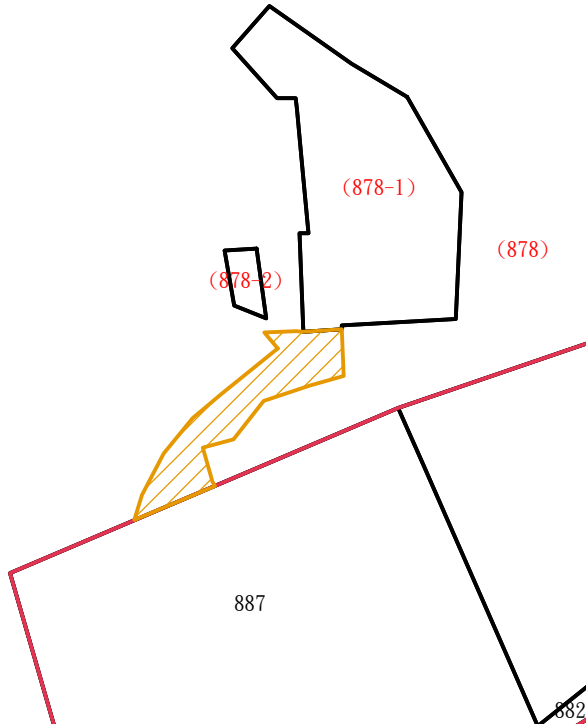
80年拍攝之航空照片



80年拍攝之航空照片

解除區域位置及航空照片比對-編號63

編號	座落	地號	面積	使用分區	管理機關	現況	解除依據(保安林解除審核標準)	備註
63	新城鄉 大漢段	878	0.019399	一般農業區	農委會林務局	道路	第2條第1項第1款	



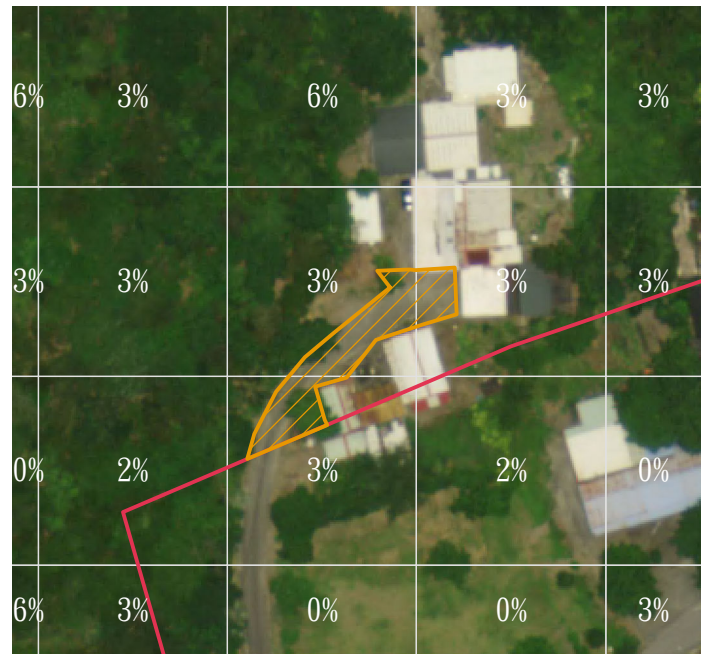
解除區域位置圖



現況照片



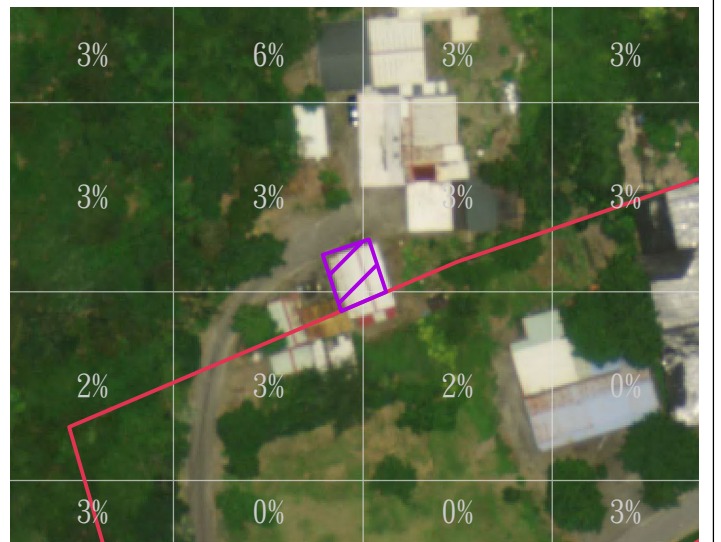
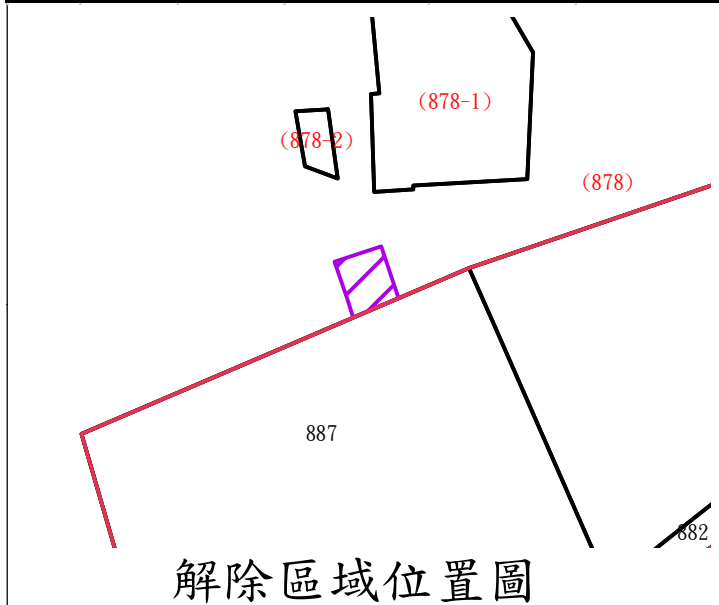
105年拍攝之航空照片



解除區域坡度分析圖
(數字百分比為坵塊法25M分析之平均坡度)

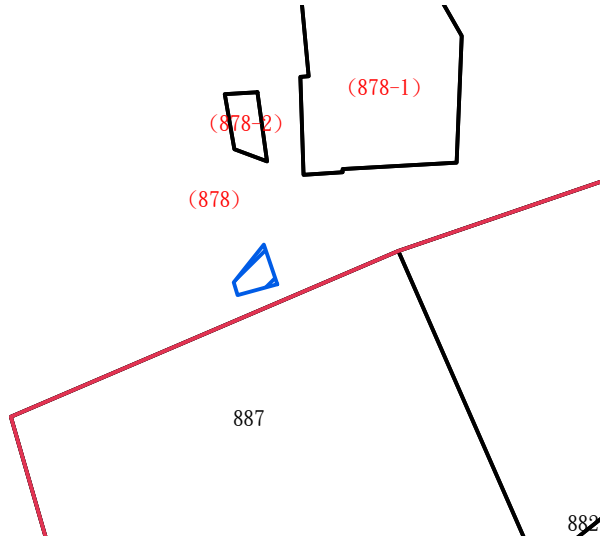
解除區域位置及航空照片比對-編號64

編號	座落	地號	面積	使用分區	管理機關	現況	解除依據(保安林解除審核標準)	備註
64	新城鄉 大漢段	878	0.004907	一般農業區	農委會林務局	建物(民宅)	第2條第1項第7款	



解除區域位置及航空照片比對-編號65

編號	座落	地號	面積	使用分區	管理機關	現況	解除依據(保安林解除審核標準)	備註
65	新城鄉 大漢段	878	0.001953	一般農業區	農委會林務局	進出通道、 空地	第2條第1項第4款	畸零地



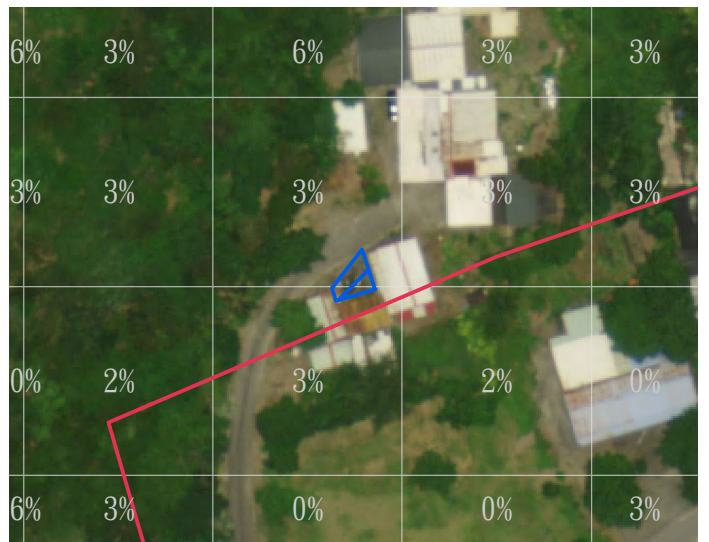
解除區域位置圖



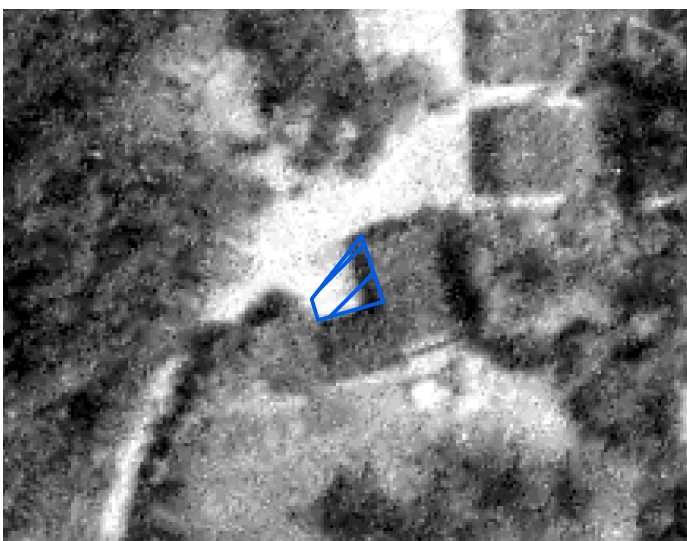
現況照片




105年拍攝之航空照片



解除區域坡度分析圖
(數字百分比為坵塊法25M分析之平均坡度)



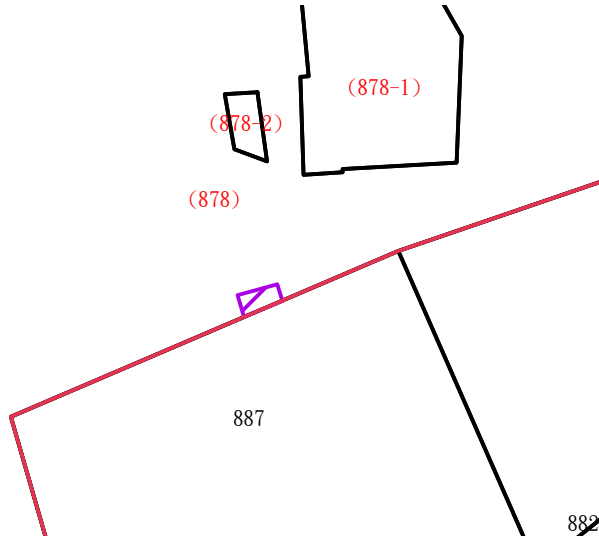
76年拍攝之航空照片



76年拍攝之航空照片

解除區域位置及航空照片比對-編號66

編號	座落	地號	面積	使用分區	管理機關	現況	解除依據(保安林解除審核標準)	備註
66	新城鄉 大漢段	878	0.001449	一般農業區	農委會林務局	建物(民宅)	第2條第1項第7款	



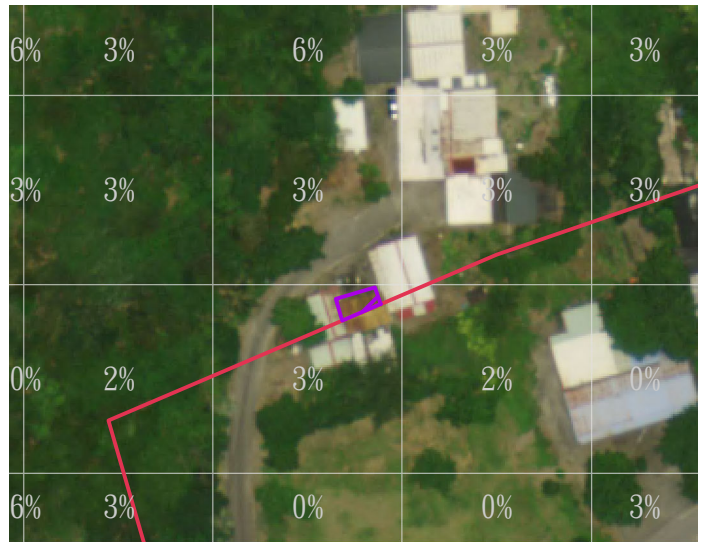
解除區域位置圖



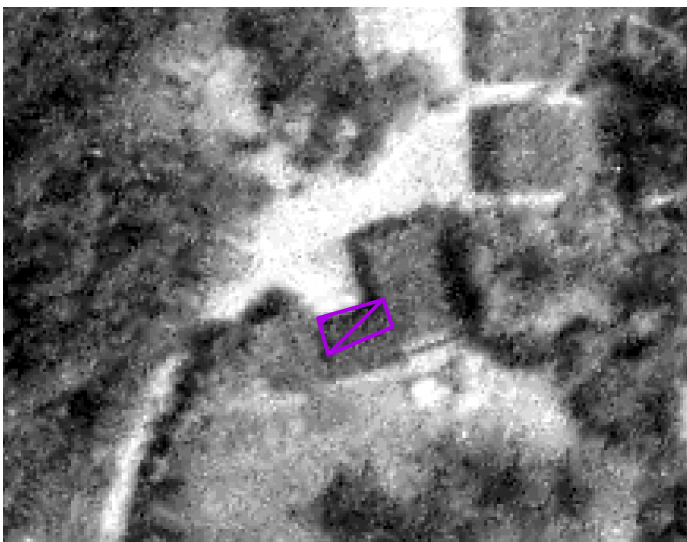
現況照片(漁場街16號)




105年拍攝之航空照片



解除區域坡度分析圖
(數字百分比為坵塊法25M分析之平均坡度)



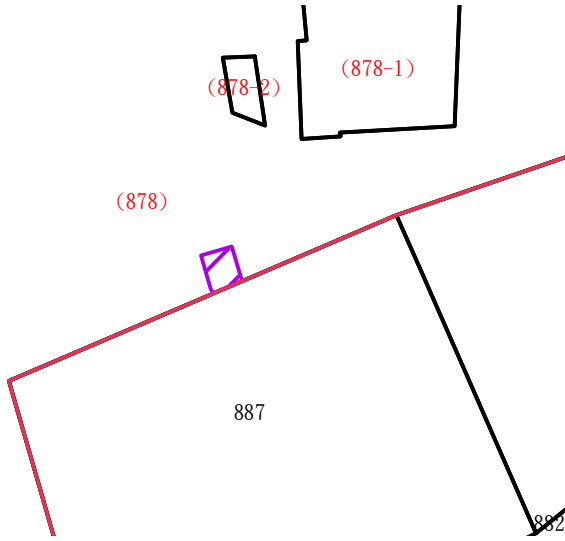
76年拍攝之航空照片



76年拍攝之航空照片

解除區域位置及航空照片比對-編號67

編號	座落	地號	面積	使用分區	管理機關	現況	解除依據(保安林解除審核標準)	備註
67	新城鄉 大漢段	878	0.002152	一般農業區	農委會林務局	建物(民宅)	第2條第1項第7款	



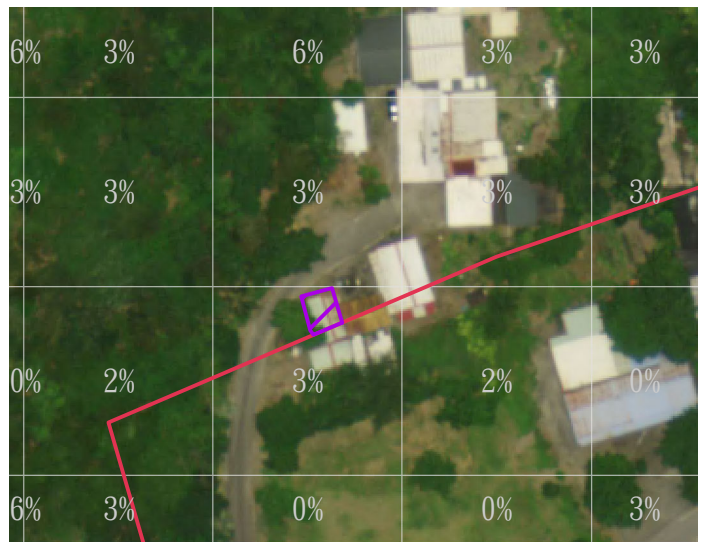
解除區域位置圖



現況照片



105年拍攝之航空照片



解除區域坡度分析圖
(數字百分比為坵塊法25M分析之平均坡度)



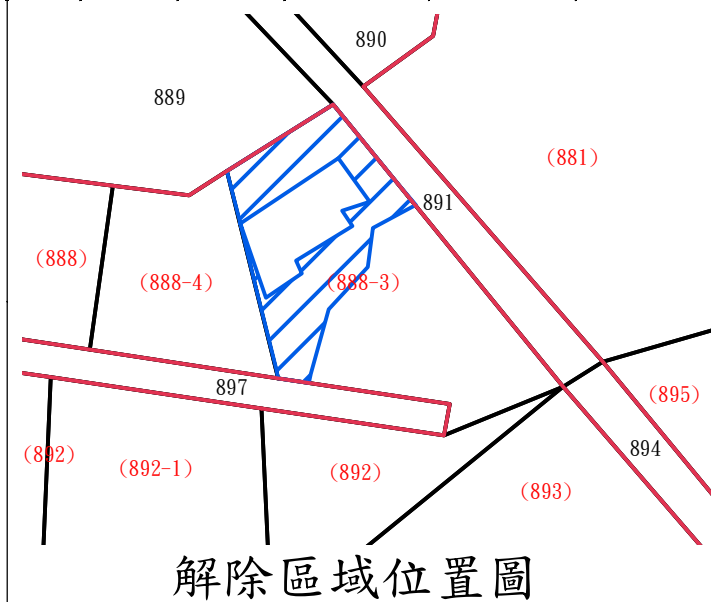
76年拍攝之航空照片



76年拍攝之航空照片

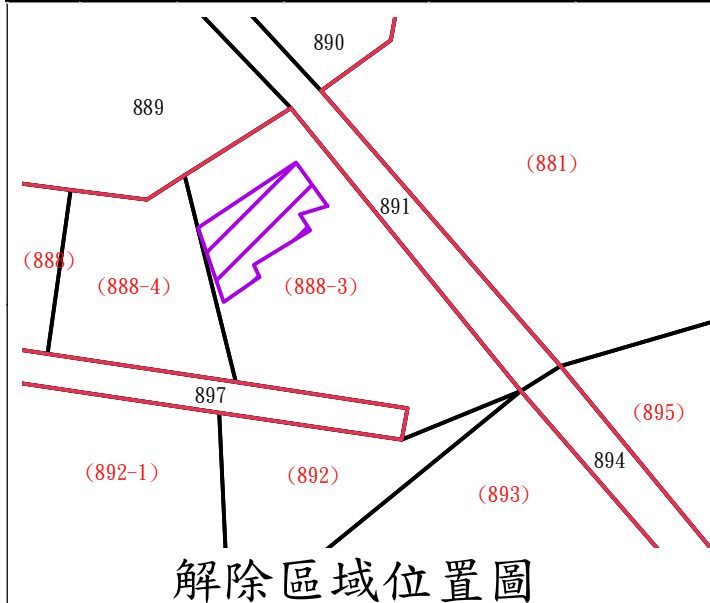
解除區域位置及航空照片比對-編號68

編號	座落	地號	面積	使用分區	管理機關	現況	解除依據(保安林解除審核標準)	備註
68	新城鄉 大漢段	888-3	0.017013	一般農業區	農委會林務局	進出通道、 空地	第2條第1項第4款	編號 8100U0426C00 06暫准建地附 屬用地 (0.006937公頃)



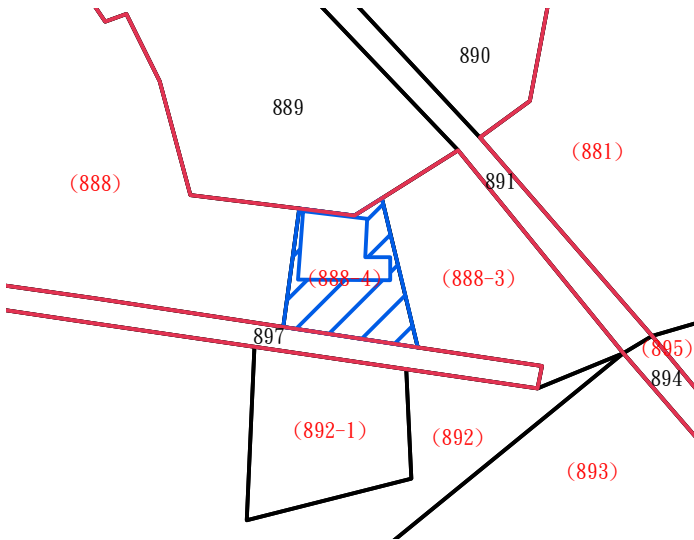
解除區域位置及航空照片比對-編號69

編號	座落	地號	面積(公頃)	使用分區	管理機關	現況	解除依據(保安林解除審核標準)	備註
69	新城鄉 大漢段	888-3	0.007435	一般農業區	農委會林務局	建物(民宅)	第2條第1項第7款	編號 8100U0426C00 06暫准建地建 物(0.007435公 頃)



解除區域位置及航空照片比對-編號70

編號	座落	地號	面積	使用分區	管理機關	現況	解除依據(保安林解除審核標準)	備註
70	新城鄉 廣安段	888-4	0.015853	一般農業區	原住民族委員會	進出通道、 空地	第2條第1項第4款	畸零地



解除區域位置圖



現況照片



105年拍攝之航空照片



解除區域坡度分析圖
(數字百分比為坵塊法25M分析之平均坡度)



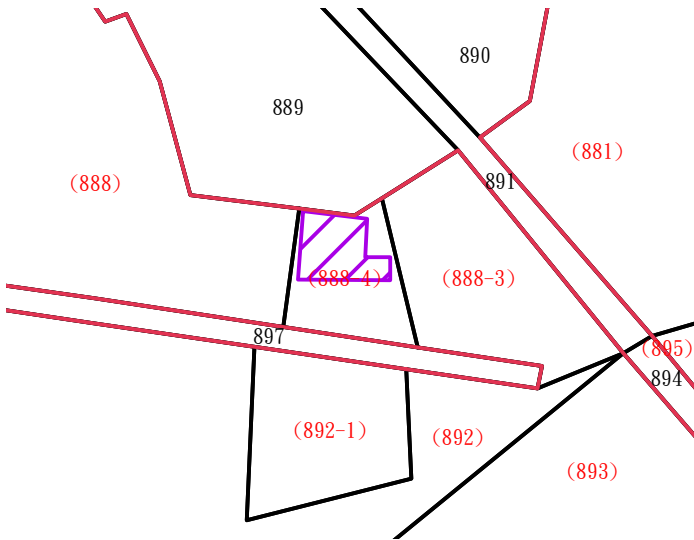
80年拍攝之航空照片



80年拍攝之航空照片

解除區域位置及航空照片比對-編號71

編號	座落	地號	面積	使用分區	管理機關	現況	解除依據(保安林解除審核標準)	備註
71	新城鄉 大漢段	888-4	0.008477	一般農業區	原住民族委員會	建物(民宅)	第2條第1項第7款	



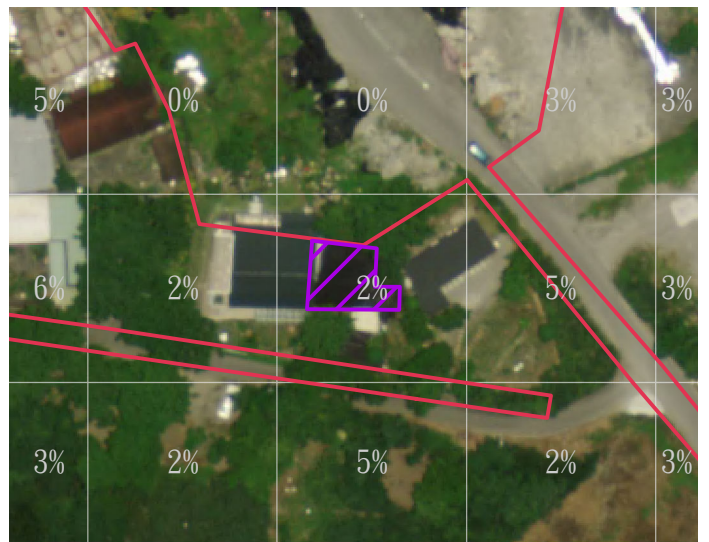
解除區域位置圖



現況照片(德莊街2號)



105年拍攝之航空照片



解除區域坡度分析圖
(數字百分比為坵塊法25M分析之平均坡度)



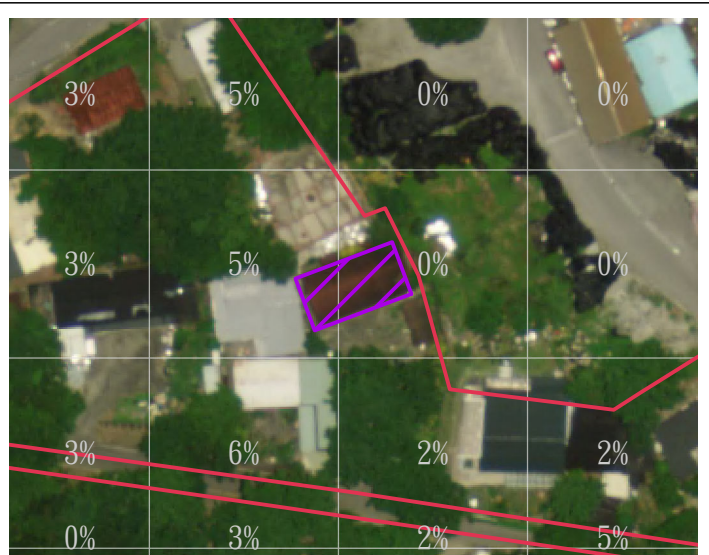
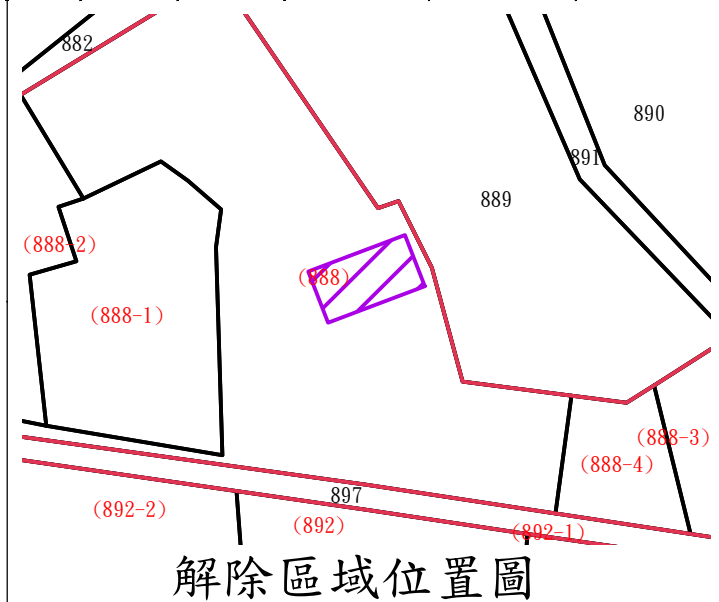
80年拍攝之航空照片



80年拍攝之航空照片

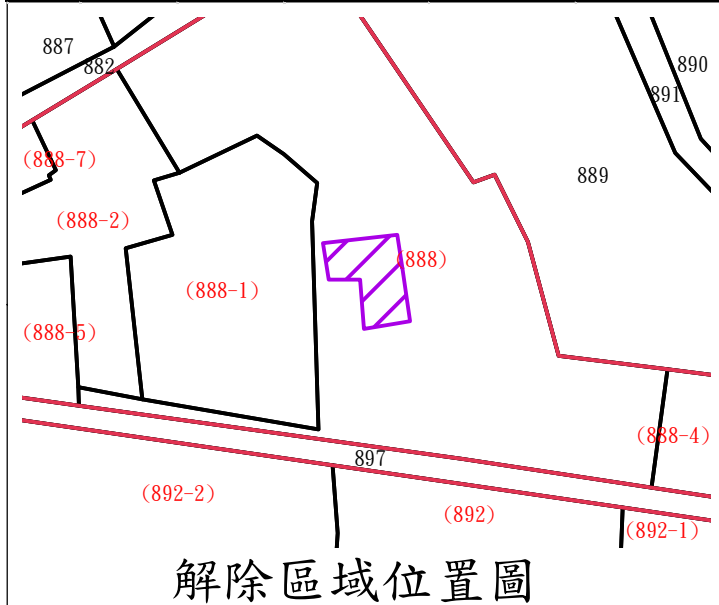
解除區域位置及航空照片比對-編號72

編號	座落	地號	面積	使用分區	管理機關	現況	解除依據(保安林解除審核標準)	備註
72	新城鄉 大漢段	888	0.010027	一般農業區	農委會林務局	建物(民宅)	第2條第1項第7款	



解除區域位置及航空照片比對-編號73

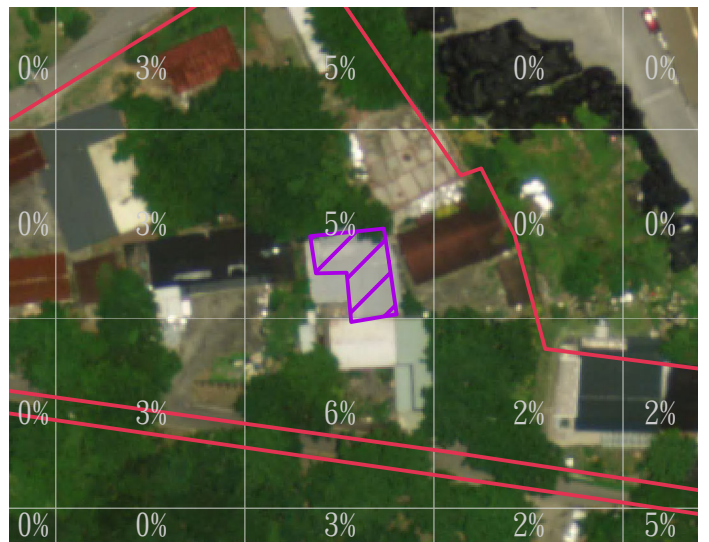
編號	座落	地號	面積	使用分區	管理機關	現況	解除依據(保安林解除審核標準)	備註
73	新城鄉 大漢段	888	0.008944	一般農業區	農委會林務局	建物(民宅)	第2條第1項第7款	



現況照片



105年拍攝之航空照片



解除區域坡度分析圖
(數字百分比為坵塊法25M分析之平均坡度)



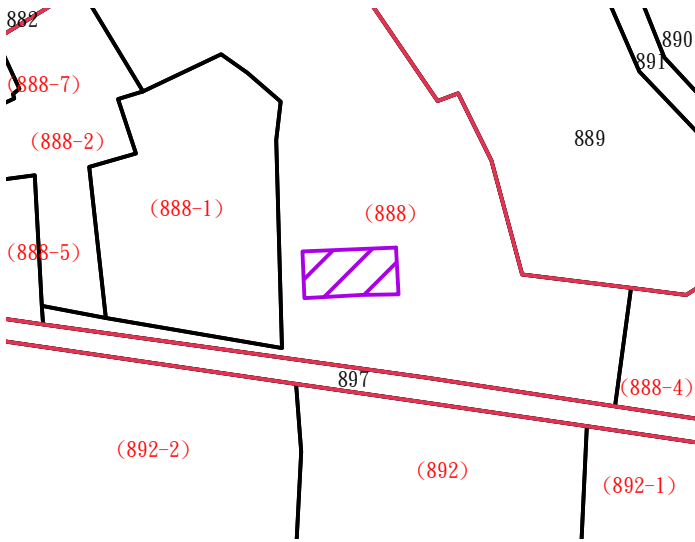
80年拍攝之航空照片



80年拍攝之航空照片

解除區域位置及航空照片比對-編號74

編號	座落	地號	面積	使用分區	管理機關	現況	解除依據(保安林解除審核標準)	備註
74	新城鄉 大漢段	888	0.007631	一般農業區	農委會林務局	建物(民宅)	第2條第1項第7款	



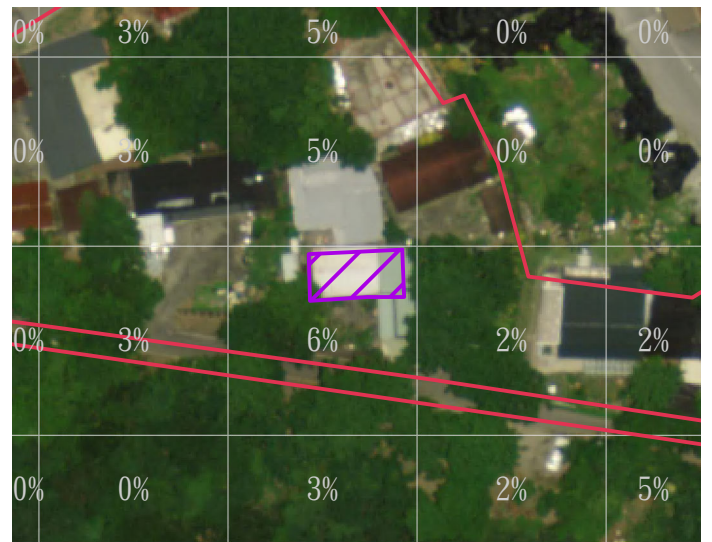
解除區域位置圖



現況照片(德莊街5號)



105年拍攝之航空照片



解除區域坡度分析圖
(數字百分比為坵塊法25M分析之平均坡度)



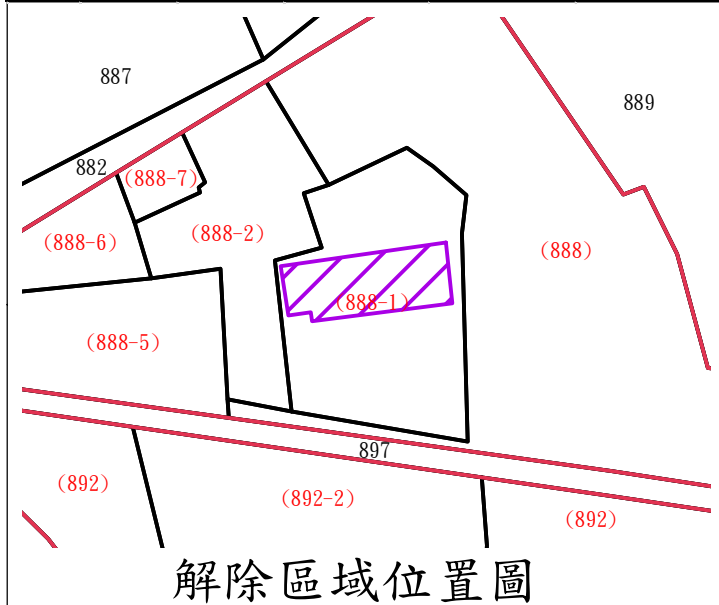
80年拍攝之航空照片



80年拍攝之航空照片

解除區域位置及航空照片比對-編號75

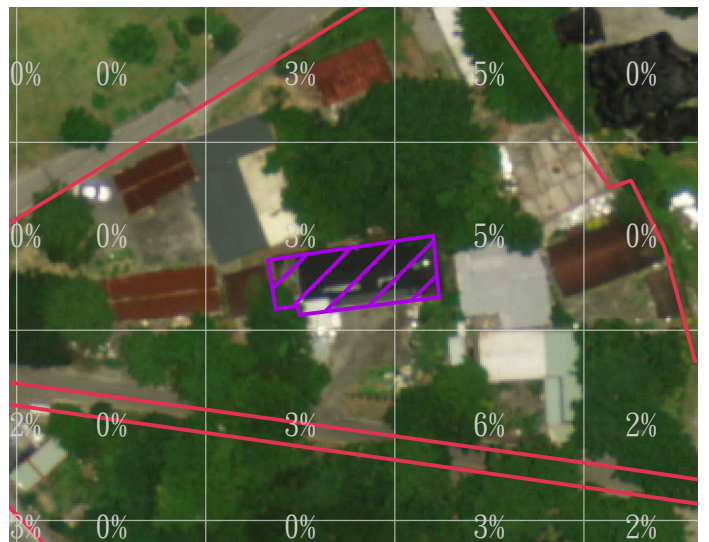
編號	座落	地號	面積	使用分區	管理機關	現況	解除依據(保安林解除審核標準)	備註
75	新城鄉 大漢段	888-1	0.016970	一般農業區	原住民族委員會	建物(民宅)	第2條第1項第7款	



現況照片(德莊街7號)



105年拍攝之航空照片



解除區域坡度分析圖
(數字百分比為坵塊法25M分析之平均坡度)



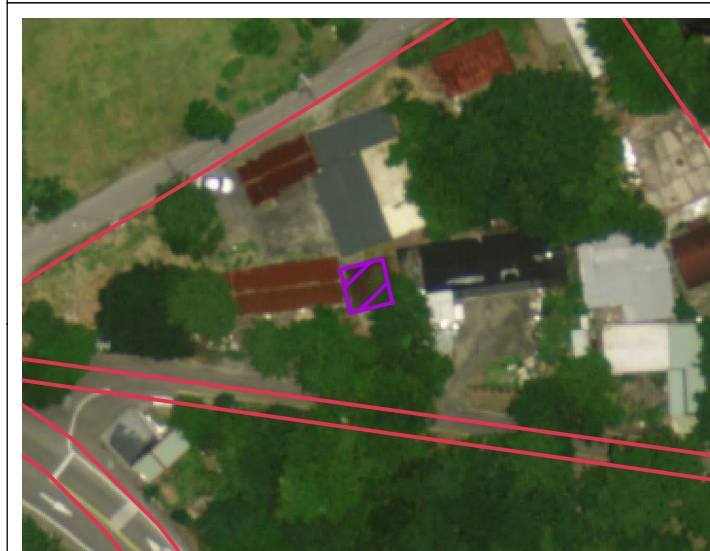
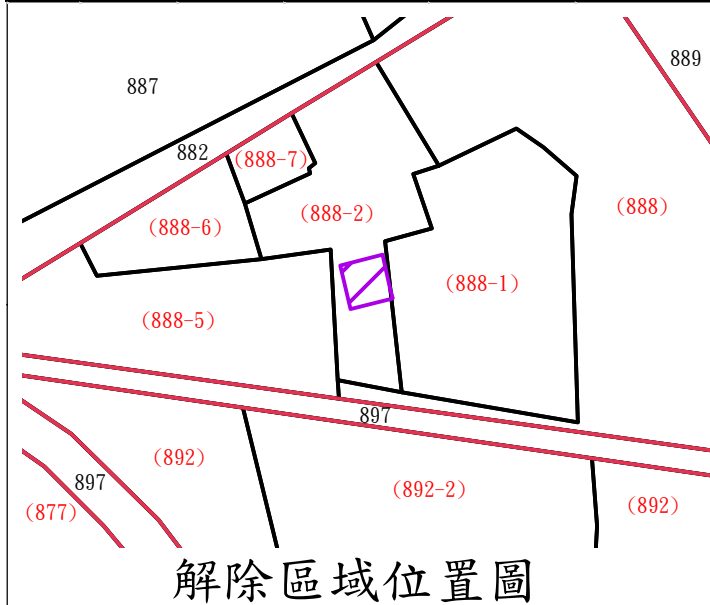
80年拍攝之航空照片



80年拍攝之航空照片

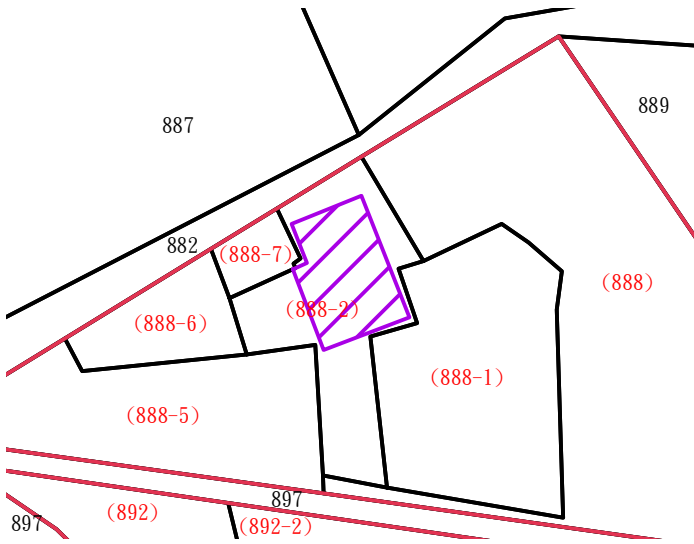
解除區域位置及航空照片比對-編號76

編號	座落	地號	面積	使用分區	管理機關	現況	解除依據(保安林解除審核標準)	備註
76	新城鄉 大漢段	888-1	0.000009	一般農業區	原住民族委員會	建物(民宅)	第2條第1項第7款	
		888-2	0.003376	一般農業區	原住民族委員會			



解除區域位置及航空照片比對-編號77

編號	座落	地號	面積	使用分區	管理機關	現況	解除依據(保安林解除審核標準)	備註
77	新城鄉 大漢段	888-2	0.019484	一般農業區	原住民族委員會	建物(民宅)	第2條第1項第7款	



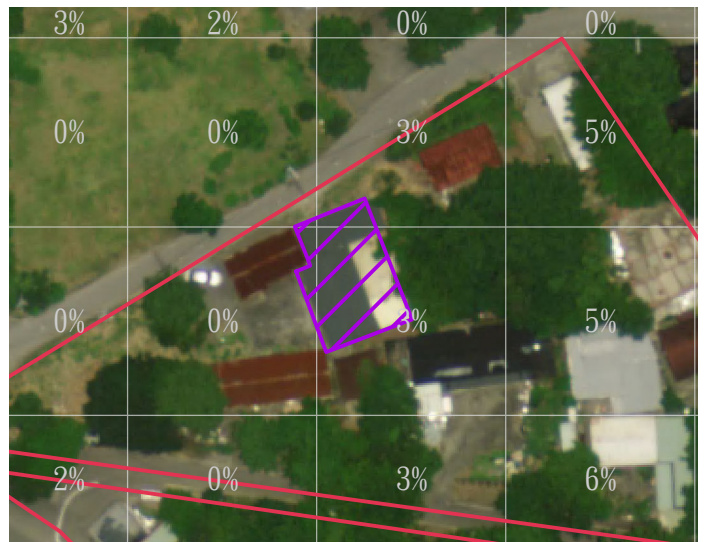
解除區域位置圖



現況照片



105年拍攝之航空照片



解除區域坡度分析圖
(數字百分比為坵塊法25M分析之平均坡度)



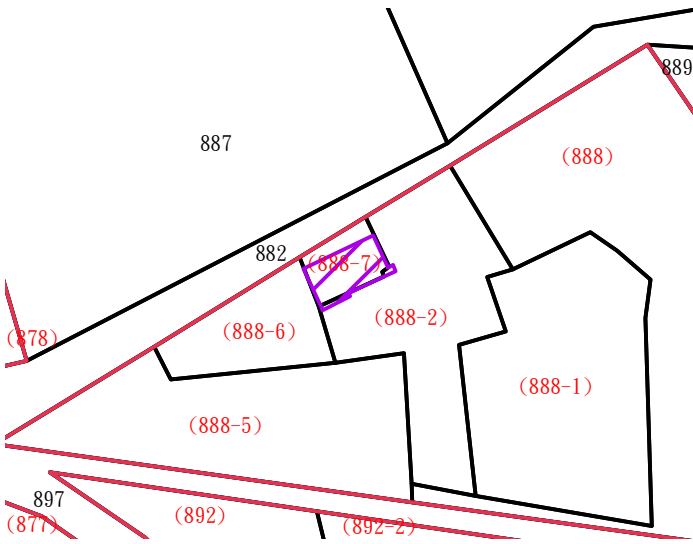
80年拍攝之航空照片



80年拍攝之航空照片

解除區域位置及航空照片比對-編號78

編號	座落	地號	面積(公頃)	使用分區	管理機關	現況	解除依據(保安林解除審核標準)	備註
78	新城鄉 大漢段	888-2	0.000391	一般農業區	原住民族委員會	建物(民宅)	第2條第1項第7款	
		888-6	0.000007	一般農業區	原住民族委員會			
		888-7	0.005549	一般農業區	農委會林務局			



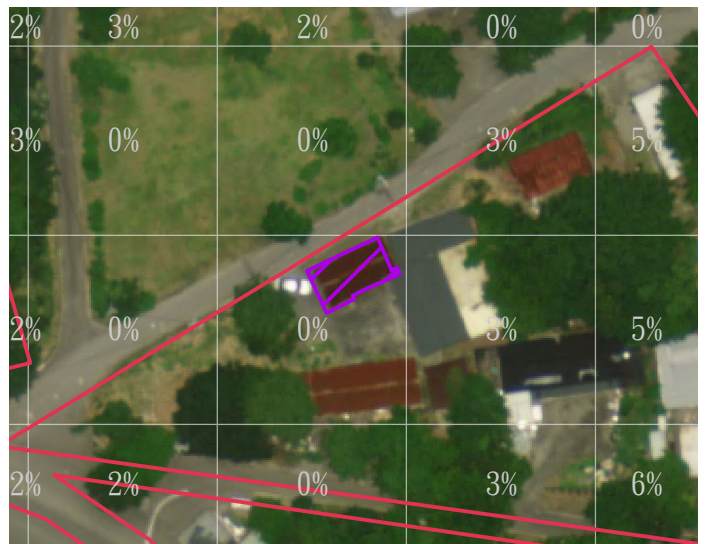
解除區域位置圖



現況照片



105年拍攝之航空照片



解除區域坡度分析圖
(數字百分比為坵塊法25M分析之平均坡度)



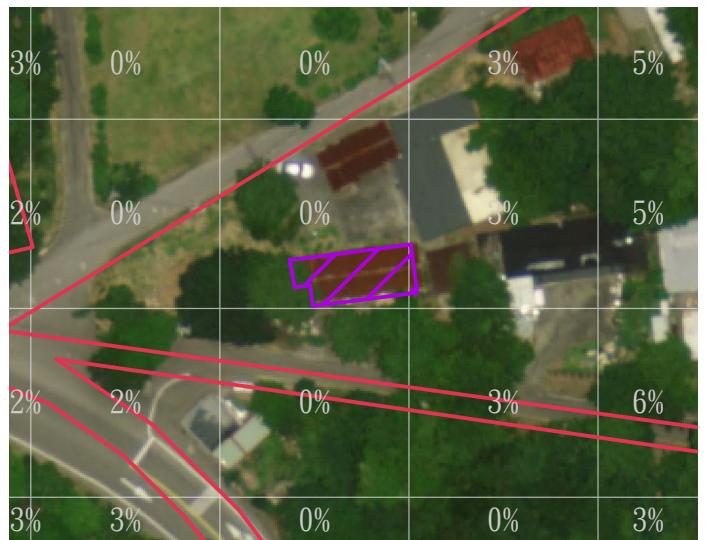
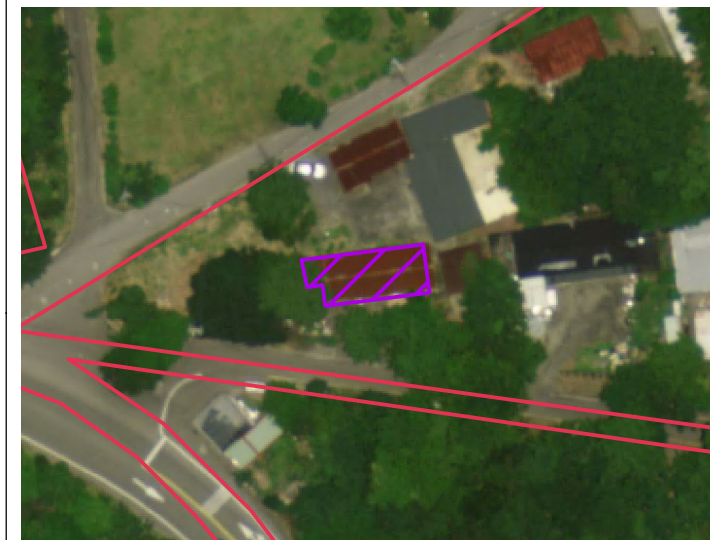
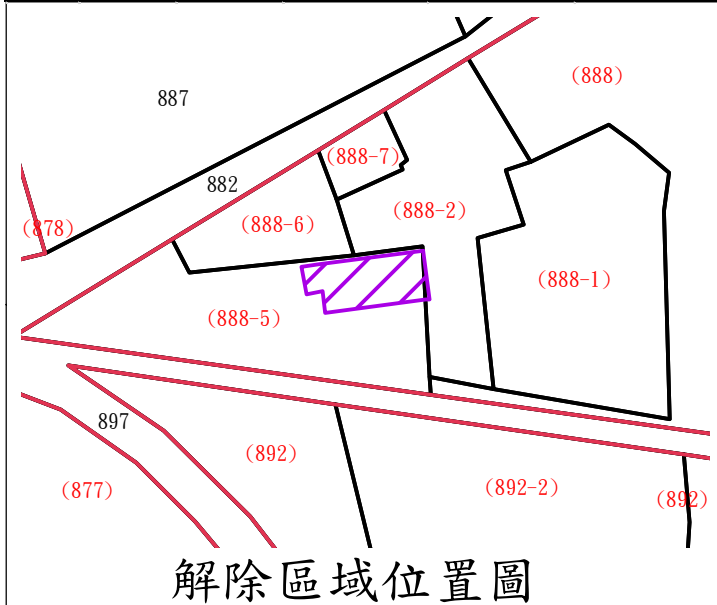
80年拍攝之航空照片



80年拍攝之航空照片

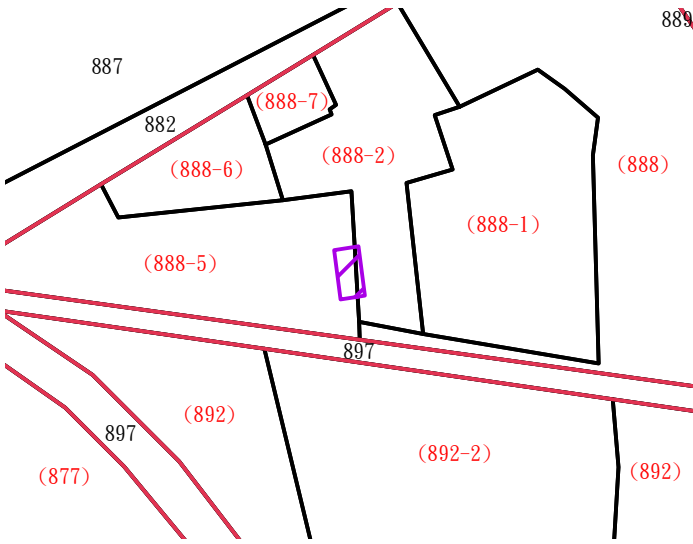
解除區域位置及航空照片比對-編號79

編號	座落	地號	面積	使用分區	管理機關	現況	解除依據(保安林解除審核標準)	備註
79	新城鄉	888-2	0.000181	一般農業區	原住民族委員會	建物(民宅)	第2條第1項第7款	
	大漢段	888-5	0.009590	一般農業區	原住民族委員會			



解除區域位置及航空照片比對-編號80

編號	座落	地號	面積	使用分區	管理機關	現況	解除依據(保安林解除審核標準)	備註
80	新城鄉	888-2	0.000504	一般農業區	原住民族委員會	建物(民宅)	第2條第1項第7款	
	大漢段	888-5	0.001648	一般農業區	原住民族委員會			



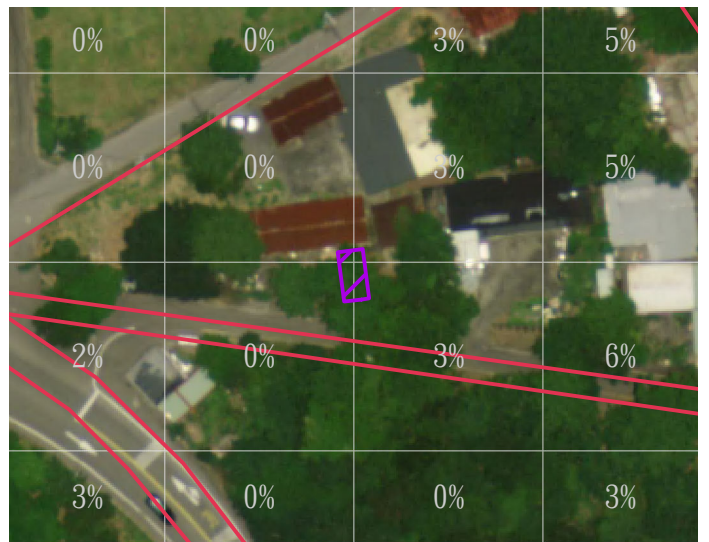
解除區域位置圖




現況照片



105年拍攝之航空照片



解除區域坡度分析圖
(數字百分比為坵塊法25M分析之平均坡度)



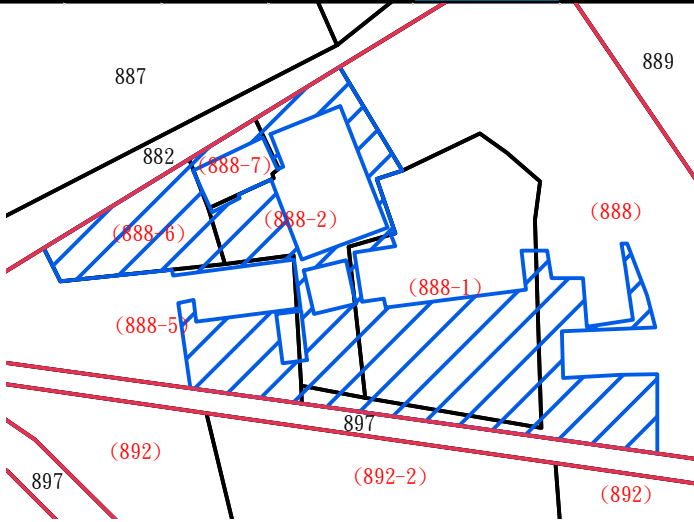
80年拍攝之航空照片



80年拍攝之航空照片

解除區域位置及航空照片比對-編號81

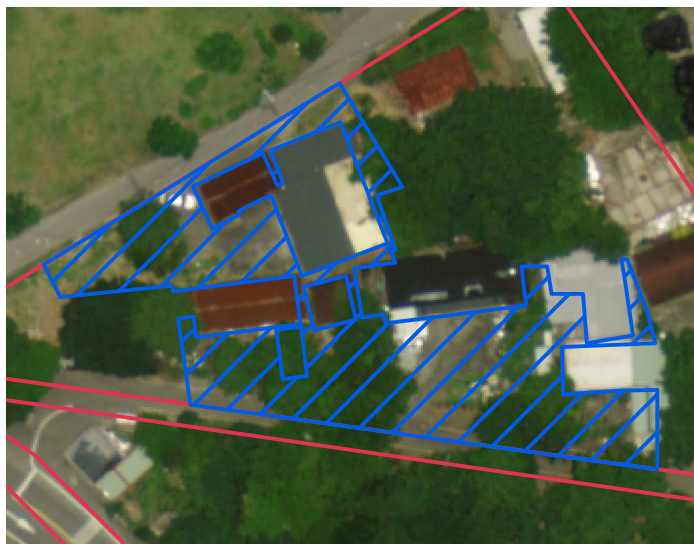
編號	座落	地號	面積(公頃)	使用分區	管理機關	現況	解除依據(保安林解除審核標準)	備註
81	新城鄉 大漢段	888	0.029291	一般農業區	農委會林務局	進出通道、 空地	第2條第1項第4款	零散地
		888-1	0.037977	一般農業區	原住民族委員會			
		888-2	0.029206	一般農業區	原住民族委員會			
		888-5	0.015838	一般農業區	原住民族委員會			
		888-6	0.021398	一般農業區	原住民族委員會			
		888-7	0.002249	一般農業區	農委會林務局			



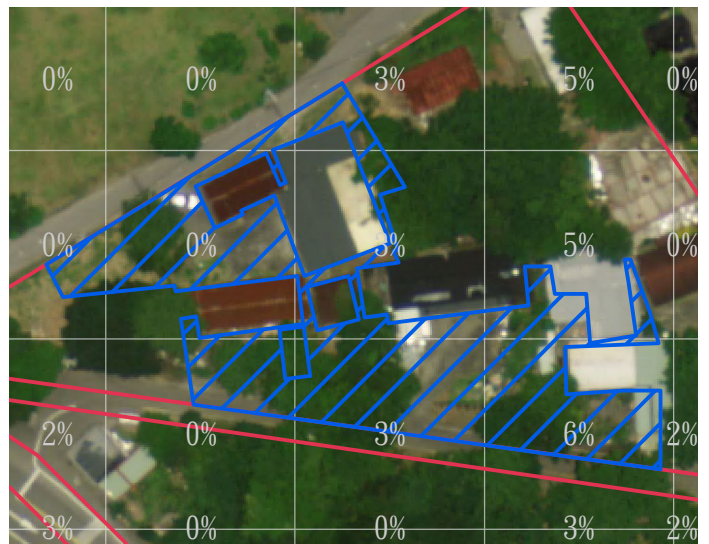
解除區域位置圖



現況照片



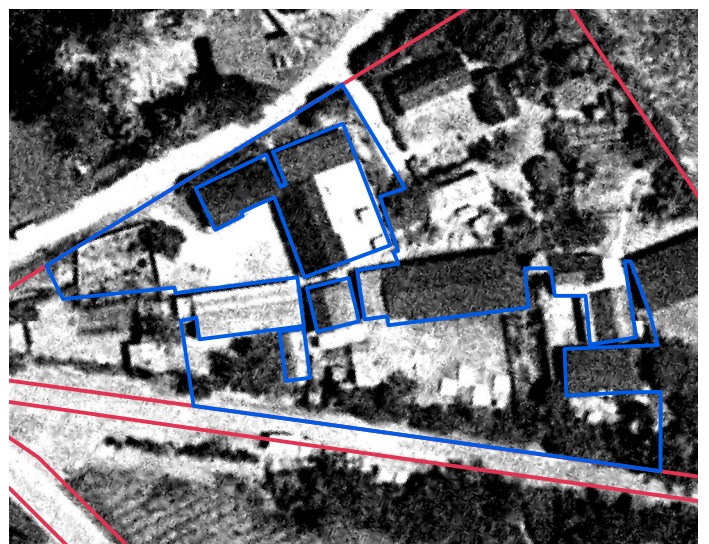
105年拍攝之航空照片



解除區域坡度分析圖
(數字百分比為坵塊法25M分析之平均坡度)



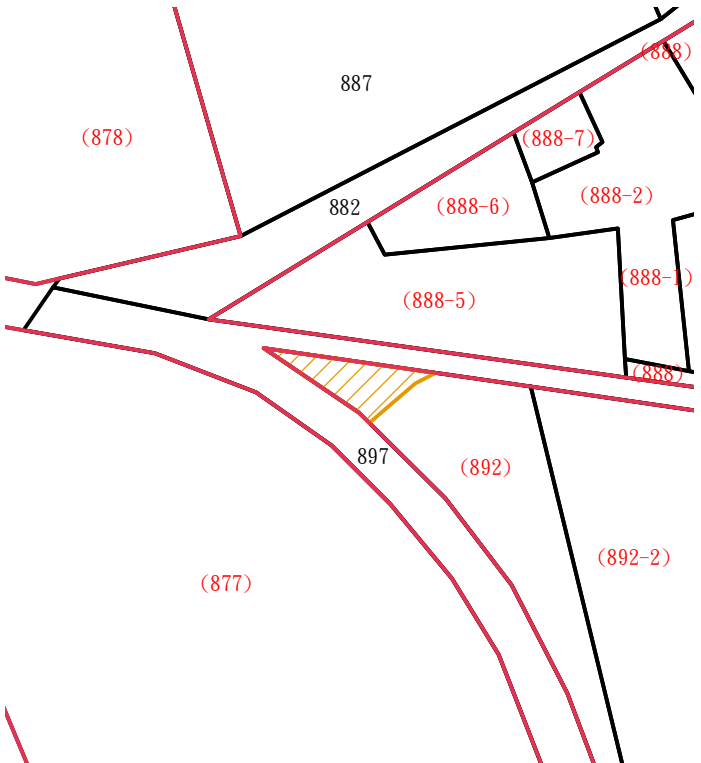
80年拍攝之航空照片



80年拍攝之航空照片

解除區域位置及航空照片比對-編號82


編號	座落	地號	面積	使用分區	管理機關	現況	解除依據(保安林解除審核標準)	備註
82	新城鄉 大漢段	892	0.008420	一般農業區	農委會林務局	道路	第2條第1項第1款	



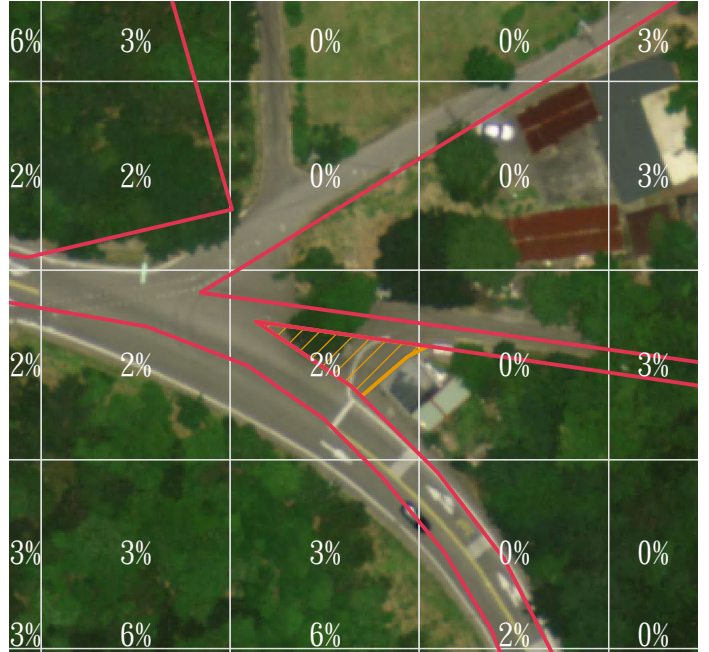
解除區域位置圖



現況照片



105年拍攝之航空照片



解除區域坡度分析圖
(數字百分比為坵塊法25M分析之平均坡度)

解除區域位置及航空照片比對-編號83

編號	座落	地號	面積	使用分區	管理機關	現況	解除依據(保安林解除審核標準)	備註
83	新城鄉 大漢段	878	0.126766	一般農業區	農委會林務局	公共設施	第2條第1項第1款	

